



13 апреля 2018 г. № 15 (3726)

СПЕЦИАЛЬНЫЙ ВЫПУСК

РОССИЙСКАЯ ФЕДЕРАЦИЯ
ЯМАЛО-НЕНЕЦКИЙ АВТОНОМНЫЙ ОКРУГ
МУНИЦИПАЛЬНОЕ ОБРАЗОВАНИЕ
ПУРОВСКИЙ РАЙОН

АДМИНИСТРАЦИЯ МО ПУРОВСКИЙ РАЙОН

- Постановление
- Распоряжения

2 ЧАСТЬ



Окончание. Начало в 1 части

**ПОСТАНОВЛЕНИЕ
Администрации**

от 10 апреля 2018 г. № 128-ПА г. Тарко-Сале

**ОБ ОПРЕДЕЛЕНИИ ГРАНИЦ ПРИЛЕГАЮЩИХ ТЕРРИТОРИЙ,
НА КОТОРЫХ НЕ ДОПУСКАЕТСЯ РОЗНИЧНАЯ ПРОДАЖА
АЛКОГОЛЬНОЙ ПРОДУКЦИИ И РОЗНИЧНАЯ ПРОДАЖА
АЛКОГОЛЬНОЙ ПРОДУКЦИИ ПРИ ОКАЗАНИИ УСЛУГ
ОБЩЕСТВЕННОГО ПИТАНИЯ, НА ТЕРРИТОРИИ
МУНИЦИПАЛЬНОГО ОБРАЗОВАНИЯ ПУРОВСКИЙ РАЙОН**

В соответствии со статьей 16 Федерального закона от 22.11.1995 № 171-ФЗ «О государственном регулировании производства и оборота этилового спирта, алкогольной и спиртосодержащей продукции и об ограничении потребления (распития) алкогольной продукции», постановлением Правительства Российской Федерации от 27.12.2012 № 1425 «Об определении органами государственной власти субъектов Российской Федерации мест массового скопления граждан и мест нахождения источников повышенной опасности, в которых не допускается розничная продажа алкогольной продукции, а также в целях определения органами местного самоуправления границ прилегающих к некоторым организациям и объектам территорий, на которых не допускается розничная продажа алкогольной продукции»

ПОСТАНОВЛЯЕТ:

1. Определить перечень зданий, строений, сооружений, помещений, находящихся во владении и (или) пользовании образовательных организаций (за исключением организаций дополнительного образования, организаций дополнительного профессионального образования), организаций, осуществляющих обучение несовершеннолетних, юридических лиц независимо от организационно-правовой формы и индивидуальных предпринимателей, осуществляющих в качестве основного (уставного) вида деятельности медицинскую деятельность или осуществляющих медицинскую деятельность наряду с основной (уставной) деятельностью на основании лицензии, выданной в порядке, установленном законодательством Российской Федерации, спортивных сооружений, которые являются объектами недвижимости и права на которые зарегистрированы в установленном порядке, вокзалов, аэропортов, мест нахождения источников повышенной опасности, определяемых в соответствии с нормативным правовым актом Ямало-Ненецкого автономного округа в порядке, установленном Правительством Российской Федерации (далее – объекты недвижимости), на прилегающих территориях к которым не допускается розничная продажа алкогольной продукции и розничная продажа алкогольной продукции при оказании услуг общественного питания, на территории муниципального образования Пуровский район согласно приложению № 1.

2. Определить способ расчета расстояния от объектов недвижимости, указанных в приложении № 1 к настоящему постановлению, до границ прилегающих территорий:

- при отсутствии обособленной территории – по радиусу от центрального входа для посетителей в объекты недвижимости до входа для посетителей в объект, осуществляющий розничную продажу алкогольной продукции и (или) розничную продажу алкогольной продукции при оказании услуг общественного питания;

- при наличии обособленной территории – по радиусу от каждого входа для посетителей на обособленную территорию до входа для посетителей в объект, осуществляющий розничную продажу алкогольной продукции и (или) розничную продажу алкогольной продукции при оказании услуг общественного питания.

3. Установить, что границы прилегающих территорий, на ко-

торых не допускается розничная продажа алкогольной продукции и розничная продажа алкогольной продукции при оказании услуг общественного питания, находятся на расстоянии 30 метров от объектов недвижимости.

4. Утвердить схемы границ прилегающих территорий к объектам недвижимости, на которых не допускается розничная продажа алкогольной продукции и розничная продажа алкогольной продукции при оказании услуг общественного питания, на территории муниципального образования Пуровский район согласно приложению № 2.

5. Признать утратившим силу постановление Администрации района от 23.05.2016 № 195-ПА «Об утверждении схем границ прилегающих к некоторым организациям и объектам территорий, на которых не допускается розничная продажа алкогольной продукции, на территории муниципального образования город Тарко-Сале».

6. Управлению информационно-аналитических исследований и связей с общественностью Администрации Пуровского района (И.С. Аракелова) разместить настоящее постановление на официальном сайте муниципального образования Пуровский район.

7. Опубликовать настоящее постановление в Пуровской районной муниципальной общественно-политической газете «Северный луч».

8. Контроль исполнения настоящего постановления возложить на заместителя Главы Администрации района по вопросам экономики В.А. Поколюкина.

Глава района А.Н. НЕСТЕРУК

**ПРИЛОЖЕНИЕ № 1
УТВЕРЖДЁН**

постановлением Администрации района
от 10 апреля 2018 года № 128-ПА

**Перечень объектов недвижимости,
на прилегающих территориях к которым
не допускается розничная продажа алкогольной
продукции и розничная продажа алкогольной продукции
при оказании услуг общественного питания,
на территории муниципального образования
Пуровский район**

№ п/п	Наименование организаций, расположенных в объектах недвижимости	Адрес места нахождения объекта недвижимости
1	2	3
Муниципальное образование город Тарко-Сале		
1.	Муниципальное бюджетное дошкольное образовательное учреждение "Детский сад общеразвивающего вида "Белочка" г.Тарко-Сале Пуровского района	г. Тарко-Сале, ул. Ленина, д. 32
2.	Муниципальное бюджетное дошкольное образовательное учреждение "Детский сад общеразвивающего вида "Елочка" г.Тарко-Сале Пуровского района	г. Тарко-Сале, ул. Республики, д. 35а
3.	Муниципальное бюджетное дошкольное образовательное учреждение "Детский сад комбинированного вида "Брусничка" г.Тарко-Сале Пуровского района	г. Тарко-Сале, мкр. Молодежный, д. 7
4.	Муниципальное бюджетное дошкольное образовательное учреждение "Детский сад комбинированного вида "Буратино" г.Тарко-Сале Пуровского района	г. Тарко-Сале, пер. Аэрологический, д. 10
5.	Муниципальное бюджетное дошкольное образовательное учреждение "Детский сад "Василёк" г. Тарко-Сале	г. Тарко-Сале, ул. Речная, д. 1а
6.	Пуровского района	г. Тарко-Сале, ул. Ленина д. 25
7.	Муниципальное бюджетное дошкольное образовательное учреждение "Детский сад комбинированного вида "Золотой ключик" г. Тарко-Сале Пуровского района	г. Тарко-Сале, ул. Строителей, б/н
8.	Муниципальное казенное оздоровительное образовательное учреждение "Санаторная школа-интернат для детей, нуждающихся в длительном лечении" г. Тарко-Сале Пуровского района	г. Тарко-Сале, ул. Тарасова, д. 27
9.	Муниципальное автономное дошкольное образовательное учреждение "Центр развития ребенка - детский сад "Радуга" г.Тарко-Сале Пуровского района	г. Тарко-Сале, ул. Мира, д. 4
10.	Муниципальное бюджетное общеобразовательное учреждение "Средняя общеобразовательная школа № 1" г. Тарко-Сале Пуровского района	г. Тарко-Сале, ул. Победы, д. 1
11.	Муниципальное бюджетное общеобразовательное учреждение "Средняя общеобразовательная школа № 2" г. Тарко-Сале Пуровского района	г. Тарко-Сале, ул. Республики, д. 43
12.	г. Тарко-Сале Пуровского района	г. Тарко-Сале, ул. Мира, д. 7а (начальная школа)

13.	Муниципальное бюджетное общеобразовательное учреждение "Средняя общеобразовательная школа № 3" г. Тарко-Сале Пуровского района	г. Тарко-Сале, ул. Таёжная, д. 14	п. Уренгой, мкр. 2, д. 126
14.	Государственное образовательное учреждение начального профессионального образования Ямало-Ненецкого автономного округа "Тарко-Салинское профессиональное училище" г. Тарко-Сале Пуровского района	г. Тарко-Сале, ул. Республики, д. 396	
15.	Муниципальное бюджетное образовательное учреждение дополнительного образования "Центр естественных наук" г. Тарко-Сале Пуровского района	г. Тарко-Сале, ул. Е.К. Колесниковой, д. 6	п. Уренгой, ул. Геологов, д. 23
16.	Муниципальное бюджетное образовательное учреждение дополнительного образования "Дом детского творчества" г. Тарко-Сале Пуровского района	г. Тарко-Сале, пер. Аэрологический, д. 5	п. Уренгой, мкр. 5, д. 17
17.		г. Тарко-Сале, ул. Республики, д. 396	
18.	Муниципальное бюджетное образовательное учреждение дополнительного образования "Центр эстетического воспитания детей "Сударушка" г. Тарко-Сале Пуровского района	г. Тарко-Сале, ул. Победы, д. 33	
19.	Муниципальное бюджетное учреждение дополнительного образования "Детская школа искусств имени И.О. Дунаевского"	г. Тарко-Сале, ул. Геологов, д. 19	
20.	Муниципальное автономное учреждение "Районный молодежный центр"	г. Тарко-Сале, ул. Мира, д. 76	
21.	Государственное бюджетное учреждение здравоохранения Ямало-Ненецкого автономного округа "Тарко-Салинская центральная районная больница"	г. Тарко-Сале, территория Больничного городка	п. Уренгой, мкр. 2, д. 19 (здание поликлиники)
22.		г. Тарко-Сале, ул. Первая речка, д. 7 (здание детской консультации)	п. Уренгой, ул. Вольнова, д. 19/1 – 19/6, (больничный комплекс)
23.	ООО "Гармония", стоматологический кабинет "Элитасант"	г. Тарко-Сале, ул. Тарасова, д. 3	п. Уренгой, мкр. 5, д. 15а (детская поликлиника)
24.	ООО "Стомедент", стоматологический кабинет "Стомедент"	г. Тарко-Сале, ул. Республики, д. 48а	п. Уренгой, ул. Попенченко, д. 3а
25.	ООО "Орион плюс", стоматологическая клиника "Семейная стоматология"	г. Тарко-Сале, мкр. Комсомольский, д. 1	п. Уренгой, мкр. 4, д. 40
26.	Федеральное бюджетное учреждение здравоохранения "Центр гигиены и эпидемиологии в Ямало-Ненецком автономном округе"	г. Тарко-Сале, мкр. Комсомольский, д. 13	п. Уренгой, мкр. 5, д. 37а
27.	ООО "ЯмалДент", Медицинский Центр "Земский доктор"	г. Тарко-Сале, ул. Е.К. Колесниковой, д. 7	п. Уренгой, мкр. 5, д. 26, кв. 12
28.	ООО "ЯмалДент", Современная Семейная Стоматология "ДентоГрад"	г. Тарко-Сале, ул. Е.К. Колесниковой, д. 8	п. Уренгой, мкр. 4, д. 2а (крытая спортивная площадка, хоккейный корт)
29.	Государственное бюджетное учреждение Ямало-Ненецкого автономного округа "Центр социального обслуживания населения муниципального образования Пуровский район"	г. Тарко-Сале, ул. Набережная Саргина, д. 4	п. Уренгой, мкр. 3, стр. 20
30.	Муниципальное автономное учреждение "Культурно-спортивный комплекс "Геолог"	г. Тарко-Сале, ул. Мира, д. 7	
31.	Муниципальное автономное учреждение дополнительного образования Пуровская районная специализированная детско-юношеская спортивная школа олимпийского резерва "Авангард"	г. Тарко-Сале, ул. Геологов, д. 21	п. Уренгой, мкр. 3, стр. 20
32.		г. Тарко-Сале, ул. Геологов (футбольно-легкоатлетический стадион)	
33.		г. Тарко-Сале, ул. Геологов, д. 23 (бассейн "Пуровский")	
34.		г. Тарко-Сале, мкр. Комсомольский, д. 5 (учебно-спортивный зал)	
35.		г. Тарко-Сале, ул. Водников, д. 12 (лыжная база)	
36.	Муниципальное бюджетное учреждение дополнительного образования Пуровская районная специализированная детско-юношеская спортивная школа "Виктория"	г. Тарко-Сале, промбаза АТП (спортивно-оздоровительный комплекс)	п. Уренгой, мкр. 4, д. 46
37.	Муниципальное бюджетное учреждение дополнительного образования детско-юношеская спортивная школа "Десантник"	г. Тарко-Сале, мкр. Советский, д. 9 (учебно-спортивный зал)	п. Уренгой, мкр. 4, д. 56
38.		г. Тарко-Сале, мкр. Советский, д. 11	п. Уренгой, мкр. 2, ул. Труда, д. 12
39.	Государственное унитарное предприятие Ямало-Ненецкого автономного округа "Аэропорт Тарко-Сале"	г. Тарко-Сале, ул. Ленина, д. 31	п. Уренгой, мкр. 2, ул. Железнодорожная, д. 6г
Муниципальное образование поселение Пуровское			
40.	Муниципальное бюджетное общеобразовательное учреждение "Средняя общеобразовательная школа № 1" п. Пуровск Пуровского района	п. Пуровск, ул. Новая, д. 9	п. Пурпе, КС-02, мкр. Ясный, д. 10
41.	Муниципальное бюджетное дошкольное образовательное учреждение "Детский сад "Гнездышко" п. Пуровск Пуровского района	п. Пуровск, ул. 27 съезда КПСС, д. 5а	п. Пурпе, ул. Железнодорожная, д. 26
42.		п. Пуровск, ул. 27 съезда КПСС, д. 3а	п. Пурпе, КС-02, ул. Тихая, д. 1
43.	Муниципальное бюджетное общеобразовательное учреждение "Средняя общеобразовательная школа № 2" п. Сьвдарма Пуровского района	п. Сьвдарма, ул. Железнодорожная, д. 10	п. Пурпе, ул. Железнодорожная, д. 6г
44.		п. Сьвдарма, ул. Железнодорожная, д. 9	
45.	Муниципальное бюджетное учреждение дополнительного образования "Пуровская детская школа искусств"	п. Пуровск, ул. Монтажник, д. 8	п. Пурпе, ул. Школьная, д. 29а
46.	Пуровская врачебная амбулатория государственного бюджетного учреждения здравоохранения Ямало-Ненецкого автономного округа "Тарко-Салинская центральная районная больница"	п. Пуровск, ул. 27 съезда КПСС, стр. 3, корпус Б	п. Пурпе, ул. Железнодорожная, д. 8а
47.	Железнодорожный вокзал станции Пуровск	п. Пуровск, ул. 27 съезда КПСС, д. 6а	п. Пурпе, КС-02, ул. Труда, д. 23
48.	Железнодорожный вокзал станции Сьвдарма	п. Сьвдарма	п. Пурпе, ул. Железнодорожная, д. 3, помещение 46
Муниципальное образование поселок Уренгой			
49.	Муниципальное бюджетное общеобразовательное учреждение "Средняя общеобразовательная школа № 1" п.г.т. Уренгой Пуровского района	п. Уренгой, мкр. 4, д. 39а	
50.	Муниципальное бюджетное общеобразовательное учреждение "Средняя общеобразовательная школа № 2" п.г.т. Уренгой Пуровского района	п. Уренгой, мкр. 5, д. 53а	
51.	Муниципальное бюджетное дошкольное образовательное учреждение "Детский сад комбинированного вида "Солнышко" п.г.т. Уренгой Пуровского района		п. Уренгой, мкр. 2, д. 126
52.	Муниципальное бюджетное дошкольное образовательное учреждение "Детский сад "Снежинка" п.г.т. Уренгой Пуровского района		п. Уренгой, ул. Геологов, д. 23
53.	Муниципальное бюджетное дошкольное образовательное учреждение "Детский сад комбинированного вида "Сказка" п.г.т. Уренгой Пуровского района		п. Уренгой, мкр. 5, д. 17
54.	Муниципальное бюджетное учреждение дополнительного образования "Уренгойская детская школа искусств"		п. Уренгой, мкр. 4, д. 40а
55.	Муниципальное бюджетное учреждение дополнительного образования "Уренгойская детская художественная школа"		п. Уренгой, мкр. 3, д. 21, корпус А
56.	Филиал "Уренгойская районная больница" государственного бюджетного учреждения здравоохранения Ямало-Ненецкого автономного округа "Тарко-Салинская центральная районная больница"		п. Уренгой, мкр. 2, д. 19 (здание поликлиники)
57.			п. Уренгой, ул. Вольнова, д. 19/1 – 19/6, (больничный комплекс)
58.			п. Уренгой, мкр. 5, д. 15а (детская поликлиника)
59.	ООО "Орион Плюс", семейная стоматология		п. Уренгой, ул. Попенченко, д. 3а
60.	ООО "Ангелика", стоматология "Смайл"		п. Уренгой, мкр. 4, д. 40
61.	ООО "Империя", стоматология "Дента"		п. Уренгой, мкр. 5, д. 37а
62.	ООО "Приоритет", медицинский кабинет "Здоровье"		п. Уренгой, мкр. 5, д. 26, кв. 12
63.	Муниципальное бюджетное учреждение дополнительного образования детско-юношеская спортивная школа "Геолог"		п. Уренгой, мкр. 4, д. 2а (крытая спортивная площадка, хоккейный корт)
64.	Муниципальное бюджетное учреждение "Культурно-спортивный комплекс "Уренгоец"		п. Уренгой, мкр. 3, стр. 20
Муниципальное образование поселок Пурпе			
65.	Муниципальное бюджетное дошкольное образовательное учреждение "Центр развития ребенка – детский сад "Белоснежка" п. Пурпе Пуровского района		п. Пурпе, КС-02, мкр. Ясный, д. 10
66.	Муниципальное бюджетное дошкольное образовательное учреждение "Детский сад "Звездочка" п. Пурпе Пуровского района		п. Пурпе, ул. Железнодорожная, д. 46
67.	Муниципальное бюджетное дошкольное образовательное учреждение "Детский сад "Берёзка" п. Пурпе Пуровского района		п. Пурпе, пер. Дружный, стр. 5
68.	Муниципальное бюджетное дошкольное образовательное учреждение "Детский сад "Колокольчик" п. Пурпе Пуровского района		п. Пурпе, пер. Садовый, д. 2
69.	Муниципальное бюджетное общеобразовательное учреждение "Средняя общеобразовательная школа № 1 имени Ярослава Васильенко" п. Пурпе Пуровского района		п. Пурпе, ул. Молодежная, д. 26
70.	Муниципальное бюджетное общеобразовательное учреждение "Средняя общеобразовательная школа № 2" п. Пурпе Пуровского района		п. Пурпе, КС-02, ул. Тихая, д. 1
71.	Муниципальное бюджетное общеобразовательное учреждение "Средняя общеобразовательная школа № 3" п. Пурпе Пуровского района		п. Пурпе, ул. Железнодорожная, д. 56
72.	Муниципальное бюджетное образовательное учреждение дополнительного образования "Дом детского творчества" п. Пурпе Пуровского района		п. Пурпе, КС-02, ул. Труда, д. 12
73.			п. Пурпе, КС-02, ул. Железнодорожная, д. 6г
74.	Муниципальное бюджетное учреждение дополнительного образования "Пурпейская детская школа искусств"		п. Пурпе, ул. Школьная, д. 29а
75.	Пурпейская поликлиника государственного бюджетного учреждения здравоохранения Ямало-Ненецкого автономного округа "Тарко-Салинская центральная районная больница"		п. Пурпе, ул. Железнодорожная, д. 8а
76.	Амбулатория Пурпейской поликлиники государственного бюджетного учреждения здравоохранения Ямало-Ненецкого автономного округа "Тарко-Салинская центральная районная больница"		п. Пурпе, КС-02, ул. Труда, д. 23
77.	ООО "Оникс", стоматологический кабинет "Дентал"		п. Пурпе, ул. Железнодорожная, д. 3, помещение 46
Муниципальное образование село Самбург			
78.	Муниципальное бюджетное дошкольное образовательное учреждение "Детский сад "Сказка" с. Самбург Пуровского района		с. Самбург, ул. Почтовая, д. 2
Муниципальное образование поселок Пурпе			
79.	Муниципальное бюджетное учреждение спортивно оздоровительный комплекс "Зенит"		п. Пурпе, ул. Школьная, д. 49а
80.	Муниципальное бюджетное учреждение спортивно оздоровительный комплекс "Старт"		п. Пурпе, КС-02, ул. Спортивная, д. 1
81.	Муниципальное бюджетное общеобразовательное учреждение дополнительного образования детей "Пурпейская детско-юношеская спортивная школа"		п. Пурпе, ул. Школьная, д. 6а
82.	Железнодорожный вокзал станции Пурпе		п. Пурпе, ул. Привокзальная площадь, стр. 1
Муниципальное образование поселок Ханьмей			
83.	Муниципальное бюджетное дошкольное образовательное учреждение "Детский сад "Солнышко" п. Ханьмей Пуровского района		п. Ханьмей, ул. Молодежная, д. 1а
84.			п. Ханьмей, ул. Нефтяников, д. 17

85.	Муниципальное бюджетное дошкольное образовательное учреждение "Детский сад общеразвивающего вида "Улыбка" п. Ханьмей Пуровского района	п. Ханьмей, кв. Комсомольский, д. 12
86.		п. Ханьмей, ул. Мира, д. 61
87.	Муниципальное бюджетное общеобразовательное учреждение "Средняя общеобразовательная школа № 1" п. Ханьмей Пуровского района	п. Ханьмей, ул. Школьная, д. 1
88.	Муниципальное бюджетное общеобразовательное учреждение "Основная общеобразовательная школа № 2" п. Ханьмей Пуровского района	п. Ханьмей, ул. Молодежная, д. 15
89.	Муниципальное бюджетное образовательное учреждение дополнительного образования "Дом детского творчества" п. Ханьмей Пуровского района	п. Ханьмей, ул. Мира, д. 2
90.	Муниципальное бюджетное учреждение дополнительного образования "Ханьмейская детская школа искусств"	п. Ханьмей, ул. Молодежная, д. 17
91.	Ханьмейская участковая больница государственного бюджетного учреждения здравоохранения Ямало-Ненецкого автономного округа "Тарко-Салинская центральная районная больница"	п. Ханьмей, кв. Комсомольский, д. 24
92.	Муниципальное автономное учреждение дополнительного образования детско-юношеская спортивная школа "Хыльмик"	п. Ханьмей, ул. Школьная, д. 1а (учебно-спортивный зал)
93.		п. Ханьмей, ул. Школьная, д. 1в (многофункциональный спортивный зал)
94.		п. Ханьмей, ул. Школьная, д. 1б (бассейн)
95.	Муниципальное бюджетное учреждение физкультурно-спортивный комплекс "Форвард"	п. Ханьмей, ул. Школьная, д. 1а (стадион)
96.	Железнодорожный вокзал станции Ханьмей	п. Ханьмей, ул. Молодежная, район д. 17
Муниципальное образование село Самбург		
97.	Муниципальное казенное общеобразовательное учреждение "Школа-интернат среднего общего образования" с. Самбург Пуровского района	с. Самбург, ул. Подгорная, д. 29
98.	Муниципальное бюджетное дошкольное образовательное учреждение "Детский сад "Сказка" с. Самбург Пуровского района	с. Самбург, ул. Набережная, д. 9
99.	Самбургская участковая больница государственного бюджетного учреждения здравоохранения Ямало-Ненецкого автономного округа "Тарко-Салинская центральная районная больница"	с. Самбург, ул. Школьная, д. 6
100.	Муниципальное бюджетное учреждение дополнительного образования детско-юношеская спортивная школа села Самбург	с. Самбург, ул. Набережная, д. 5
101.	Муниципальное казенное общеобразовательное учреждение "Школа-интернат среднего общего образования" (дополнительный корпус)	с. Самбург, ул. Подгорная, д. 19а
Муниципальное образование село Халясавэй		
102.	Муниципальное казенное общеобразовательное учреждение "Школа-интернат основного общего образования" с. Халясавэй Пуровского района	с. Халясавэй, ул. Ненецкая, д. 1
103.		с. Халясавэй, ул. Лесная, д. 8
104.	Фельдшерско-акушерский пункт с. Халясавэй государственного бюджетного учреждения здравоохранения Ямало-Ненецкого автономного округа "Тарко-Салинская центральная районная больница"	с. Халясавэй, ул. Лесная, д. 7
Муниципальное образование деревня Харампур		
105.	Муниципальное казенное дошкольное образовательное учреждение "Детский сад "Росинка" д. Харампур Пуровского района	д. Харампур, ул. Школьная, д. 12
106.	Муниципальное бюджетное общеобразовательное учреждение "Школа-интернат основного общего образования" д. Харампур Пуровского района	д. Харампур, ул. Школьная, д. 7
107.	Фельдшерско-акушерский пункт д. Харампур государственного бюджетного учреждения здравоохранения Ямало-Ненецкого автономного округа "Тарко-Салинская центральная районная больница"	д. Харампур, ул. Айваседо Энтак, д. 1в
108.		д. Харампур, ул. Айваседо Энтак, д. 9
Межселенная территория муниципального образования Пуровский район		
109.	Фельдшерско-акушерский пункт с. Толька государственного бюджетного учреждения здравоохранения Ямало-Ненецкого автономного округа "Тарко-Салинская центральная районная больница"	с. Толька, ул. Центральная, д. 2а

2.	Схема границ прилегающей территории к муниципальному бюджетному дошкольному образовательному учреждению "Детский сад общеразвивающего вида "Белочка" г. Тарко-Сале, ул. Республики, д. 35а, на которой не допускается розничная продажа алкогольной продукции и розничная продажа алкогольной продукции при оказании услуг общественного питания	2
3.	Схема границ прилегающей территории к муниципальному бюджетному дошкольному образовательному учреждению "Детский сад комбинированного вида "Брусничка" г. Тарко-Сале, мкр. Молодежный, д. 7, на которой не допускается розничная продажа алкогольной продукции и розничная продажа алкогольной продукции при оказании услуг общественного питания	3
4.	Схема границ прилегающей территории к муниципальному бюджетному дошкольному образовательному учреждению "Детский сад комбинированного вида "Буратино" г. Тарко-Сале, пер. Аэрологический, д. 10, на которой не допускается розничная продажа алкогольной продукции и розничная продажа алкогольной продукции при оказании услуг общественного питания	4
5.	Схема границ прилегающей территории к муниципальному бюджетному дошкольному образовательному учреждению "Детский сад "Василёк" г. Тарко-Сале, ул. Речная, д. 1а, на которой не допускается розничная продажа алкогольной продукции и розничная продажа алкогольной продукции при оказании услуг общественного питания	5
6.	Схема границ прилегающей территории к муниципальному бюджетному дошкольному образовательному учреждению "Детский сад "Василёк" г. Тарко-Сале, ул. Ленина д. 25, на которой не допускается розничная продажа алкогольной продукции и розничная продажа алкогольной продукции при оказании услуг общественного питания	6
7.	Схема границ прилегающей территории к муниципальному бюджетному дошкольному образовательному учреждению "Детский сад комбинированного вида "Золотой ключик" г. Тарко-Сале, ул. Строителей, б/н, на которой не допускается розничная продажа алкогольной продукции и розничная продажа алкогольной продукции при оказании услуг общественного питания	7
8.	Схема границ прилегающей территории к муниципальному казенному оздоровительному образовательному учреждению "Санаторная школа-интернат для детей, нуждающихся в длительном лечении" г. Тарко-Сале, ул. Тарасова, д. 27, на которой не допускается розничная продажа алкогольной продукции и розничная продажа алкогольной продукции при оказании услуг общественного питания	8
9.	Схема границ прилегающей территории к муниципальному автономному дошкольному образовательному учреждению "Центр развития ребенка - детский сад "Радула" г. Тарко-Сале, ул. Мира, д. 4, на которой не допускается розничная продажа алкогольной продукции и розничная продажа алкогольной продукции при оказании услуг общественного питания	9
10.	Схема границ прилегающей территории к муниципальному бюджетному общеобразовательному учреждению "Средняя общеобразовательная школа № 1" г. Тарко-Сале, ул. Победы, д. 1, на которой не допускается розничная продажа алкогольной продукции и розничная продажа алкогольной продукции при оказании услуг общественного питания	10
11.	Схема границ прилегающей территории к муниципальному бюджетному общеобразовательному учреждению "Средняя общеобразовательная школа № 2" г. Тарко-Сале, ул. Республики, д. 43, на которой не допускается розничная продажа алкогольной продукции и розничная продажа алкогольной продукции при оказании услуг общественного питания	11
12.	Схема границ прилегающей территории к муниципальному бюджетному общеобразовательному учреждению "Средняя общеобразовательная школа № 2" г. Тарко-Сале, ул. Мира, д. 7а (начальная школа), на которой не допускается розничная продажа алкогольной продукции и розничная продажа алкогольной продукции при оказании услуг общественного питания	12
13.	Схема границ прилегающей территории к муниципальному бюджетному общеобразовательному учреждению "Средняя общеобразовательная школа № 3" г. Тарко-Сале, ул. Таёжная, д. 14, на которой не допускается розничная продажа алкогольной продукции и розничная продажа алкогольной продукции при оказании услуг общественного питания	13
14.	Схема границ прилегающей территории к государственному образовательному учреждению начального профессионального образования Ямало-Ненецкого автономного округа "Тарко-Салинское профессиональное училище" г. Тарко-Сале, ул. Республики, д. 39б, на которой не допускается розничная продажа алкогольной продукции и розничная продажа алкогольной продукции при оказании услуг общественного питания	14
15.	Схема границ прилегающей территории к муниципальному бюджетному образовательному учреждению дополнительного образования "Центр естественных наук" г. Тарко-Сале, ул. Е.К. Колесниковой, д. 6, на которой не допускается розничная продажа алкогольной продукции и розничная продажа алкогольной продукции при оказании услуг общественного питания	15
16.	Схема границ прилегающей территории к муниципальному бюджетному образовательному учреждению дополнительного образования "Дом детского творчества" г. Тарко-Сале, пер. Аэрологический, д. 5, на которой не допускается розничная продажа алкогольной продукции и розничная продажа алкогольной продукции при оказании услуг общественного питания	16
17.	Схема границ прилегающей территории к муниципальному бюджетному образовательному учреждению дополнительного образования "Дом детского творчества" г. Тарко-Сале, ул. Республики, д. 39б, на которой не допускается розничная продажа алкогольной продукции и розничная продажа алкогольной продукции при оказании услуг общественного питания	17
18.	Схема границ прилегающей территории к муниципальному бюджетному образовательному учреждению дополнительного образования "Центр эстетического воспитания детей "Сударушка" г. Тарко-Сале, ул. Победы, д. 33, на которой не допускается розничная продажа алкогольной продукции и розничная продажа алкогольной продукции при оказании услуг общественного питания	18
19.	Схема границ прилегающей территории к муниципальному бюджетному учреждению дополнительного образования "Детская школа искусств имени И.О. Дунаевского" г. Тарко-Сале, ул. Геологов, д. 19, на которой не допускается розничная продажа алкогольной продукции и розничная продажа алкогольной продукции при оказании услуг общественного питания	19
20.	Схема границ прилегающей территории к муниципальному автономному учреждению "Районный молодежный центр" г. Тарко-Сале, ул. Мира, д. 7б, на которой не допускается розничная продажа алкогольной продукции и розничная продажа алкогольной продукции при оказании услуг общественного питания	20

ПРИЛОЖЕНИЕ № 2
УТВЕРЖДЕНЫ
постановлением Администрации района
от 10 апреля 2018 года № 128-ПА

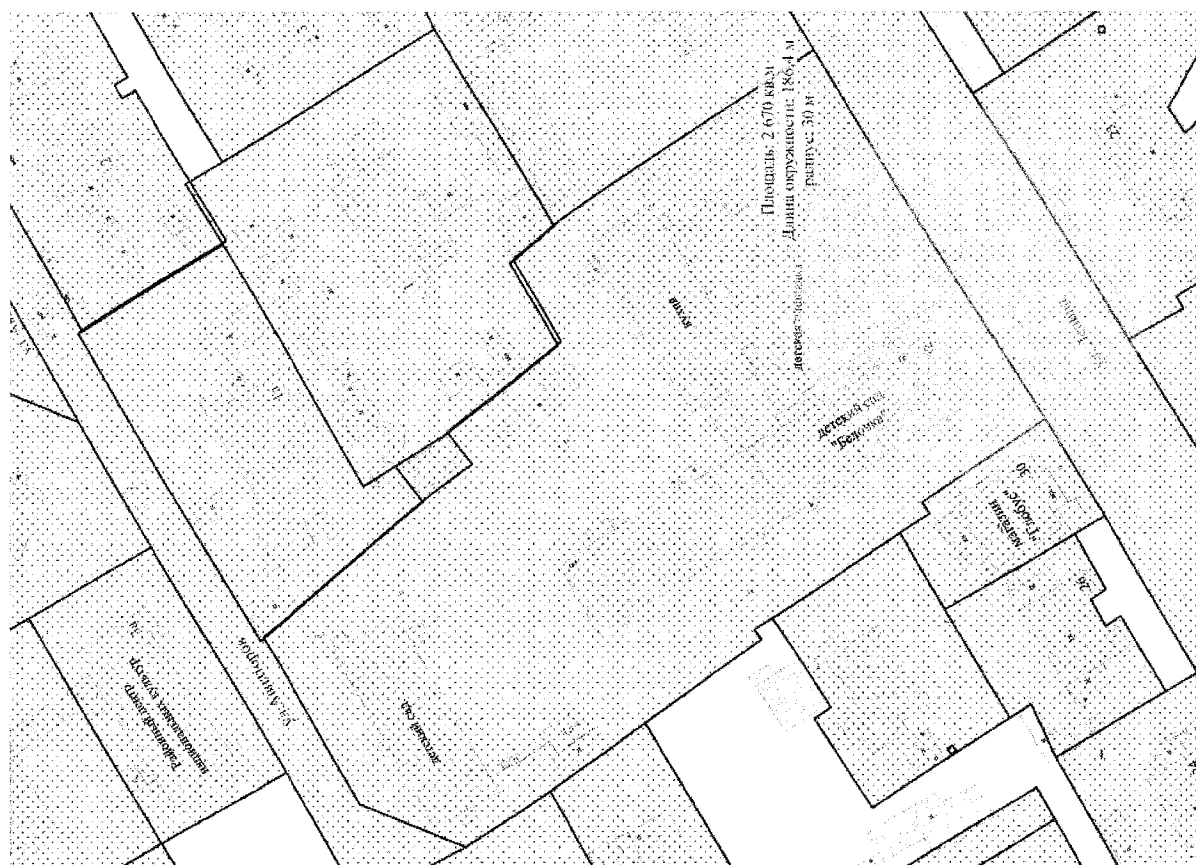
Схемы границ прилегающих территорий к объектам недвижимости, на которых не допускается розничная продажа алкогольной продукции и розничная продажа алкогольной продукции при оказании услуг общественного питания, на территории муниципального образования Пуровский район

№ п/п	Наименование схемы границ прилегающих территорий к объектам недвижимости, на которых не допускается розничная продажа алкогольной продукции и розничная продажа алкогольной продукции при оказании услуг общественного питания, на территории муниципального образования Пуровский район (далее – схема)	№ схемы
1	2	3
1.	Схема границ прилегающей территории к муниципальному бюджетному дошкольному образовательному учреждению "Детский сад общеразвивающего вида "Белочка" г. Тарко-Сале, ул. Ленина, д. 32, на которой не допускается розничная продажа алкогольной продукции и розничная продажа алкогольной продукции при оказании услуг общественного питания	1

99.	Схема границ прилегающей территории к Самбургской участковой больнице государственного бюджетного учреждения здравоохранения Ямало-Ненецкого автономного округа "Тарко-Салинская центральная районная больница" с. Самбург, ул. Школьная, д. 6, на которой не допускается розничная продажа алкогольной продукции и розничная продажа алкогольной продукции при оказании услуг общественного питания	99
100.	Схема границ прилегающей территории к муниципальному бюджетному учреждению дополнительного образования детско-юношеская спортивная школа села Самбург с. Самбург, ул. Набережная, д. 5, на которой не допускается розничная продажа алкогольной продукции и розничная продажа алкогольной продукции при оказании услуг общественного питания	100
101.	Схема границ прилегающей территории к Самбургской участковой больнице государственного бюджетного учреждения здравоохранения Ямало-Ненецкого автономного округа "Тарко-Салинская центральная районная больница" с. Самбург, ул. Подгорная, д. 19а, на которой не допускается розничная продажа алкогольной продукции и розничная продажа алкогольной продукции при оказании услуг общественного питания	101
102.	Схема границ прилегающей территории к муниципальному казённому общеобразовательному учреждению "Школа-интернат основного общего образования" с. Халысавай, ул. Ненецкая, д. 1, на которой не допускается розничная продажа алкогольной продукции и розничная продажа алкогольной продукции при оказании услуг общественного питания	102
103.	Схема границ прилегающей территории к муниципальному казённому общеобразовательному учреждению "Школа-интернат основного общего образования" с. Халысавай, ул. Лесная, д. 8, на которой не допускается розничная продажа алкогольной продукции и розничная продажа алкогольной продукции при оказании услуг общественного питания	103
104.	Схема границ прилегающей территории к фельдшерско-акушерскому пункту с. Халысавай государственного бюджетного учреждения здравоохранения Ямало-Ненецкого автономного округа "Тарко-Салинская центральная районная больница" с. Халысавай, ул. Лесная, д. 7, на которой не допускается розничная продажа алкогольной продукции и розничная продажа алкогольной продукции при оказании услуг общественного питания	104

105.	Схема границ прилегающей территории к муниципальному казённому дошкольному образовательному учреждению "Детский сад "Росинка" д. Харампур, ул. Школьная, д. 12, на которой не допускается розничная продажа алкогольной продукции и розничная продажа алкогольной продукции при оказании услуг общественного питания	105
106.	Схема границ прилегающей территории к муниципальному бюджетному общеобразовательному учреждению "Школа-интернат основного общего образования" д. Харампур, ул. Школьная, д. 7, на которой не допускается розничная продажа алкогольной продукции и розничная продажа алкогольной продукции при оказании услуг общественного питания	106
107.	Схема границ прилегающей территории к фельдшерско-акушерскому пункту д. Харампур государственного бюджетного учреждения здравоохранения Ямало-Ненецкого автономного округа "Тарко-Салинская центральная районная больница" д. Харампур, ул. Айваседо Энтак, д. 1в, на которой не допускается розничная продажа алкогольной продукции и розничная продажа алкогольной продукции при оказании услуг общественного питания	107
108.	Схема границ прилегающей территории к фельдшерско-акушерскому пункту д. Харампур государственного бюджетного учреждения здравоохранения Ямало-Ненецкого автономного округа "Тарко-Салинская центральная районная больница" д. Харампур, ул. Айваседо Энтак, д. 9, на которой не допускается розничная продажа алкогольной продукции и розничная продажа алкогольной продукции при оказании услуг общественного питания	108
109.	Схема границ прилегающей территории к фельдшерско-акушерскому пункту с. Толька государственного бюджетного учреждения здравоохранения Ямало-Ненецкого автономного округа "Тарко-Салинская центральная районная больница" с. Толька, ул. Центральная, д. 2а, на которой не допускается розничная продажа алкогольной продукции и розничная продажа алкогольной продукции при оказании услуг общественного питания	109

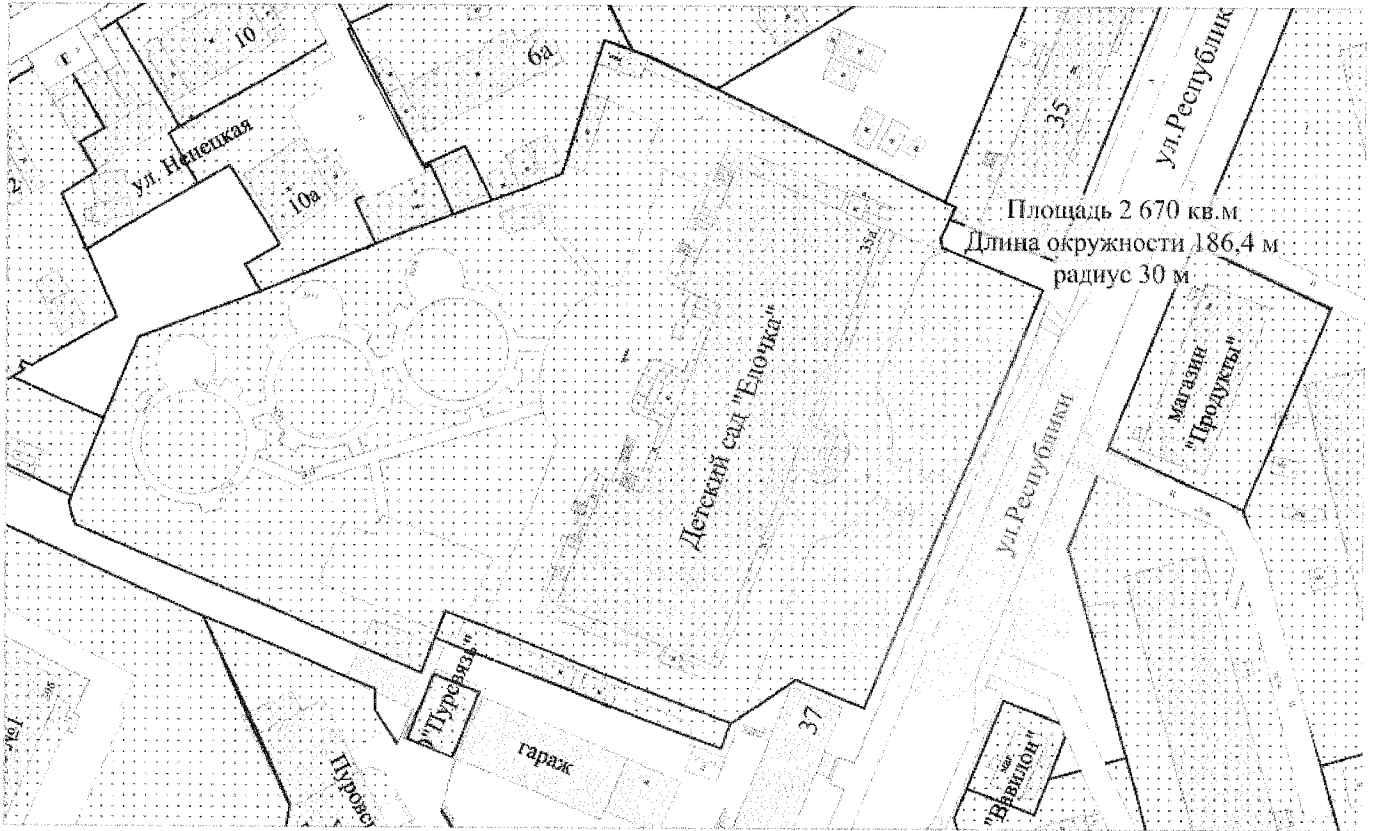
Схема № 1



Масштаб 1:800

Условные обозначения:
 [штрихованная область] - обозначение границ прилегающих территорий к объектам невлажности, на которых не допускается розничная продажа алкогольной продукции и розничная продажа алкогольной продукции при оказании услуг общественного питания

Схема № 2



Масштаб 1:800


Условные обозначения:  - обозначение границ прилегающих территорий к объектам недвижимости, на которых не допускается розничная продажа алкогольной продукции и розничная продажа алкогольной продукции при оказании услуг общественного питания

Схема № 3



Масштаб 1:800


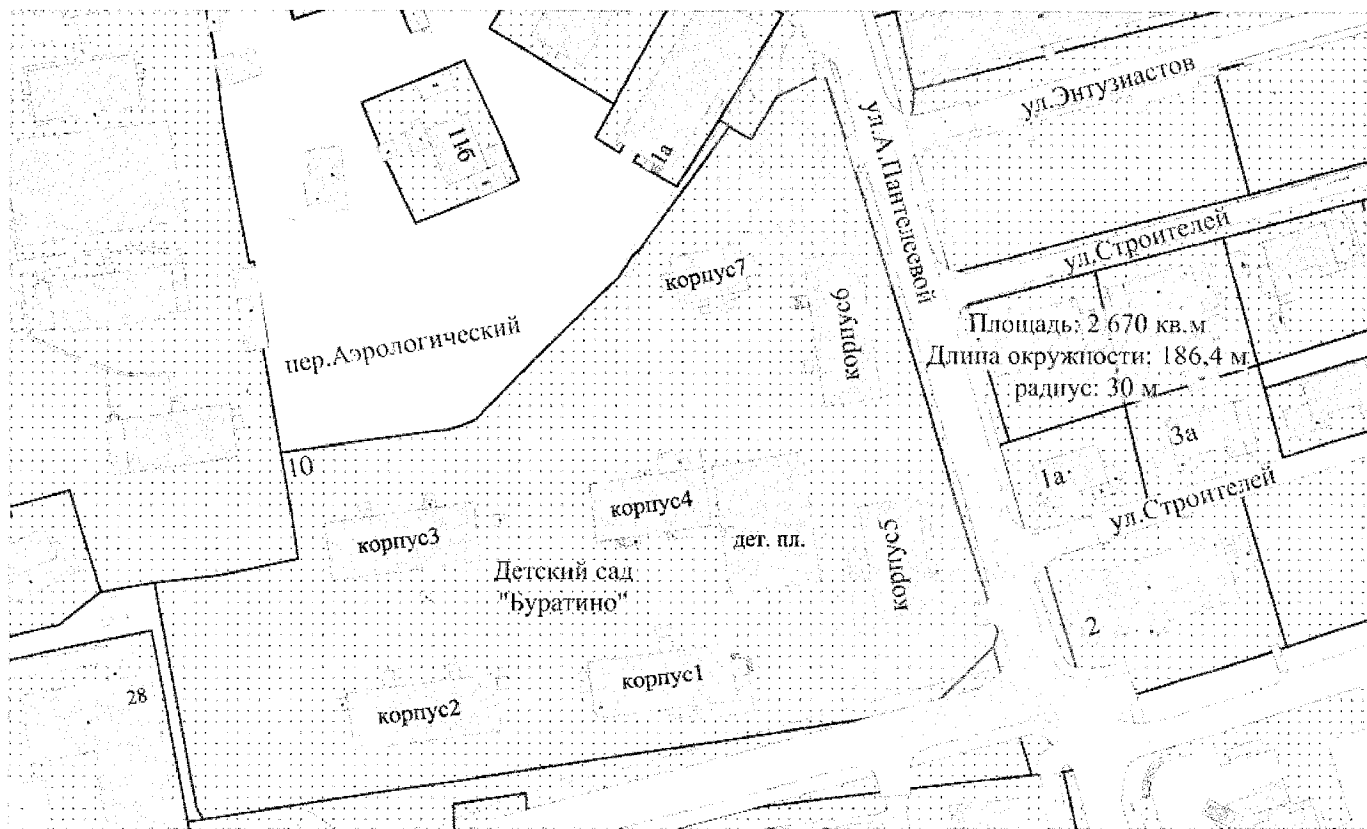
Условные обозначения:  - обозначение границ прилегающих территорий к объектам недвижимости, на которых не допускается розничная продажа алкогольной продукции и розничная продажа алкогольной продукции при оказании услуг общественного питания

Схема № 4



Масштаб 1:1100


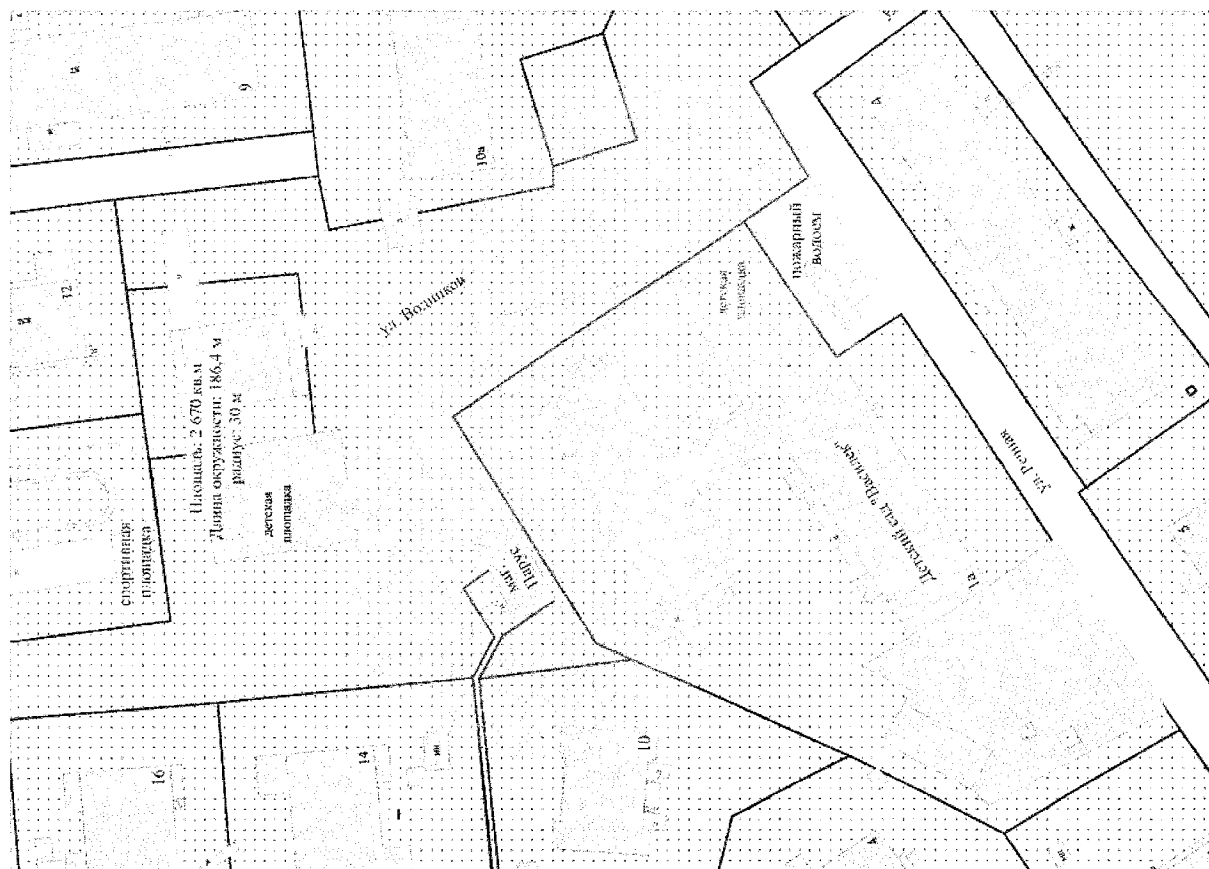

Условные обозначения:  - обозначение границ прилегающих территорий к объектам недвижимости, на которых не допускается розничная продажа алкогольной продукции и розничная продажа алкогольной продукции при оказании услуг общественного питания

Схема № 5



Масштаб 1:700

Условные обозначения:  - обозначение границ прилегающих территорий к объектам недвижимости, на которых не допускается розничная продажа алкогольной продукции и розничная продажа алкогольной продукции при оказании услуг общественного питания

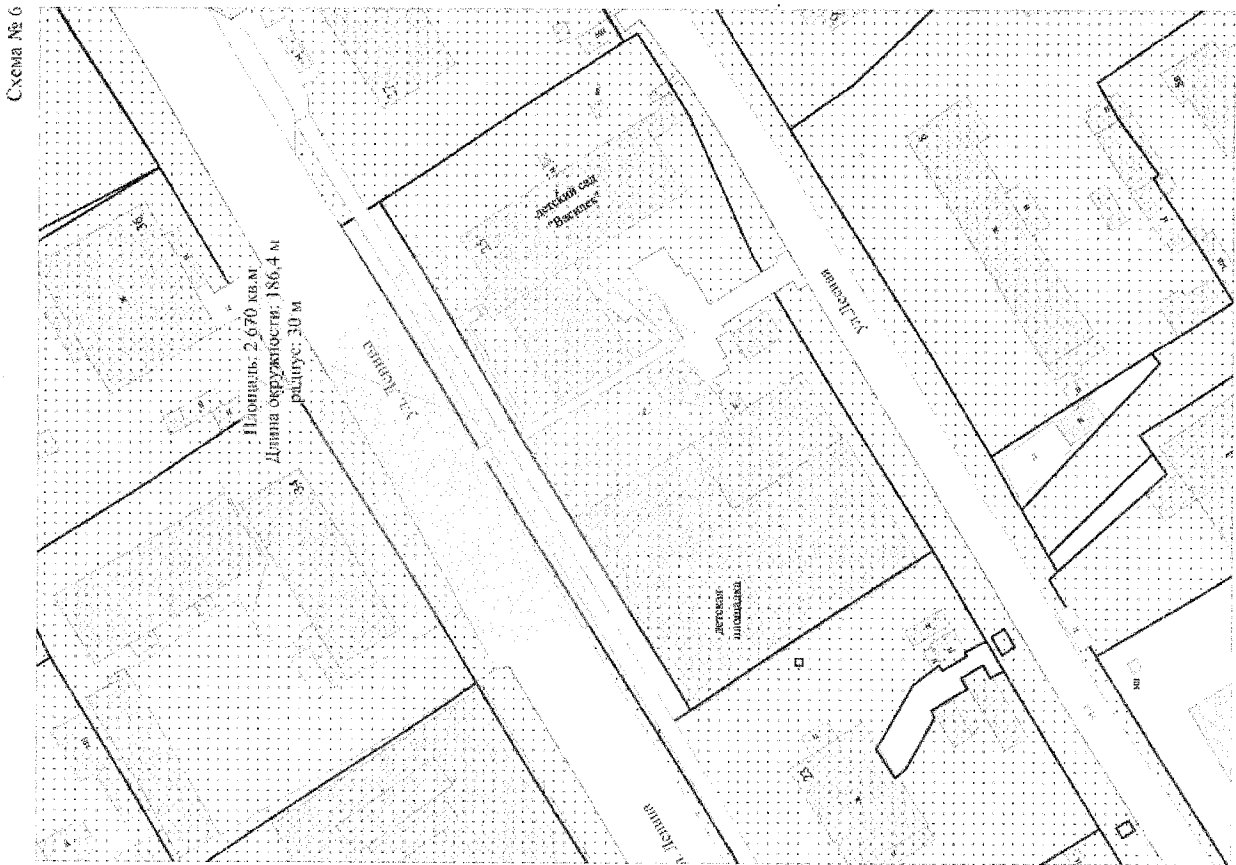


Схема № 7

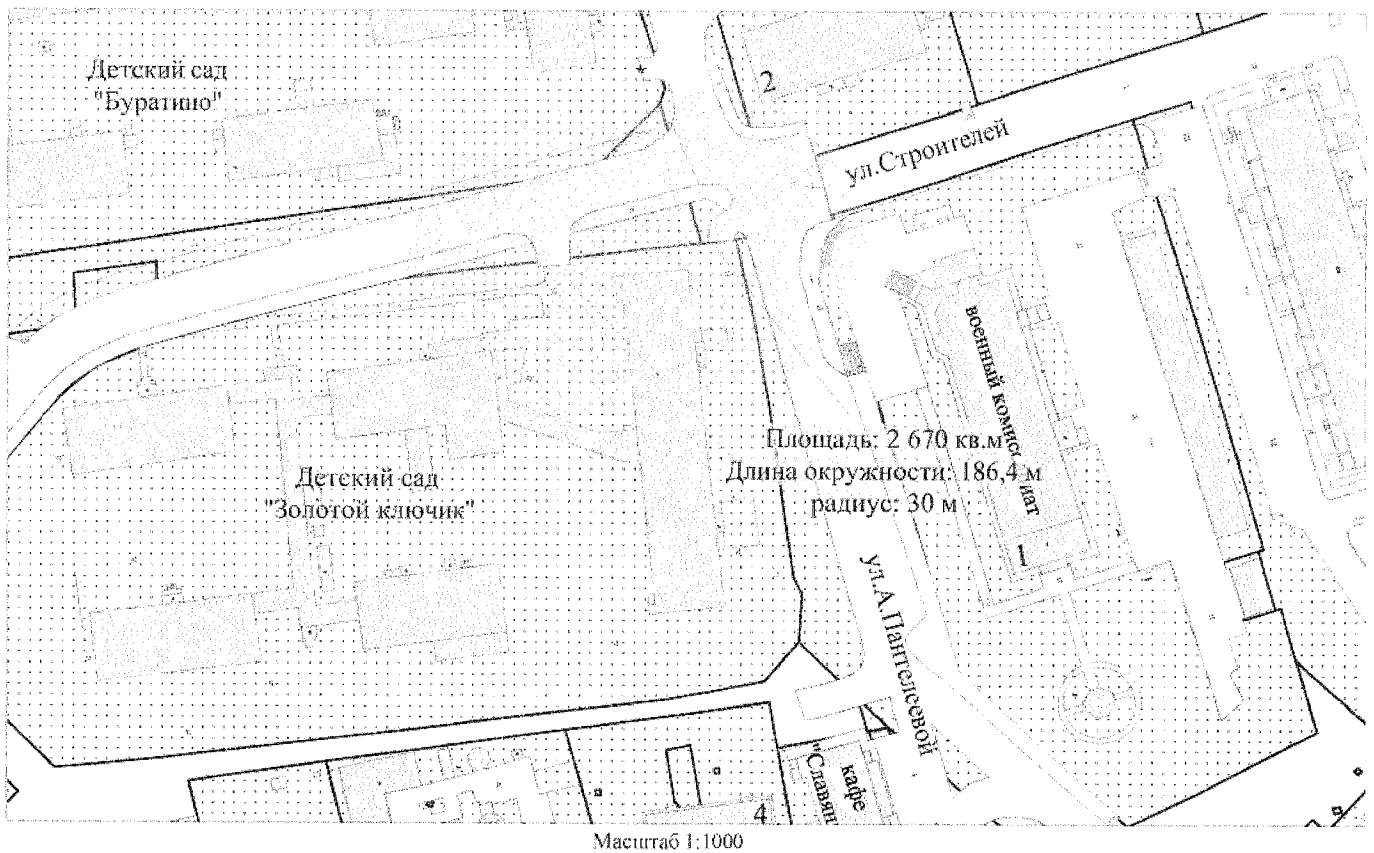
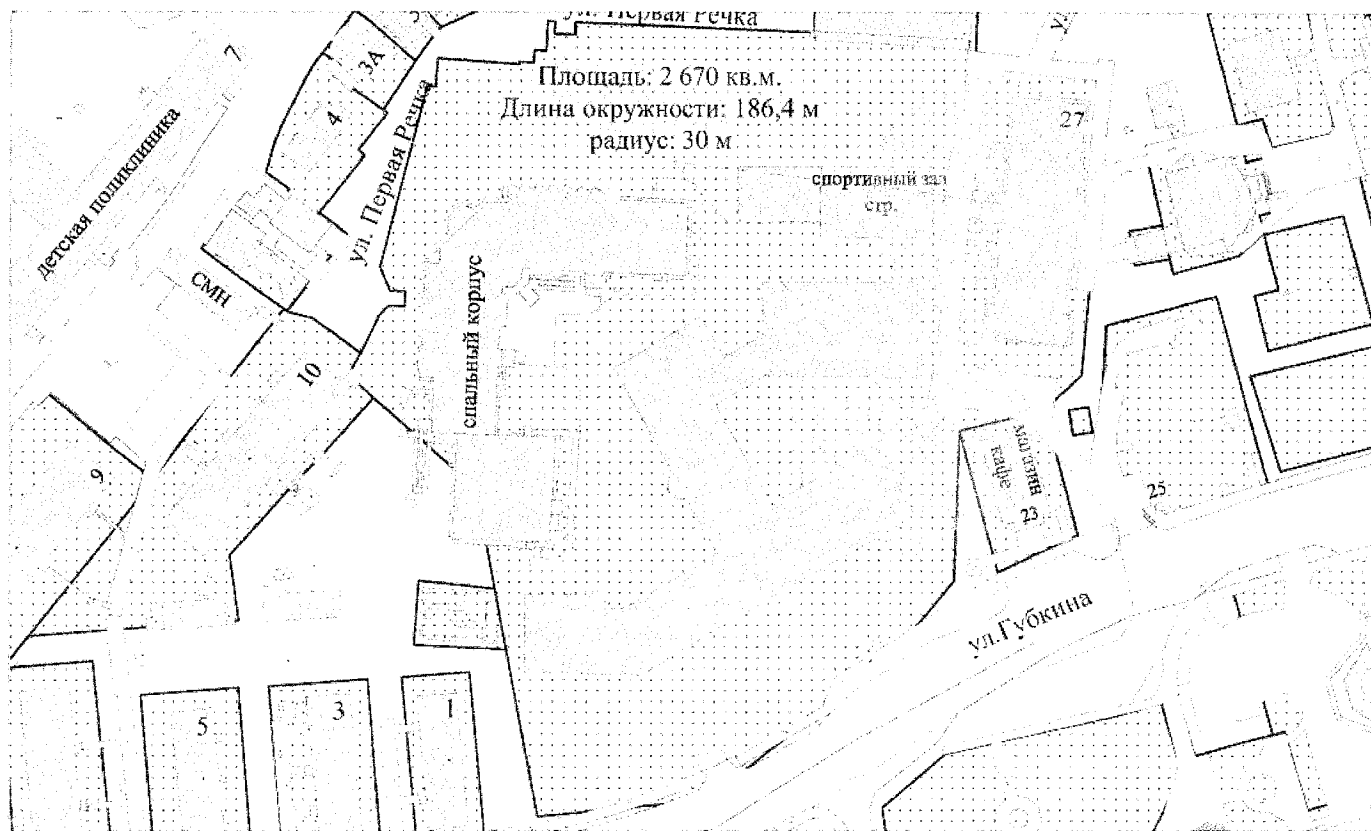



Схема № 8



Масштаб 1:1200

Условные обозначения:  - обозначение границ прилегающих территорий к объектам недвижимости, на которых не допускается розничная продажа алкогольной продукции и розничная продажа алкогольной продукции при оказании услуг общественного питания



Условные обозначения:


 - обозначение границ прилегающих территорий к объектам недвижимости, на которых не допускается розничная продажа алкогольной продукции и розничная продажа алкогольной продукции при оказании услуг общественного питания

Схема № 12



Масштаб 1:700

Условные обозначения:
- обозначение границ прилегающих территорий к объектам недвижимости, на которых не допускается розничная продажа алкогольной продукции и розничная продажа алкогольной продукции при оказании услуг общественного питания

Схема № 13



Масштаб 1:1200

Условные обозначения: - обозначение границ прилегающих территорий к объектам недвижимости, на которых не допускается розничная продажа алкогольной продукции и розничная продажа алкогольной продукции при оказании услуг общественного питания

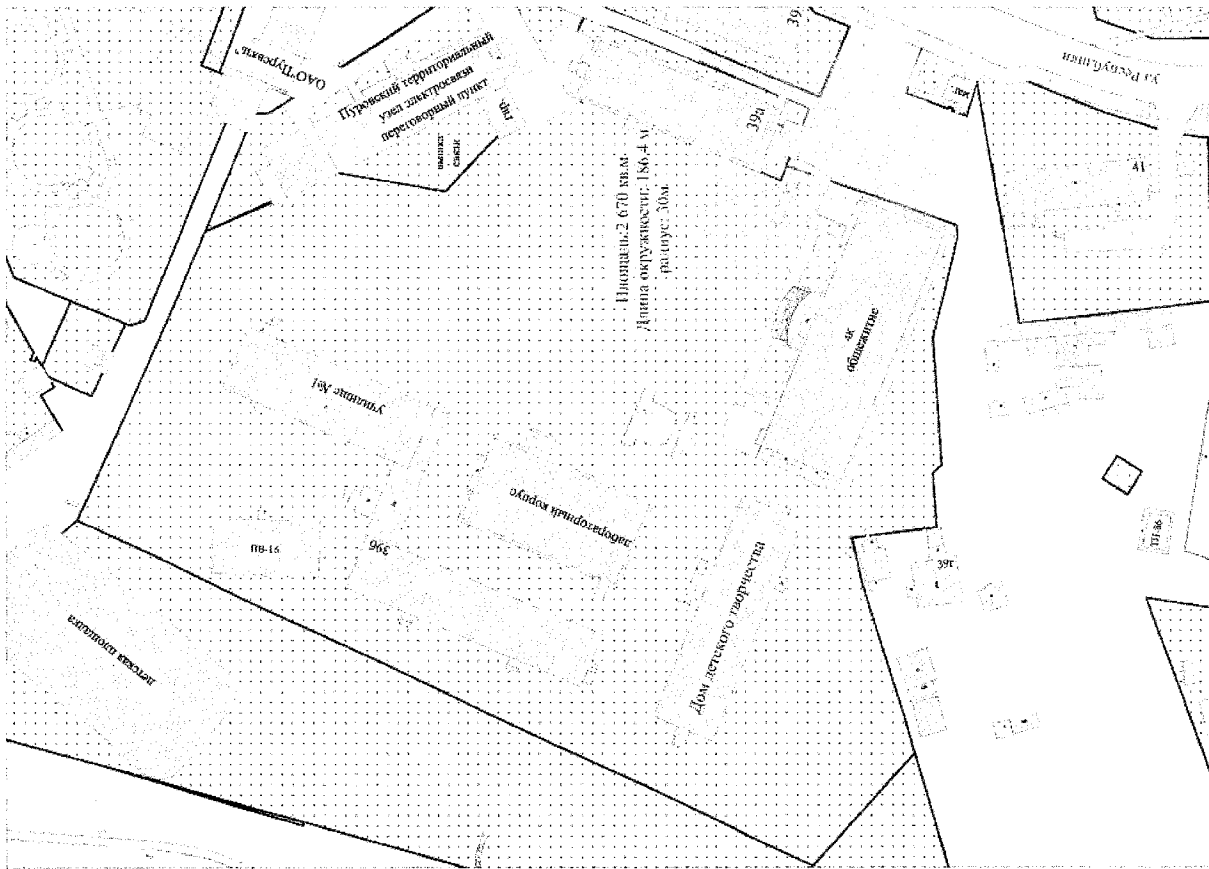
Схема № 16



Масштаб 1:600

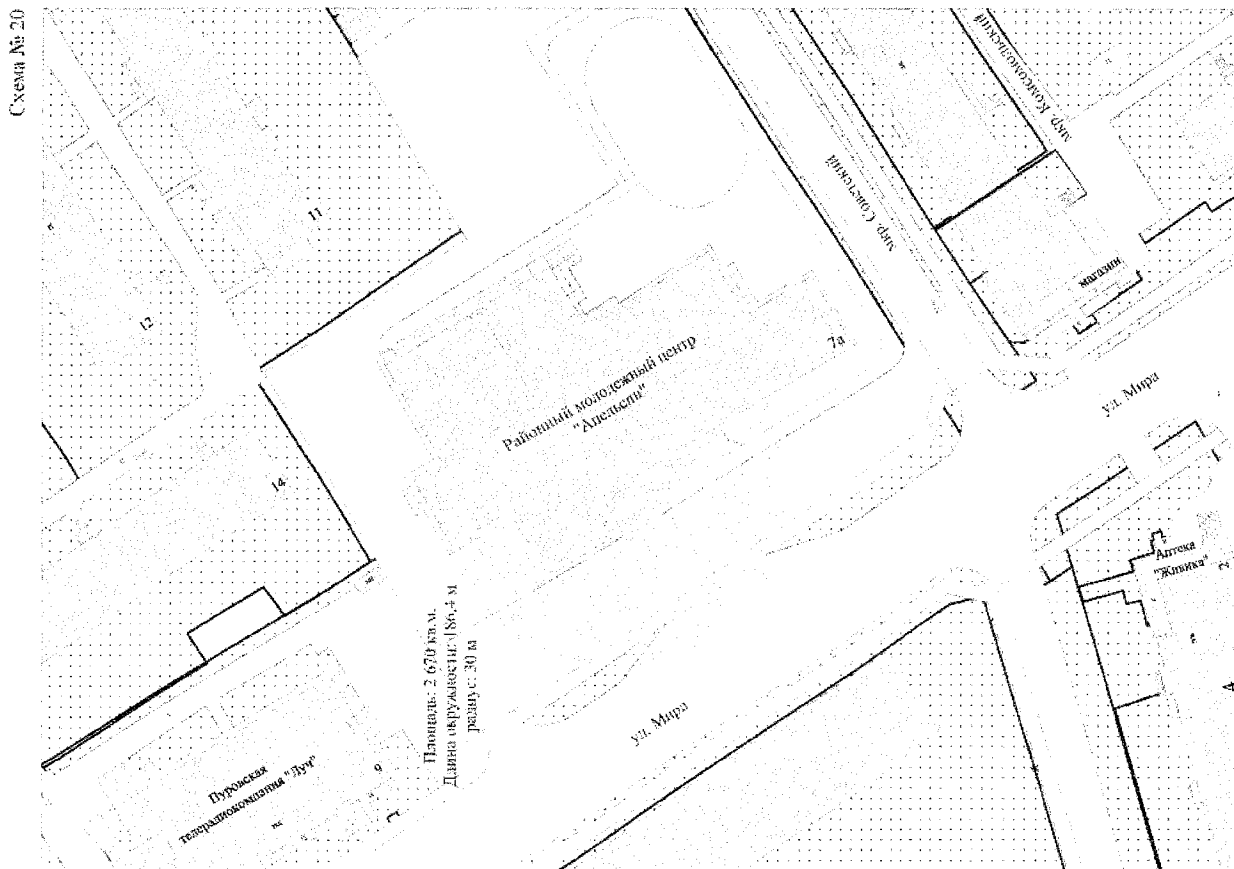
Условные обозначения:
 - обозначение границ прилегающих территорий к объектам недвижимости, на которых не допускается розничная продажа алкогольной продукции и розничная продажа алкогольной продукции при оказании услуг общественного питания

Схема № 17



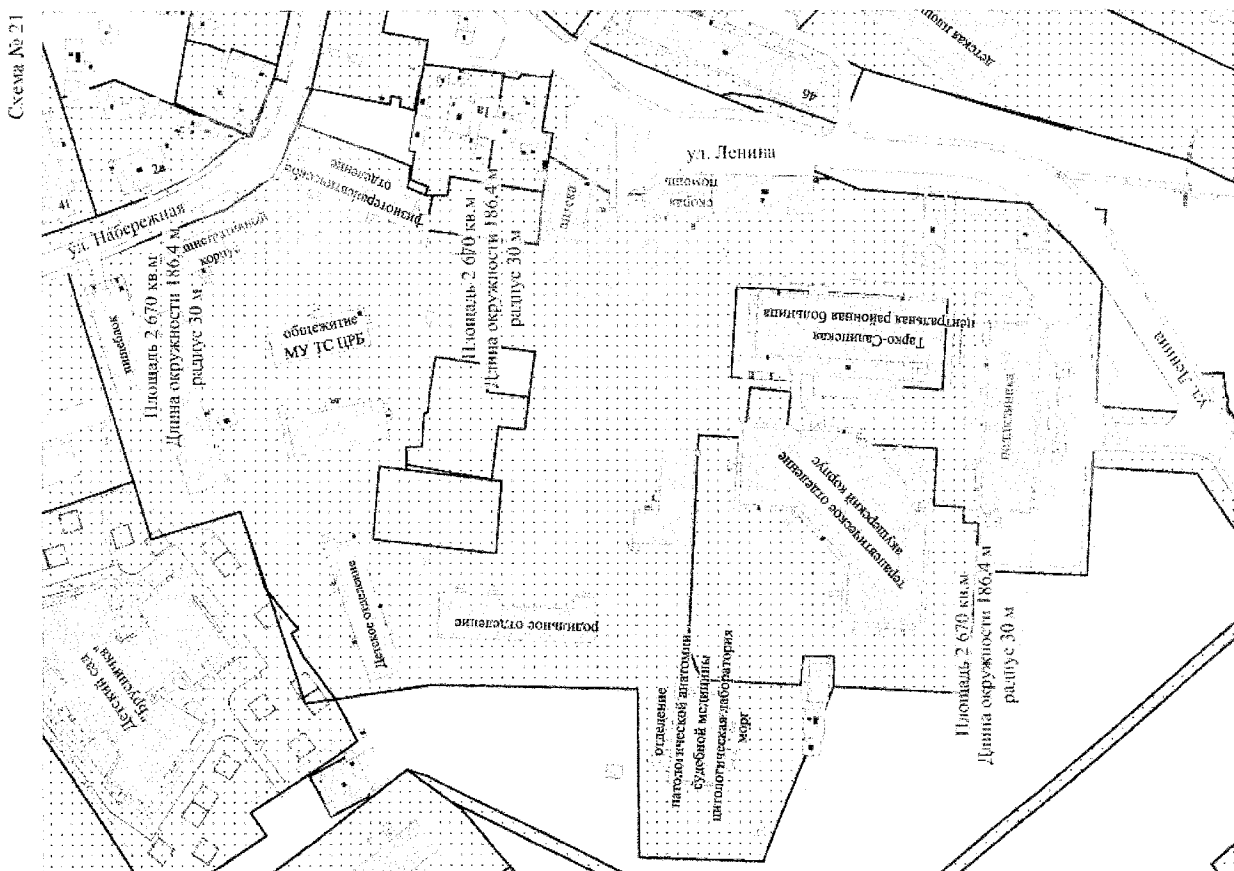
Масштаб 1:1100

Условные обозначения:
 - обозначение границ прилегающих территорий к объектам недвижимости, на которых не допускается розничная продажа алкогольной продукции и розничная продажа алкогольной продукции при оказании услуг общественного питания



Условные обозначения:

--- - обозначение границ прилегающих территорий к объектам недвижимости, на которых не допускается розничная продажа алкогольной продукции и розничная продажа алкогольной продукции при оказании услуг общественного питания



Условные обозначения:

--- - обозначение границ прилегающих территорий к объектам недвижимости, на которых не допускается розничная продажа алкогольной продукции и розничная продажа алкогольной продукции при оказании услуг общественного питания

Схема № 24

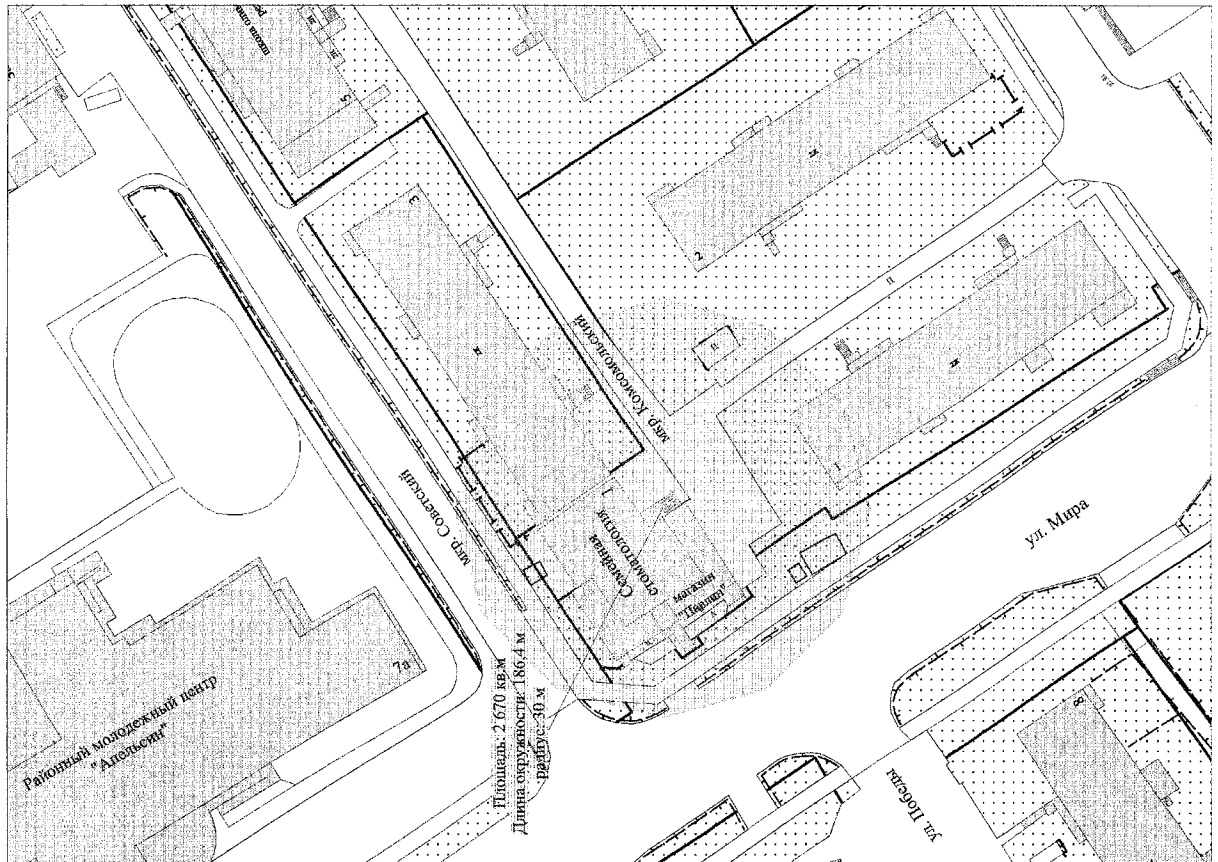


Масштаб 1:600

Условные обозначения:

- - обозначение границ прилегающих территорий к объектам недвижимости, на которых не допускается розничная продажа алкогольной продукции и розничная продажа алкогольной продукции при оказании услуг общественного питания

Схема № 25

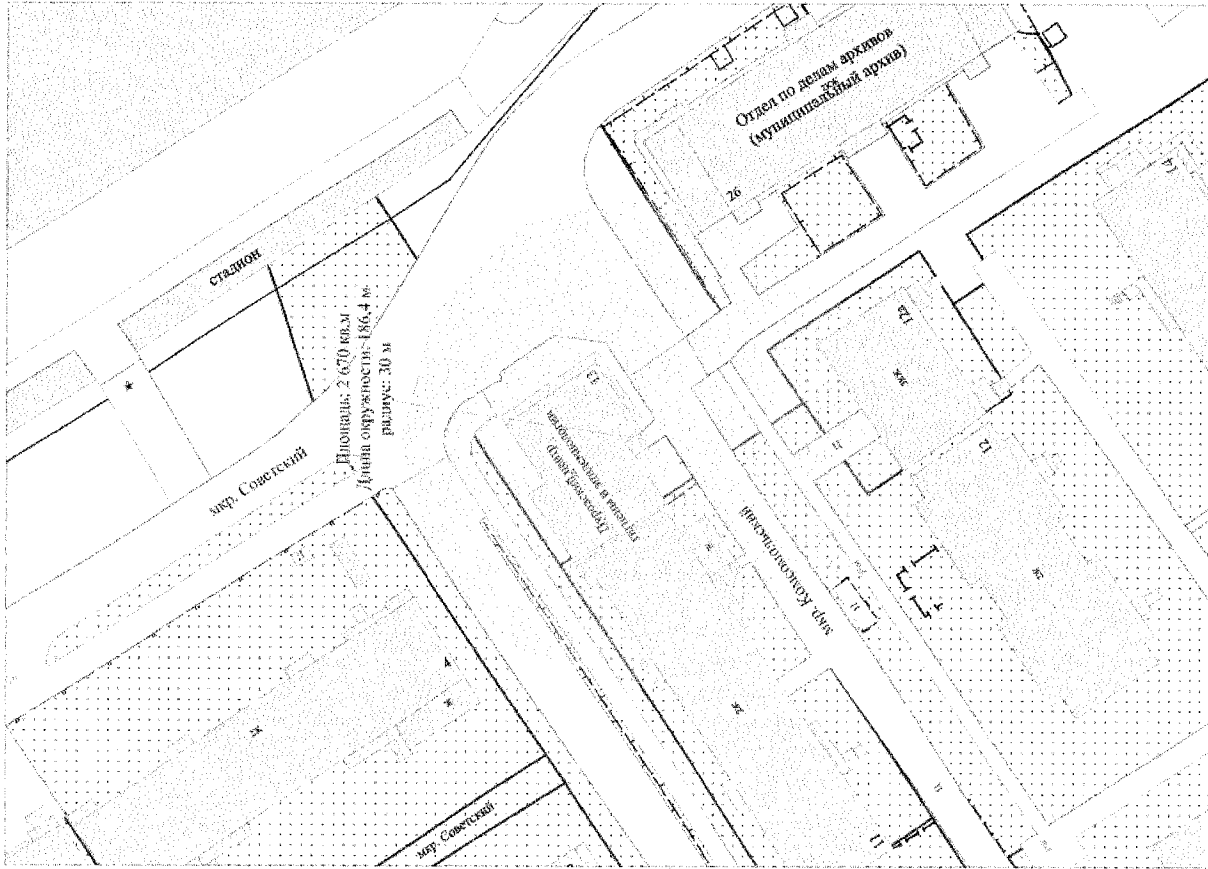


Масштаб 1:700

Условные обозначения:

- - обозначение границ прилегающих территорий к объектам недвижимости, на которых не допускается розничная продажа алкогольной продукции и розничная продажа алкогольной продукции при оказании услуг общественного питания

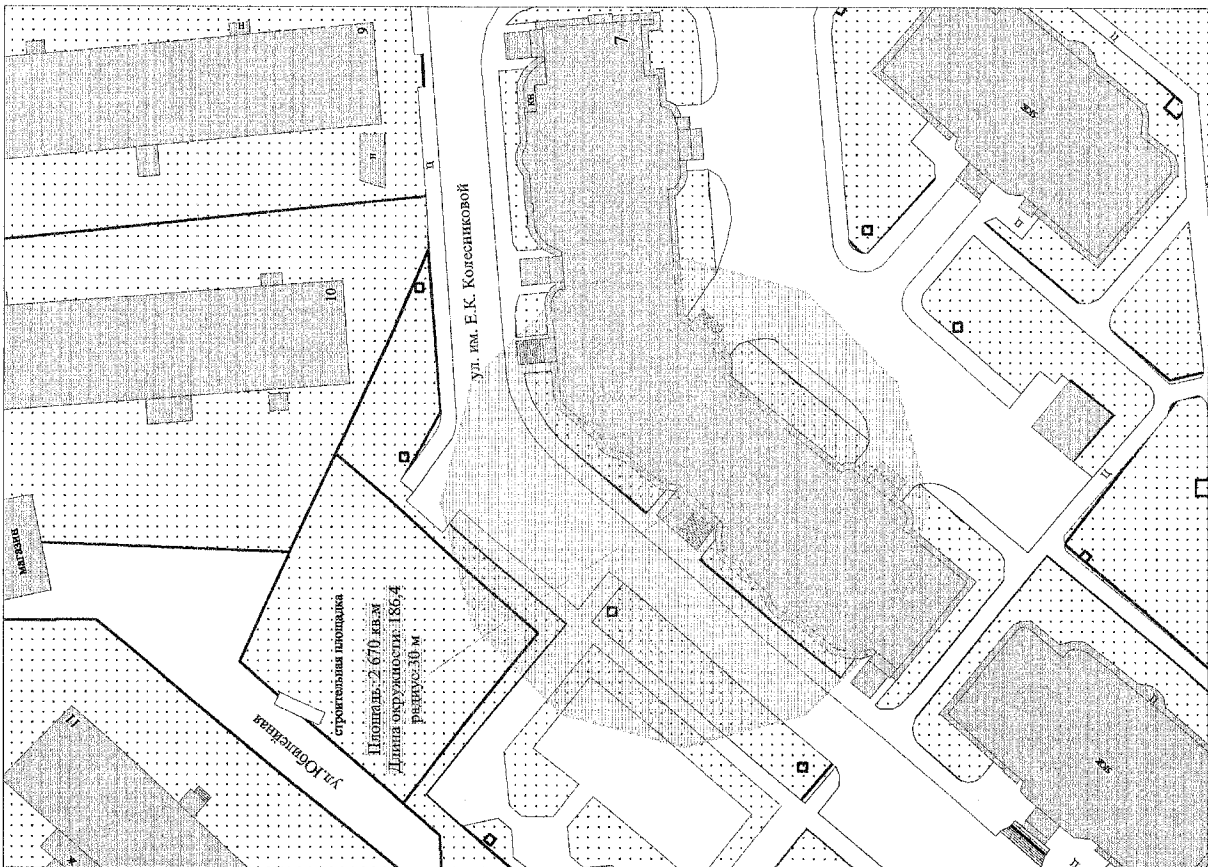
Схема № 26



Масштаб 1:600

Условные обозначения:
 □ - обозначение границ прилегающих территорий к объектам недвижимости, на которых не допускается розничная продажа алкогольной продукции и розничная продажа алкогольной продукции при оказании услуг общественного питания

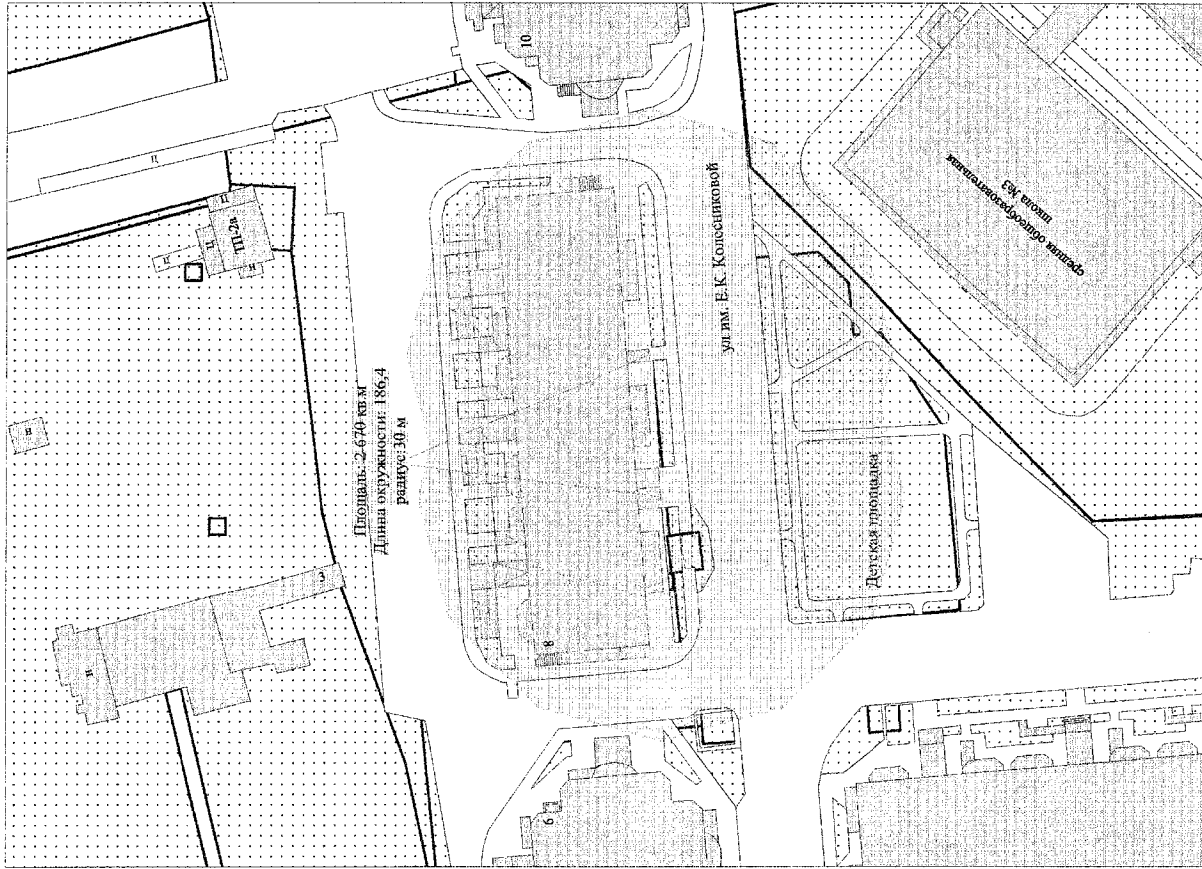
Схема № 27



Масштаб 1:600

Условные обозначения:
 □ - обозначение границ прилегающих территорий к объектам недвижимости, на которых не допускается розничная продажа алкогольной продукции и розничная продажа алкогольной продукции при оказании услуг общественного питания

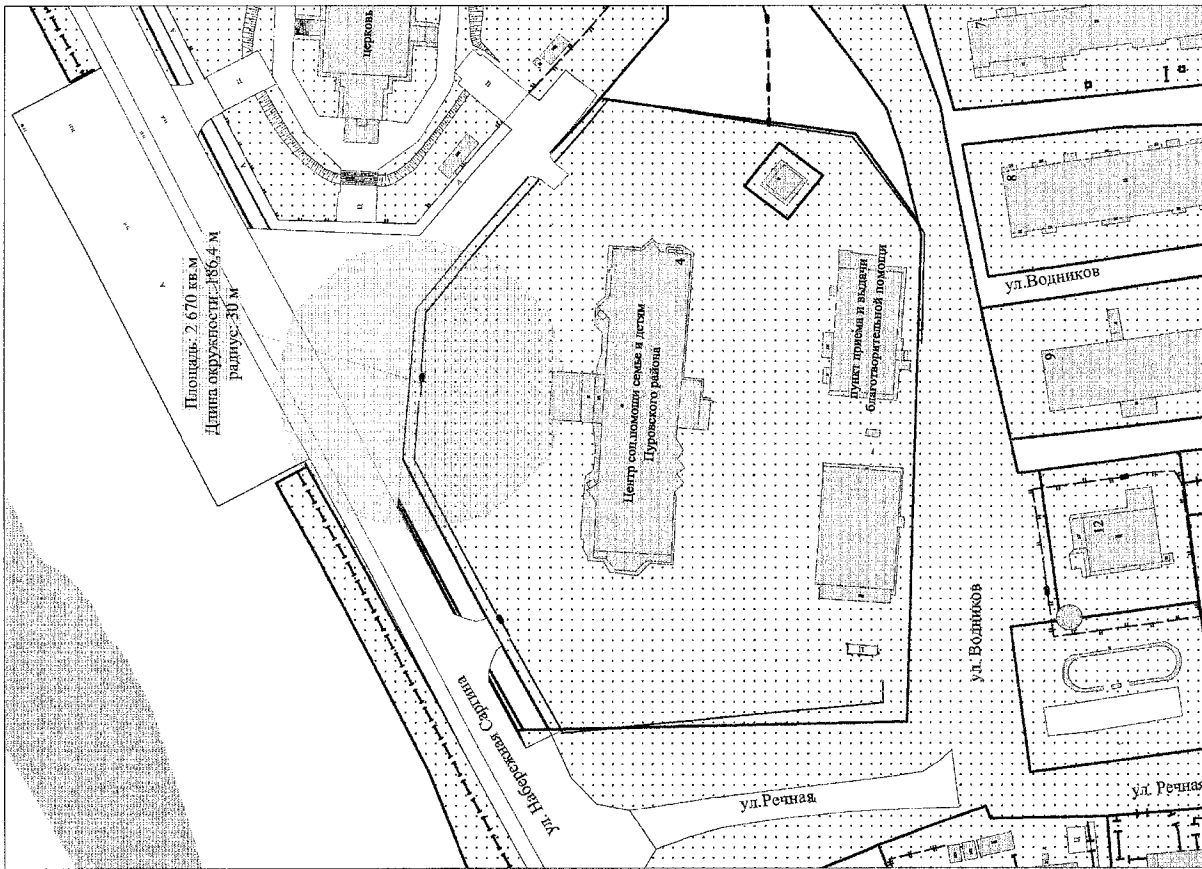
Схема № 28



Масштаб 1:600

Условные обозначения:
 [Hatched area] - обозначение границ прилегающих территорий к объектам недвижимости, на которых не допускается розничная продажа алкогольной продукции и розничная продажа алкогольной продукции при оказании услуг общественного питания

Схема № 29



Масштаб 1:1000

Условные обозначения:
 [Hatched area] - обозначение границ прилегающих территорий к объектам недвижимости, на которых не допускается розничная продажа алкогольной продукции и розничная продажа алкогольной продукции при оказании услуг общественного питания

Схема № 30

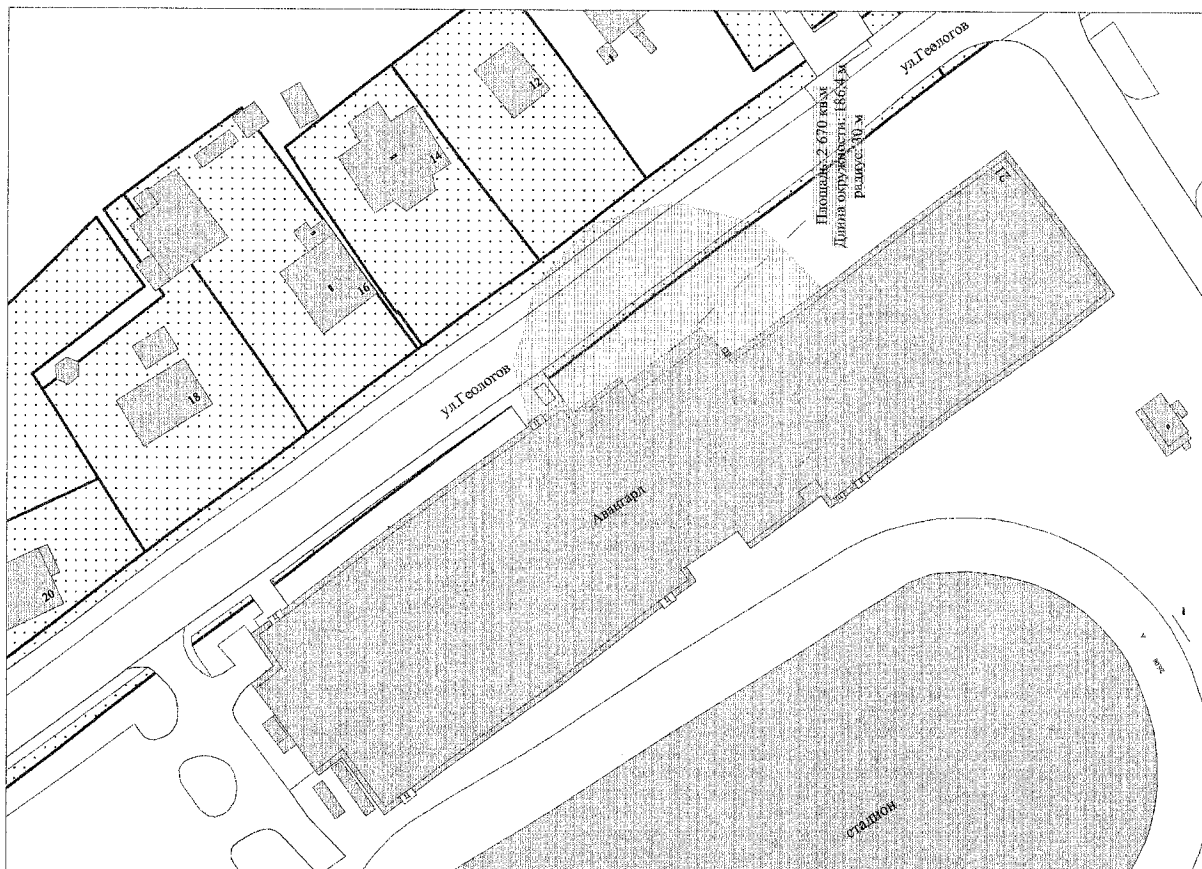


Масштаб 1:900

Условные обозначения:

○ - обозначение границ прилегающих территорий к объектам недвижимости, на которых не допускается розничная продажа алкогольной продукции и розничная продажа алкогольной продукции при оказании услуг общественного питания

Схема № 31



Масштаб 1:900

Условные обозначения:

○ - обозначение границ прилегающих территорий к объектам недвижимости, на которых не допускается розничная продажа алкогольной продукции и розничная продажа алкогольной продукции при оказании услуг общественного питания

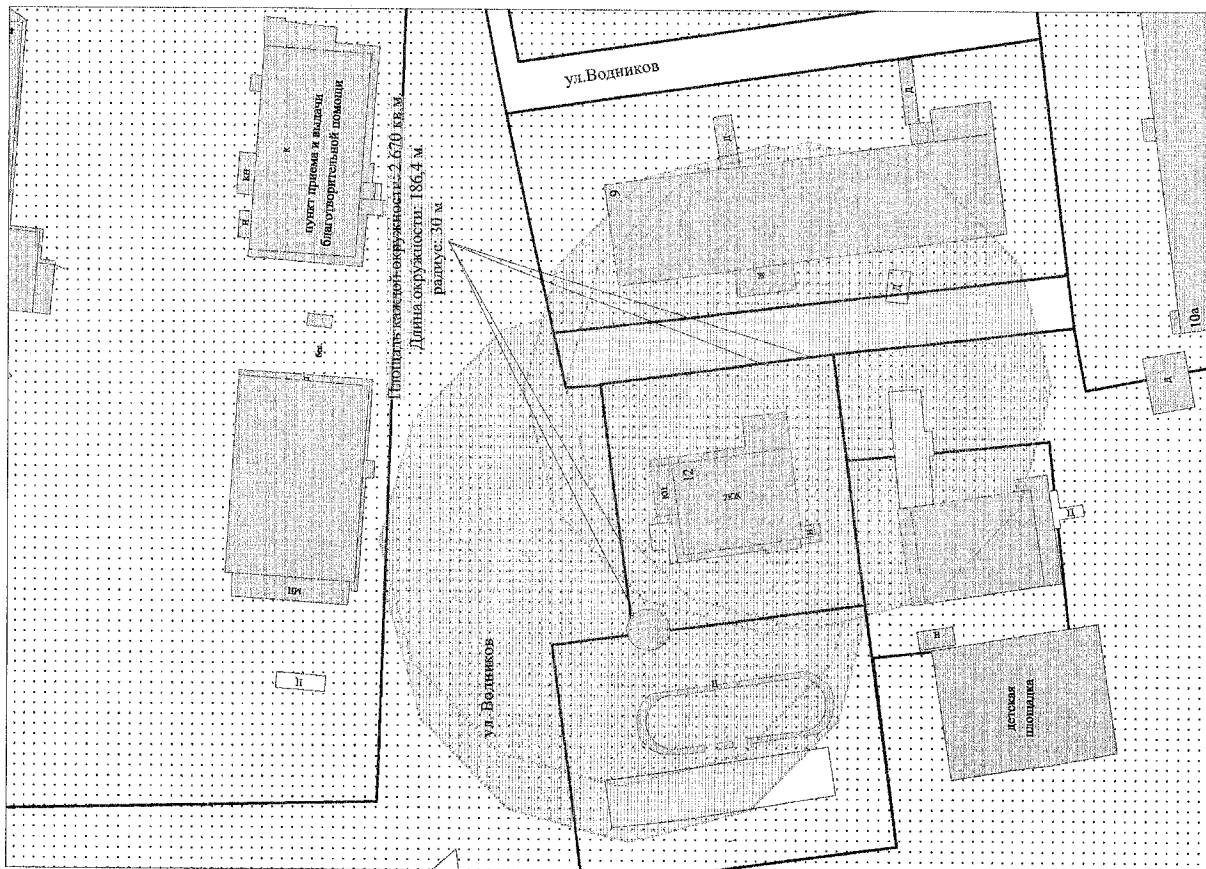
Схема № 34



Масштаб 1:600

Условные обозначения:
 □ - обозначение границ прилегающих территорий к объектам недвижимости, на которых не допускается розничная продажа алкогольной продукции и розничная продажа алкогольной продукции при оказании услуг общественного питания

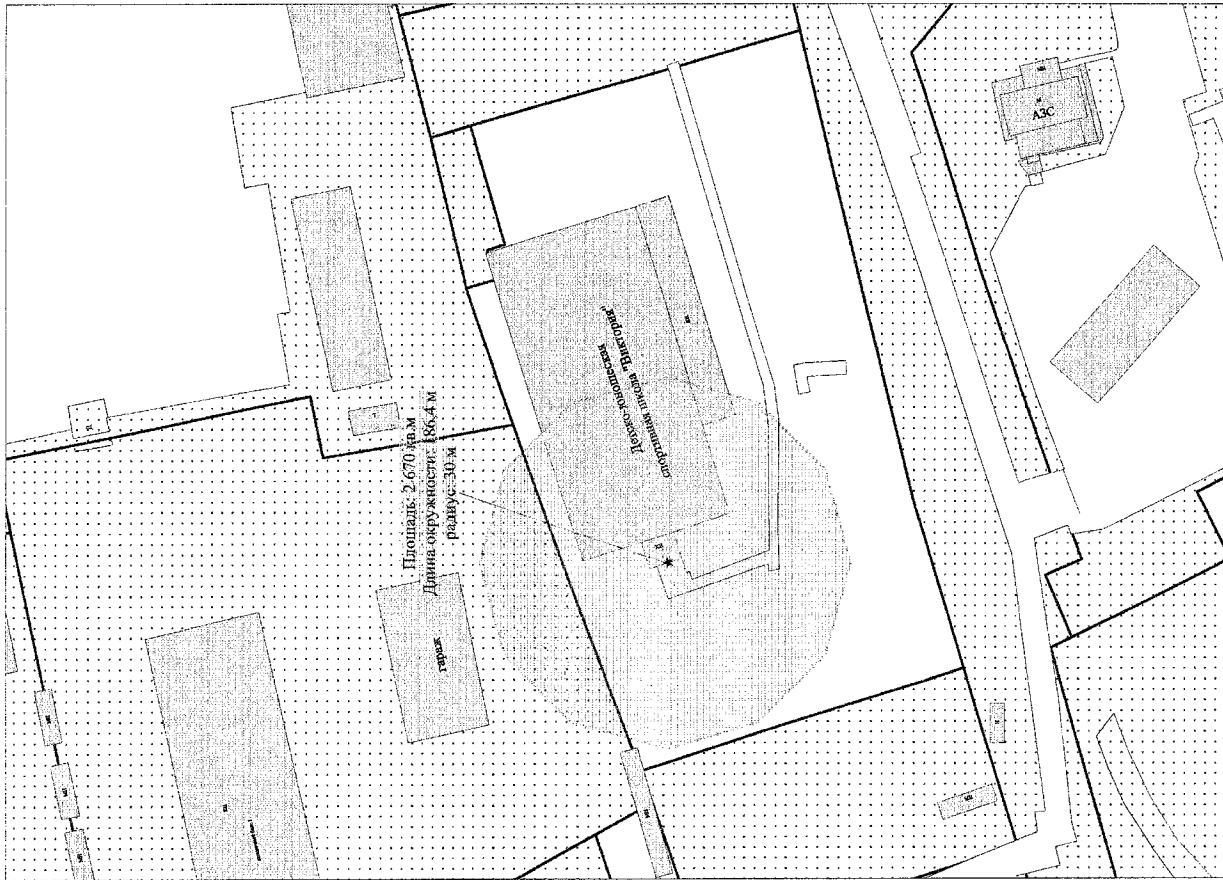
Схема № 35



Масштаб 1:600

Условные обозначения:
 □ - обозначение границ прилегающих территорий к объектам недвижимости, на которых не допускается розничная продажа алкогольной продукции и розничная продажа алкогольной продукции при оказании услуг общественного питания

Схема № 36



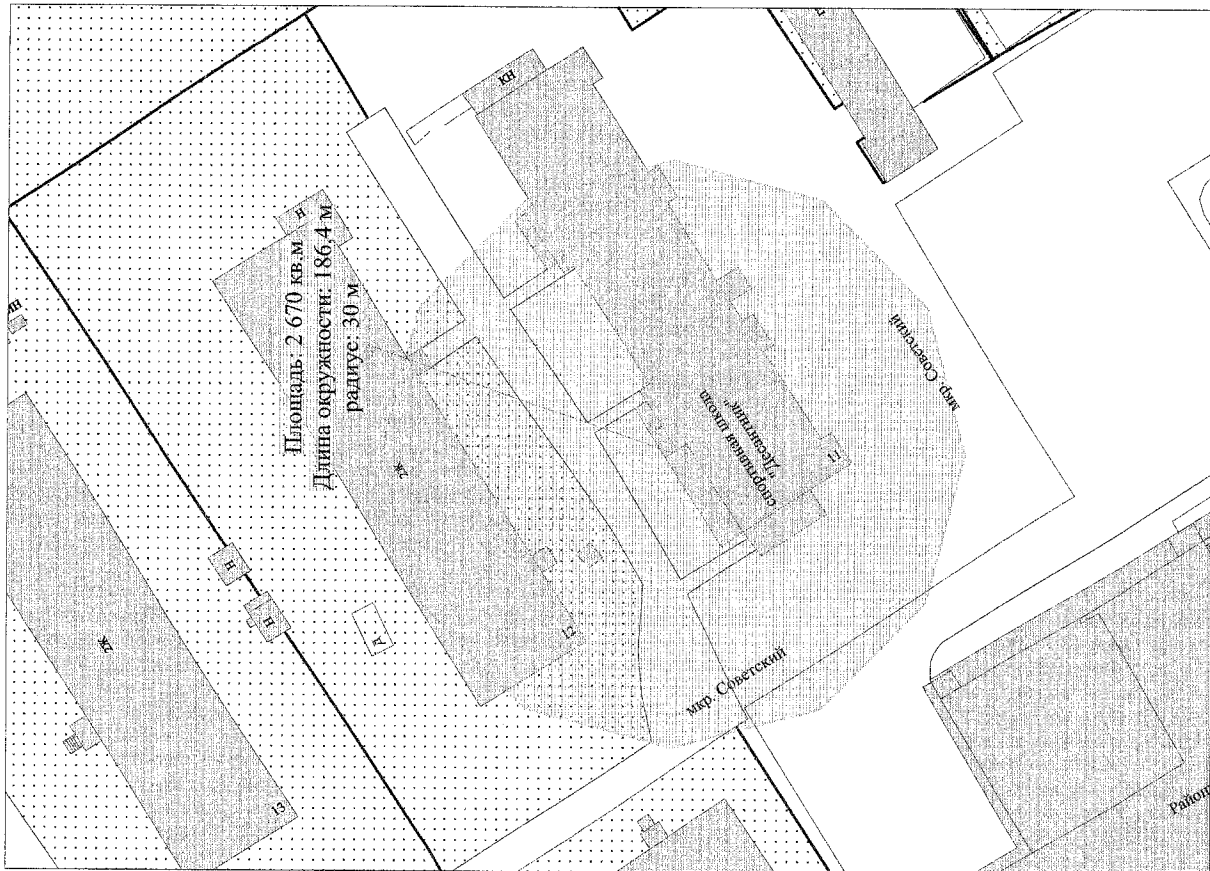
Условные обозначения:
□ - обозначение границ прилегающих территорий к объектам недвижимости, на которых не допускается розничная продажа алкогольной продукции и розничная продажа алкогольной продукции при оказании услуг общественного питания

Схема № 37



Условные обозначения:
□ - обозначение границ прилегающих территорий к объектам недвижимости, на которых не допускается розничная продажа алкогольной продукции и розничная продажа алкогольной продукции при оказании услуг общественного питания

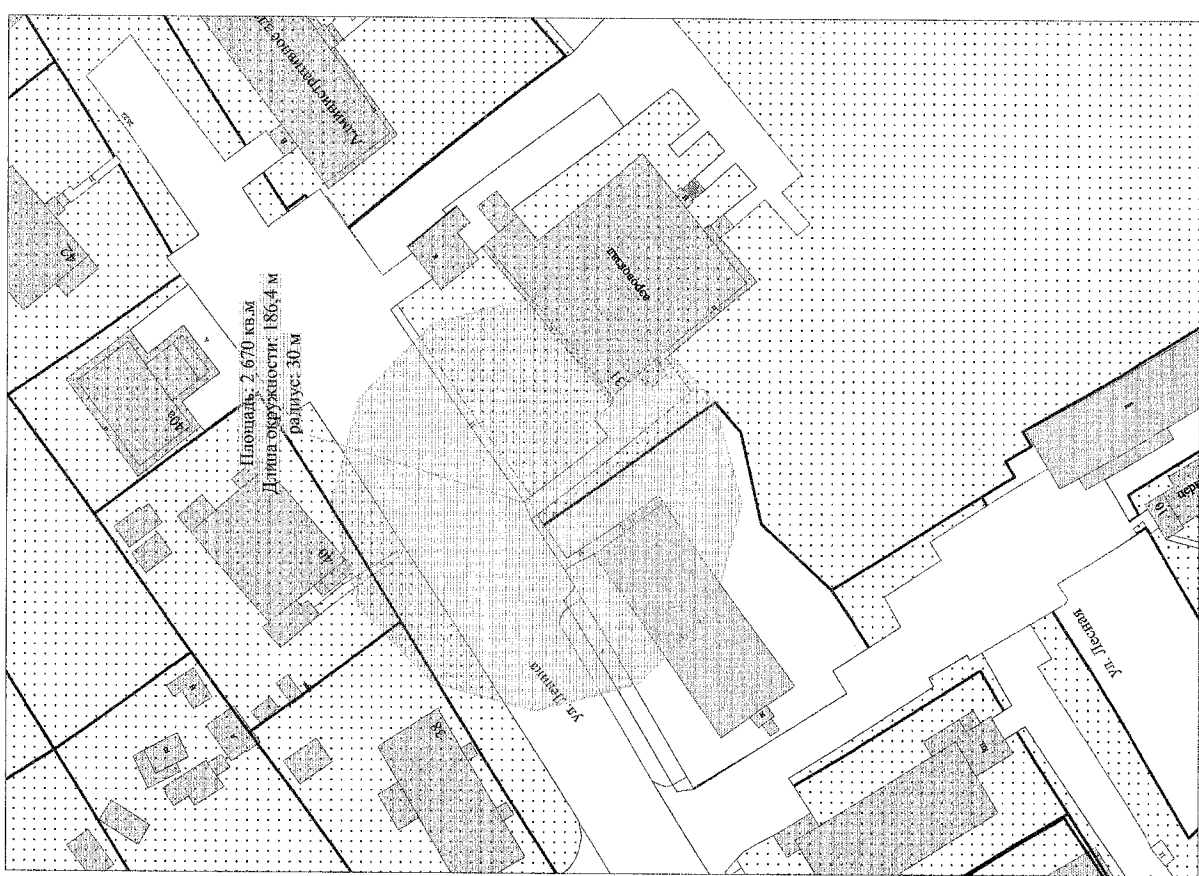
Схема № 38



Масштаб 1:500

Условные обозначения:
 [штрихованная область] - обозначение границ прилегающих территорий к объектам недвижимости, на которых не допускается розничная продажа алкогольной продукции и розничная продажа алкогольной продукции при оказании услуг общественного питания

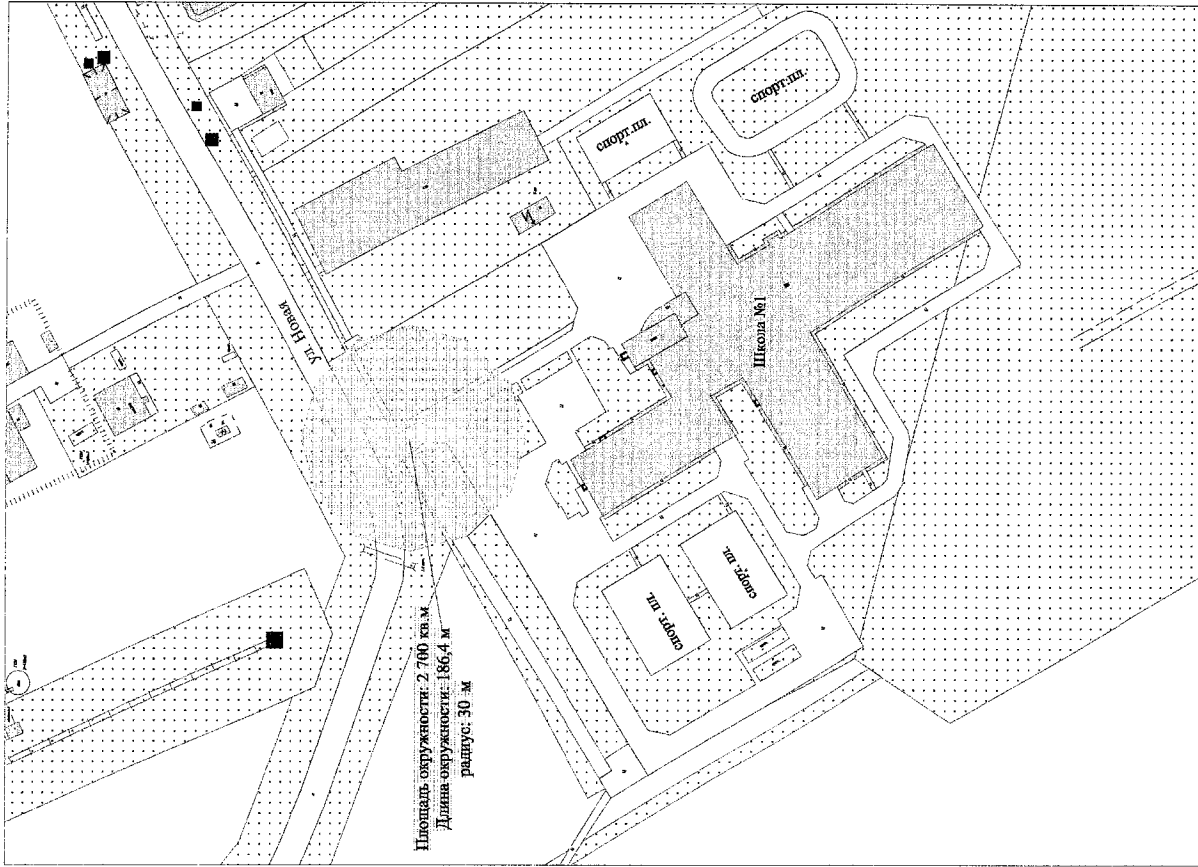
Схема № 39



Масштаб 1:700

Условные обозначения:
 [штрихованная область] - обозначение границ прилегающих территорий к объектам недвижимости, на которых не допускается розничная продажа алкогольной продукции и розничная продажа алкогольной продукции при оказании услуг общественного питания

Схема № 40

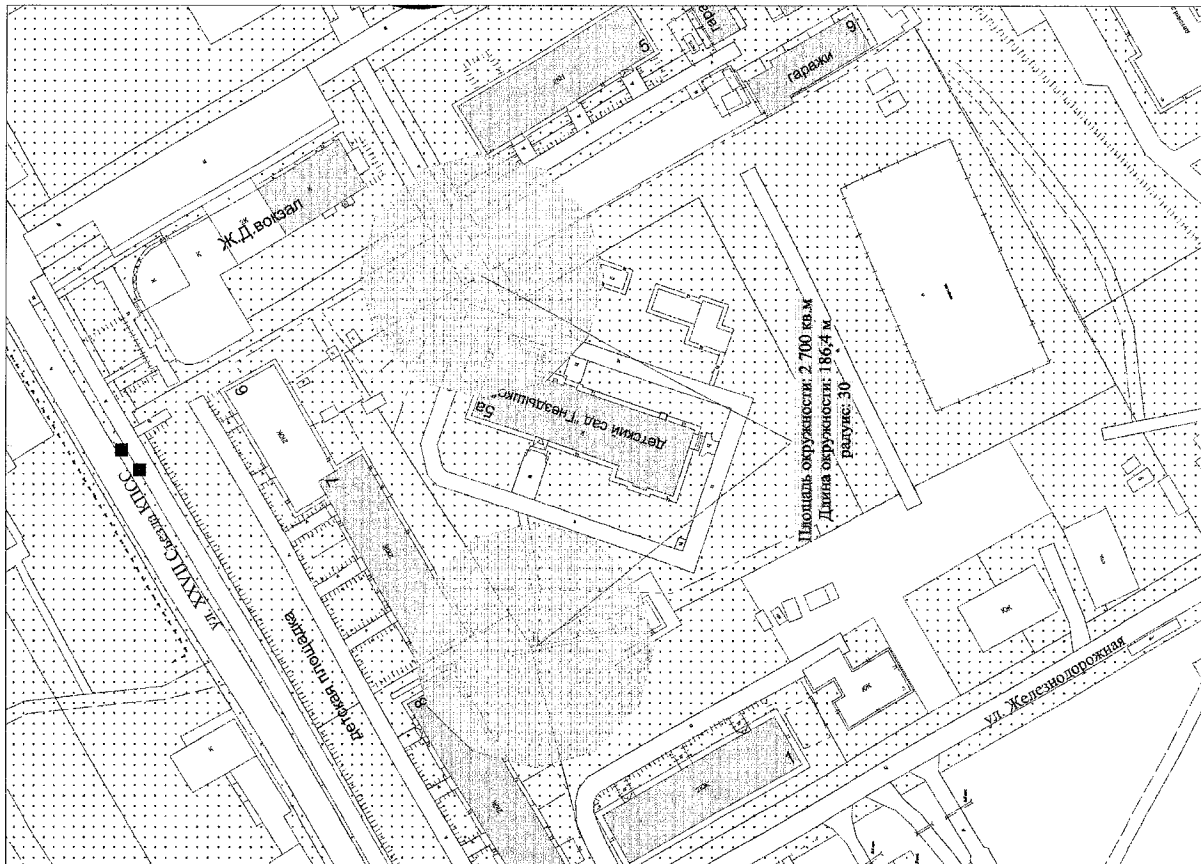


Масштаб 1:1300

Условные обозначения:

☐ - обозначение границ прилегающих территорий к объектам недвижимости, на которых не допускается розничная продажа алкогольной продукции и розничная продажа алкогольной продукции при оказании услуг общественного питания

Схема № 41

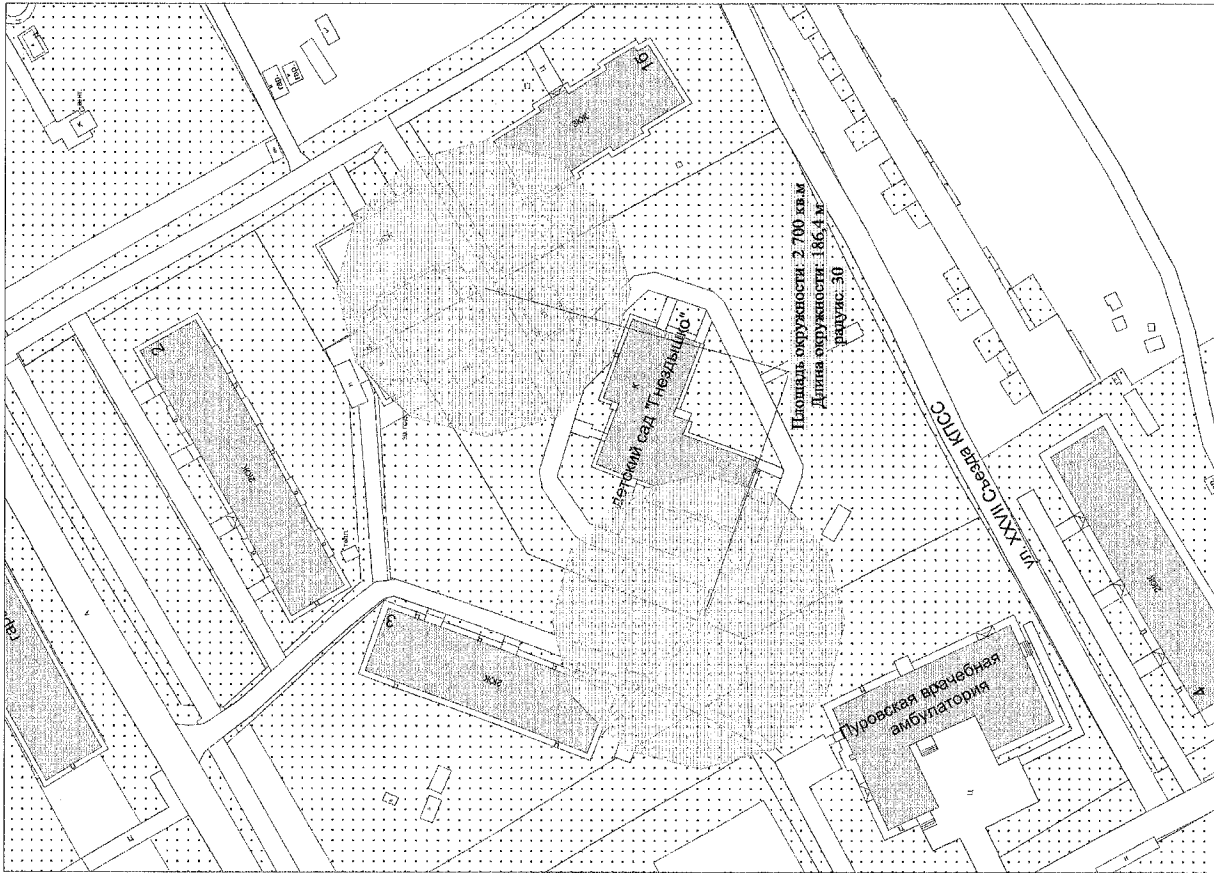


Масштаб 1:1200

Условные обозначения:

☐ - обозначение границ прилегающих территорий к объектам недвижимости, на которых не допускается розничная продажа алкогольной продукции и розничная продажа алкогольной продукции при оказании услуг общественного питания

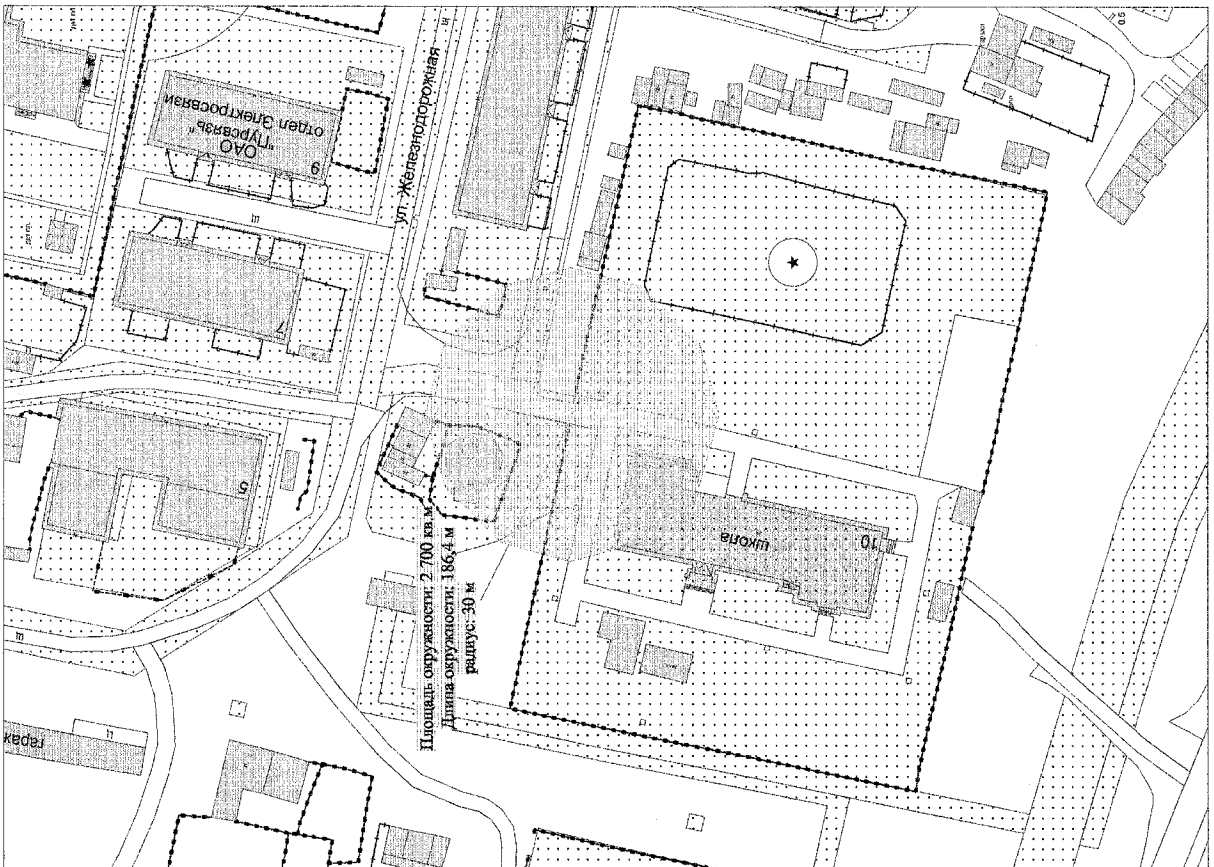
Схема № 42



Масштаб 1:1000

Условные обозначения:
 * - обозначение границ прилегающих территорий к объектам недвижимости, на которых не допускается розничная продажа алкогольной продукции и розничная продажа алкогольной продукции при оказании услуг общественного питания

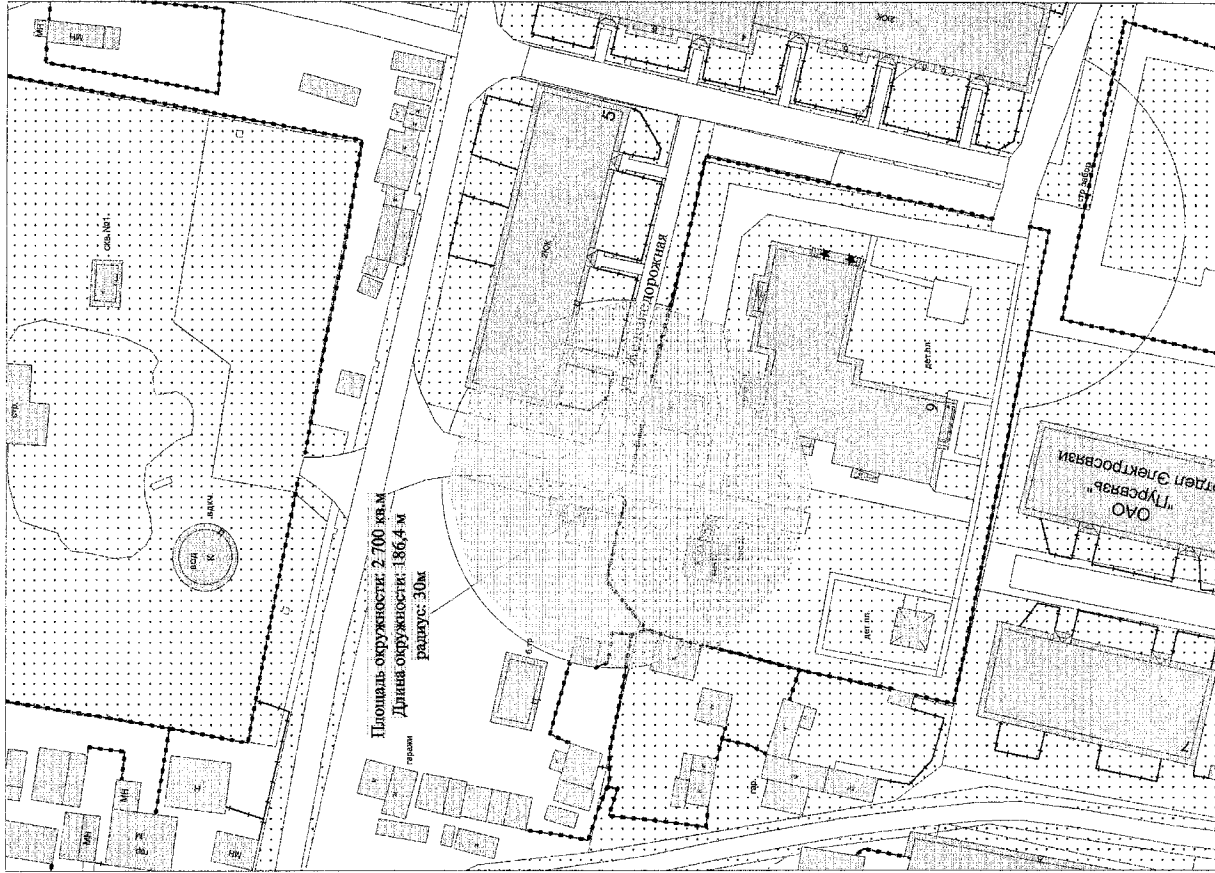
Схема № 43



Масштаб 1:1000

Условные обозначения:
 * - обозначение границ прилегающих территорий к объектам недвижимости, на которых не допускается розничная продажа алкогольной продукции и розничная продажа алкогольной продукции при оказании услуг общественного питания

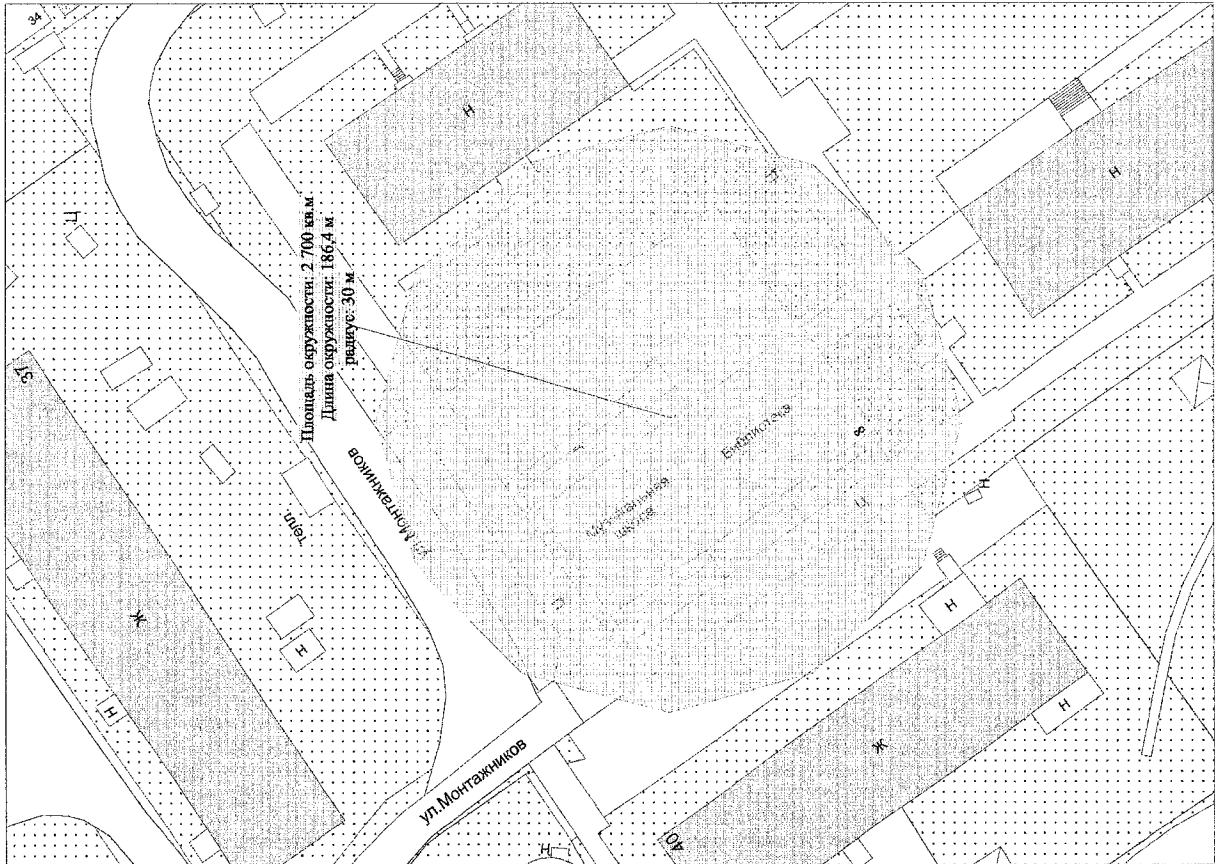
Схема № 44



Масштаб 1:800

Условные обозначения:
 □ - обозначение границ прилегающих территорий к объектам недвижимости, на которых не допускается розничная продажа алкогольной продукции и розничная продажа алкогольной продукции при оказании услуг общественного питания

Схема № 45



Масштаб 1:500

Условные обозначения:
 □ - обозначение границ прилегающих территорий к объектам недвижимости, на которых не допускается розничная продажа алкогольной продукции и розничная продажа алкогольной продукции при оказании услуг общественного питания

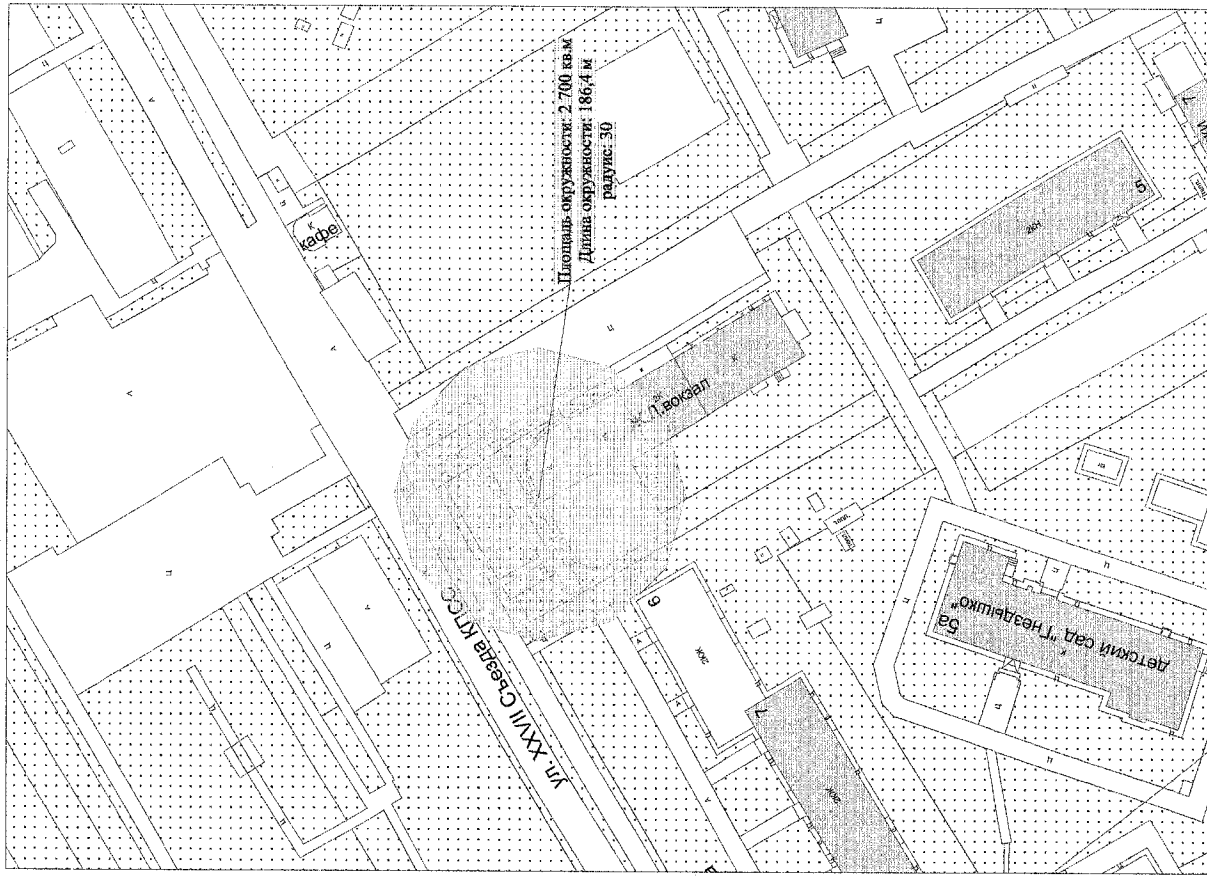
Схема № 46



Масштаб 1:1000

Условные обозначения:
□ - обозначение границ прилегающих территорий к объектам недвижимости, на которых не допускается розничная продажа алкогольной продукции и розничная продажа алкогольной продукции при оказании услуг общественного питания

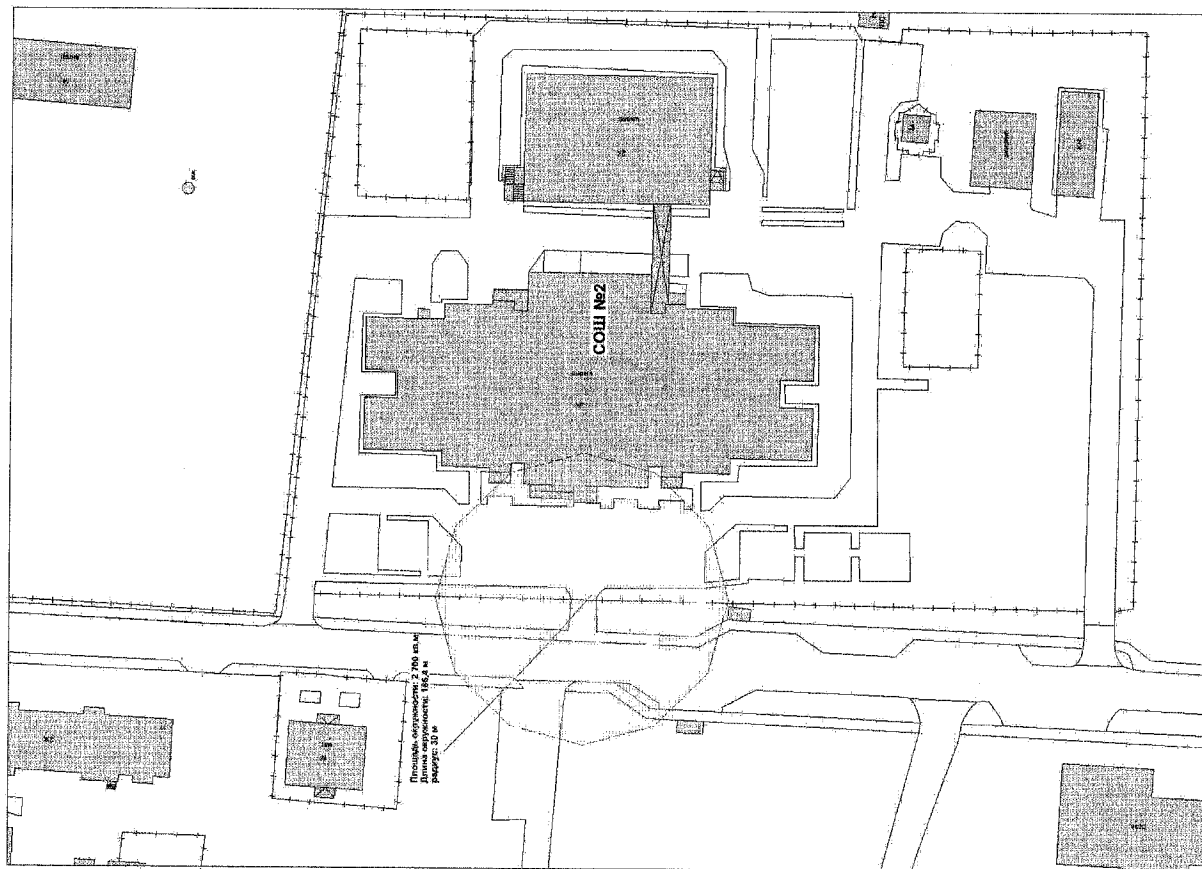
Схема № 47



Масштаб 1:1000

Условные обозначения:
□ - обозначение границ прилегающих территорий к объектам недвижимости, на которых не допускается розничная продажа алкогольной продукции и розничная продажа алкогольной продукции при оказании услуг общественного питания

Схема № 50

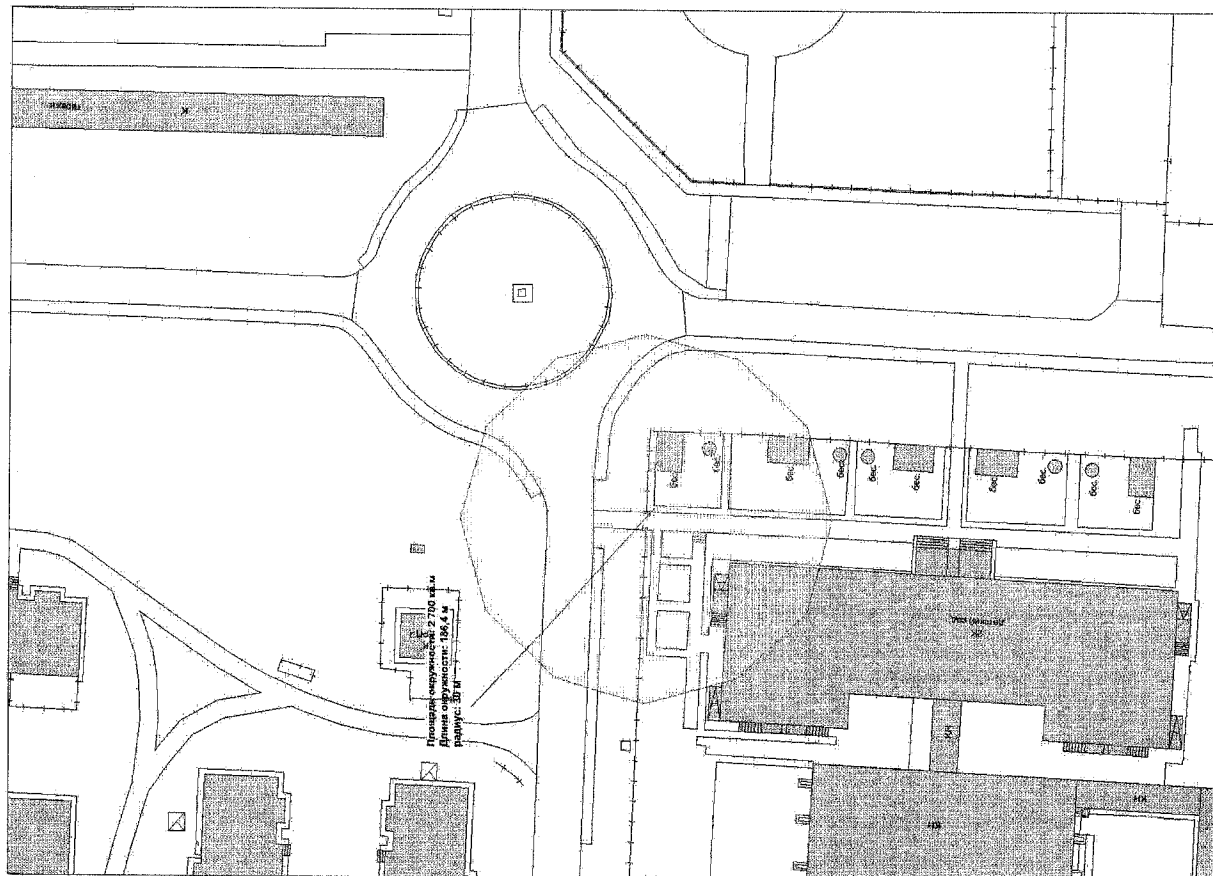


Масштаб 1:1000

Условные обозначения:

□ - обозначение границ прилегающих территорий к объектам недвижимости, на которых не допускается розничная продажа алкогольной продукции и розничная продажа алкогольной продукции при оказании услуг общественного питания

Схема № 51

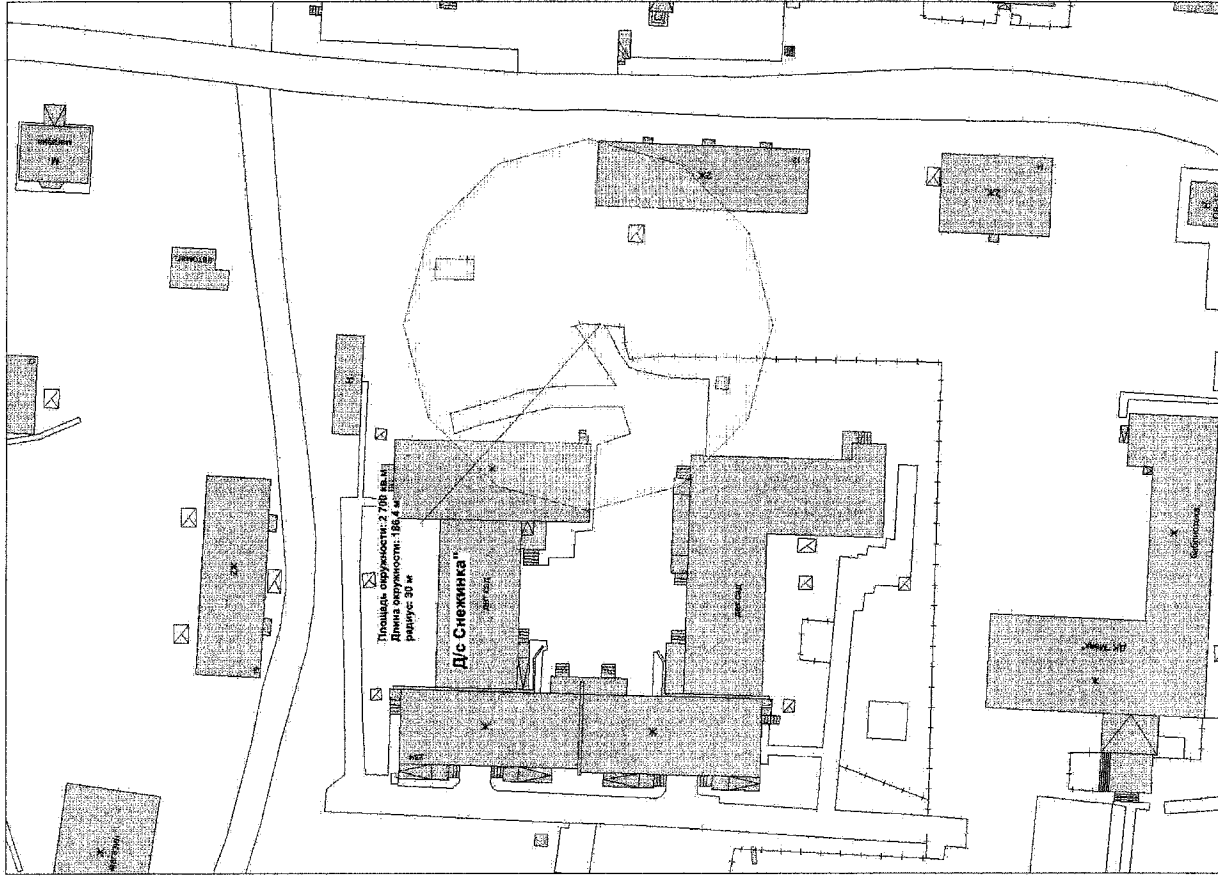


Масштаб 1:1000

Условные обозначения:

□ - обозначение границ прилегающих территорий к объектам недвижимости, на которых не допускается розничная продажа алкогольной продукции и розничная продажа алкогольной продукции при оказании услуг общественного питания

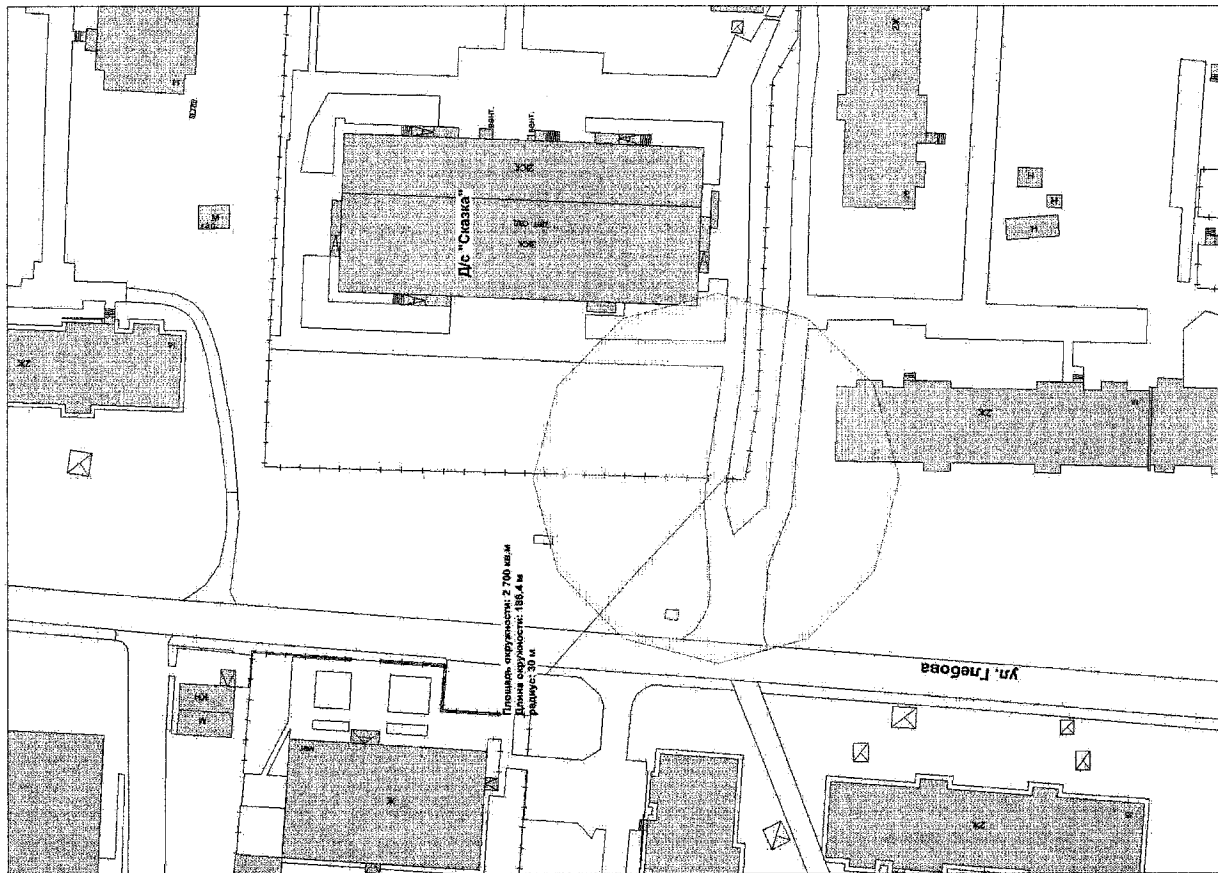
Схема № 52



Масштаб 1:1000

Условные обозначения:
○ - обозначение границ прилегающих территорий к объектам недвижимости, на которых не допускается розничная продажа алкогольной продукции и розничная продажа алкогольной продукции при оказании услуг общественного питания

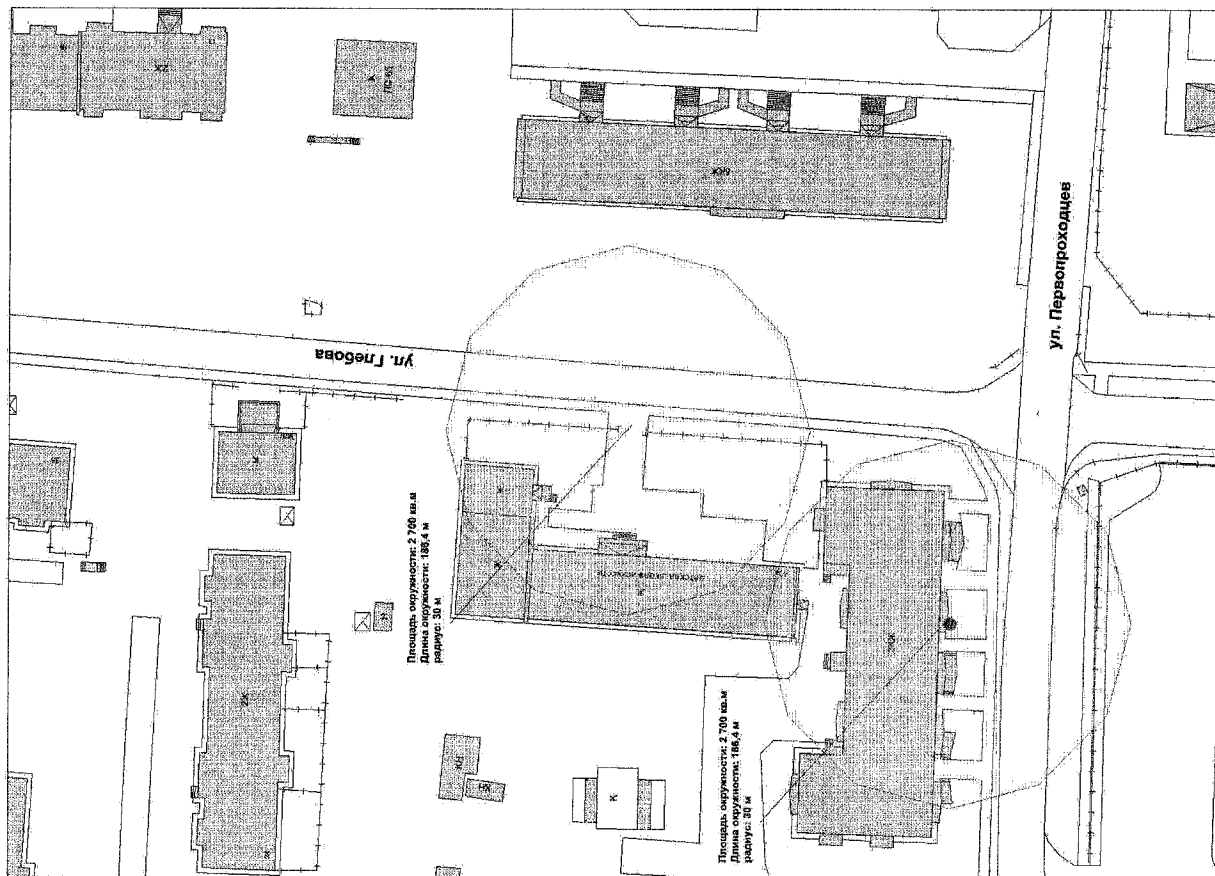
Схема № 53



Масштаб 1:800

Условные обозначения:
○ - обозначение границ прилегающих территорий к объектам недвижимости, на которых не допускается розничная продажа алкогольной продукции и розничная продажа алкогольной продукции при оказании услуг общественного питания

Схема № 54

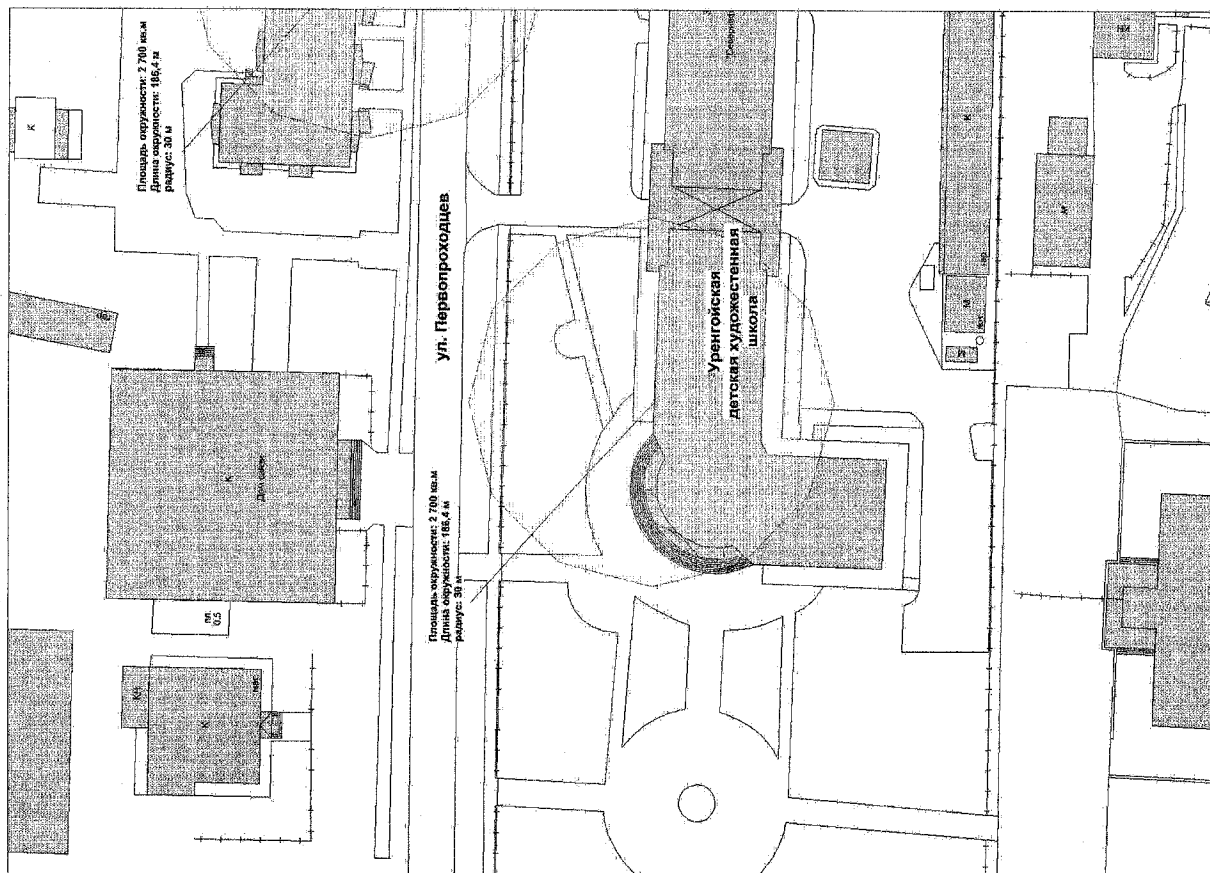


Масштаб 1:800

Условные обозначения:

- - обозначение границ прилегающих территорий к объектам недвижимости, на которых не допускается розничная продажа алкогольной продукции и розничная продажа алкогольной продукции при оказании услуг общественного питания

Схема № 55

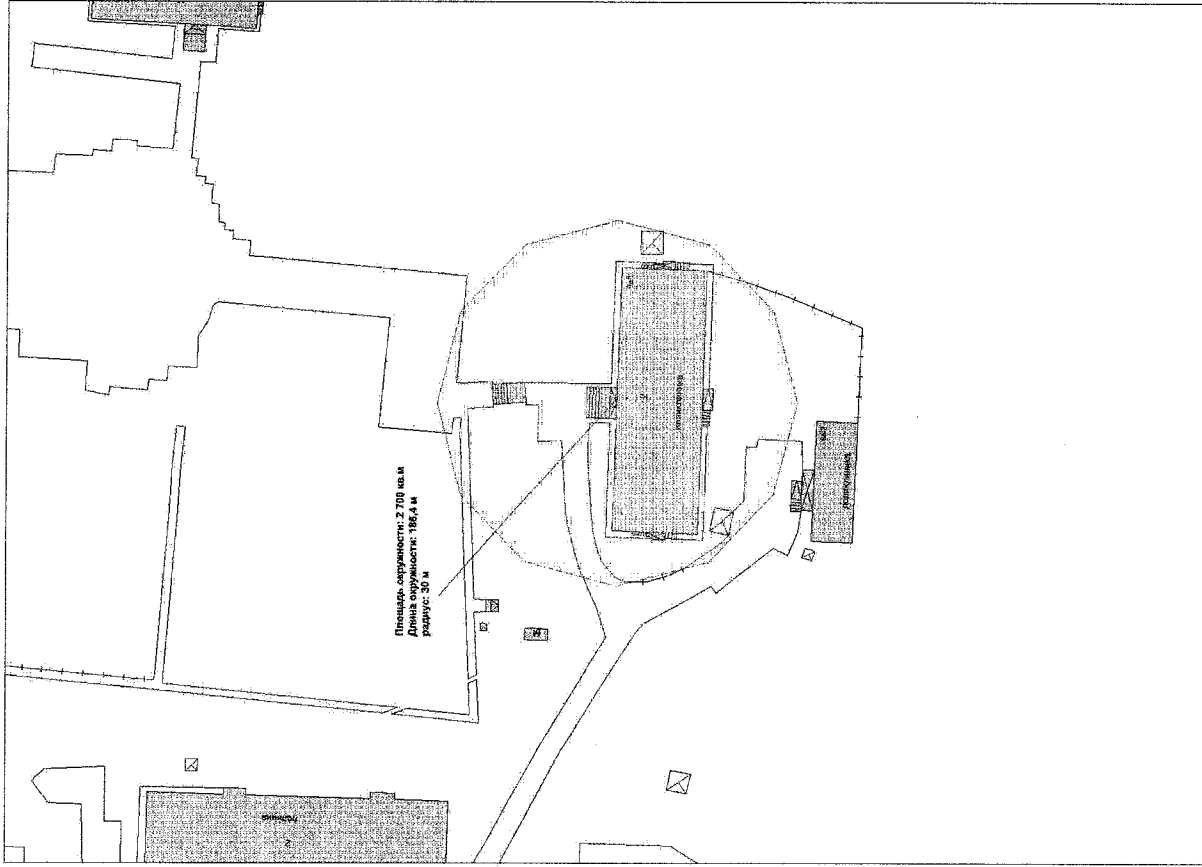


Масштаб 1:800

Условные обозначения:

- - обозначение границ прилегающих территорий к объектам недвижимости, на которых не допускается розничная продажа алкогольной продукции и розничная продажа алкогольной продукции при оказании услуг общественного питания

Схема № 56

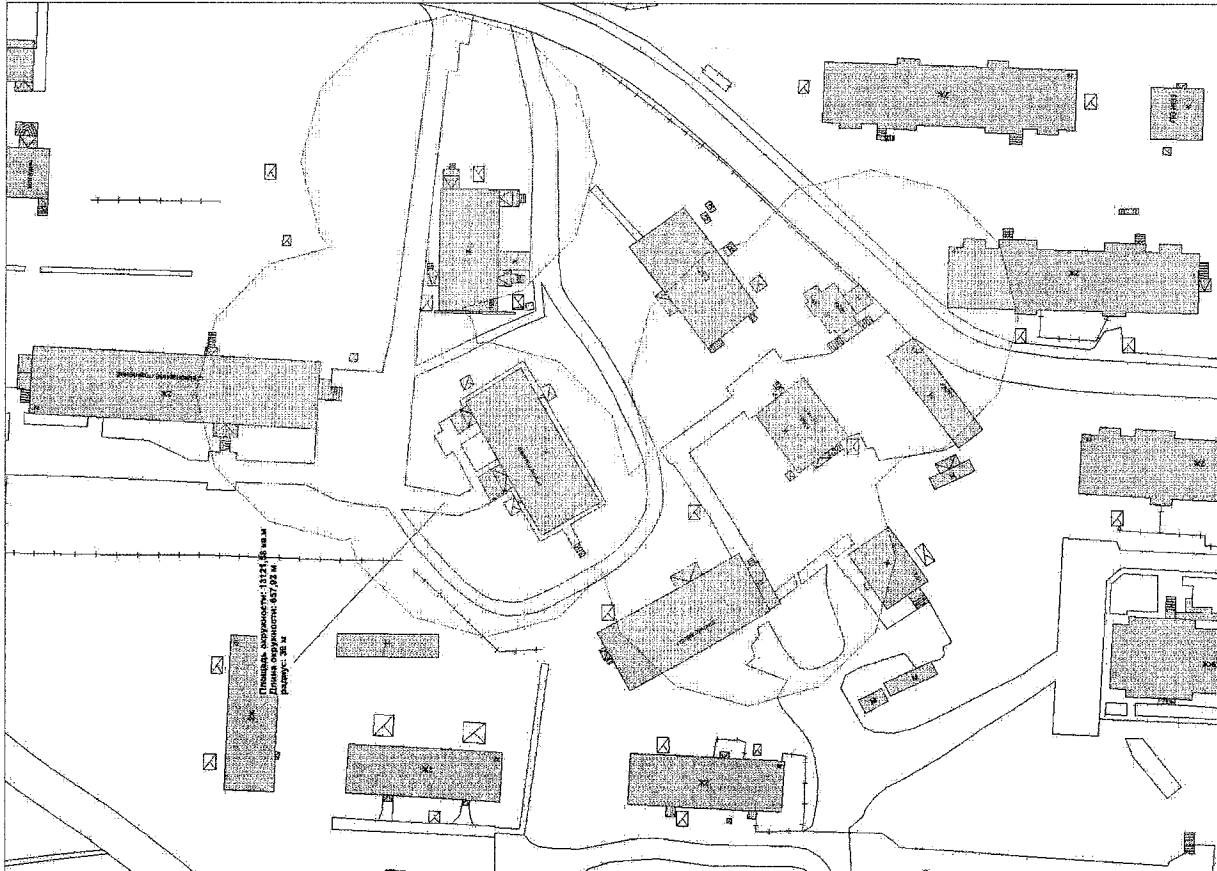


Масштаб 1:300

Условные обозначения:

- ☐ - обозначение границ прилегающих территорий к объектам недвижимости, на которых не допускается розничная продажа алкогольной продукции и розничная продажа алкогольной продукции при оказании услуг общественного питания

Схема № 57



Масштаб 1:1000

Условные обозначения:

- ☐ - обозначение границ прилегающих территорий к объектам недвижимости, на которых не допускается розничная продажа алкогольной продукции и розничная продажа алкогольной продукции при оказании услуг общественного питания

Схема № 58

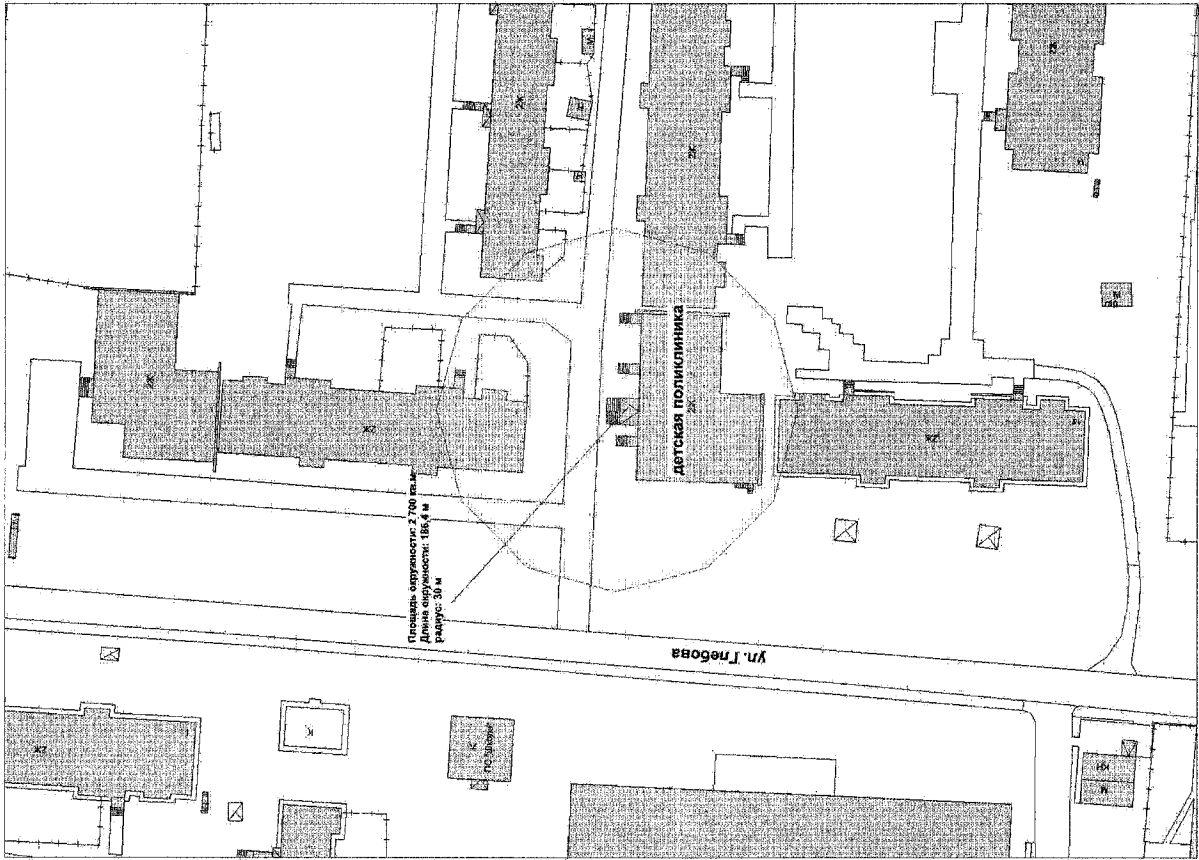


Схема № 59

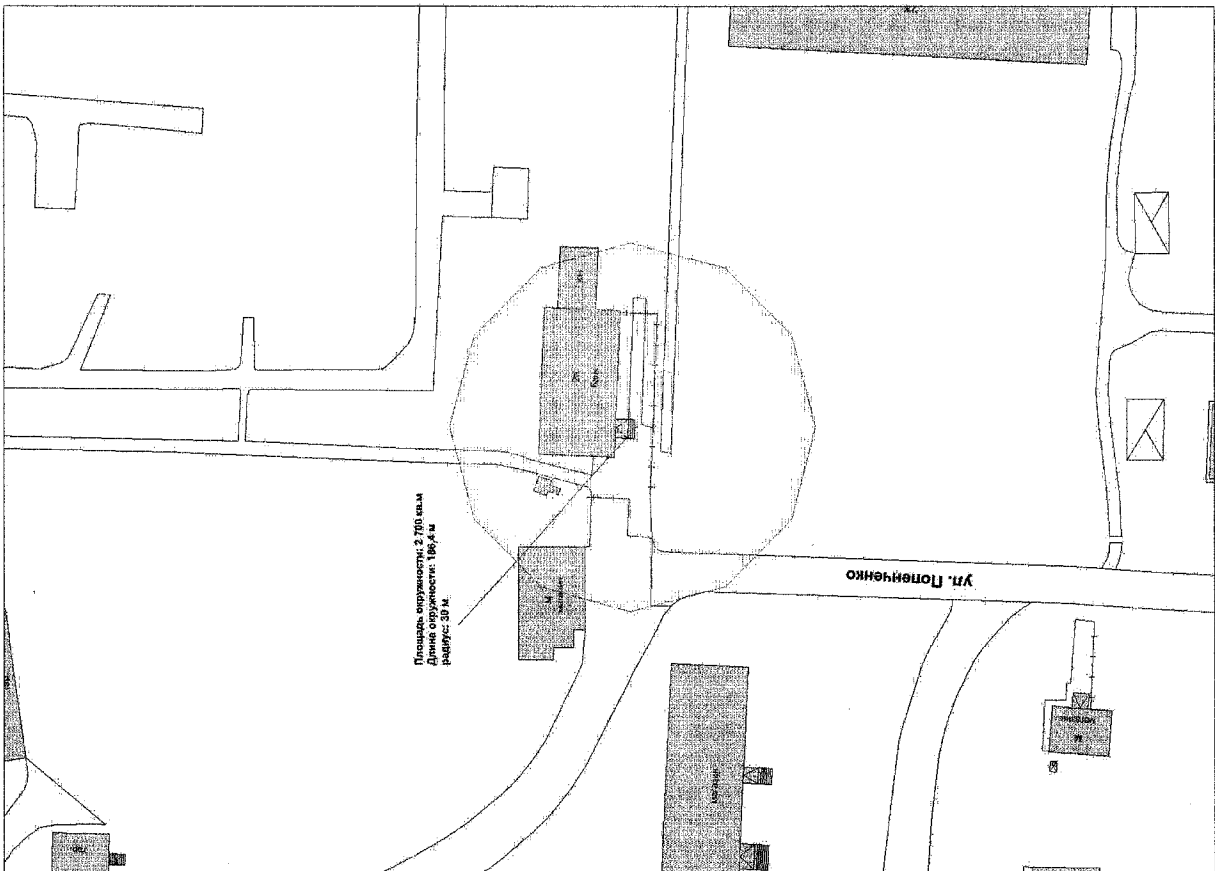


Схема № 60

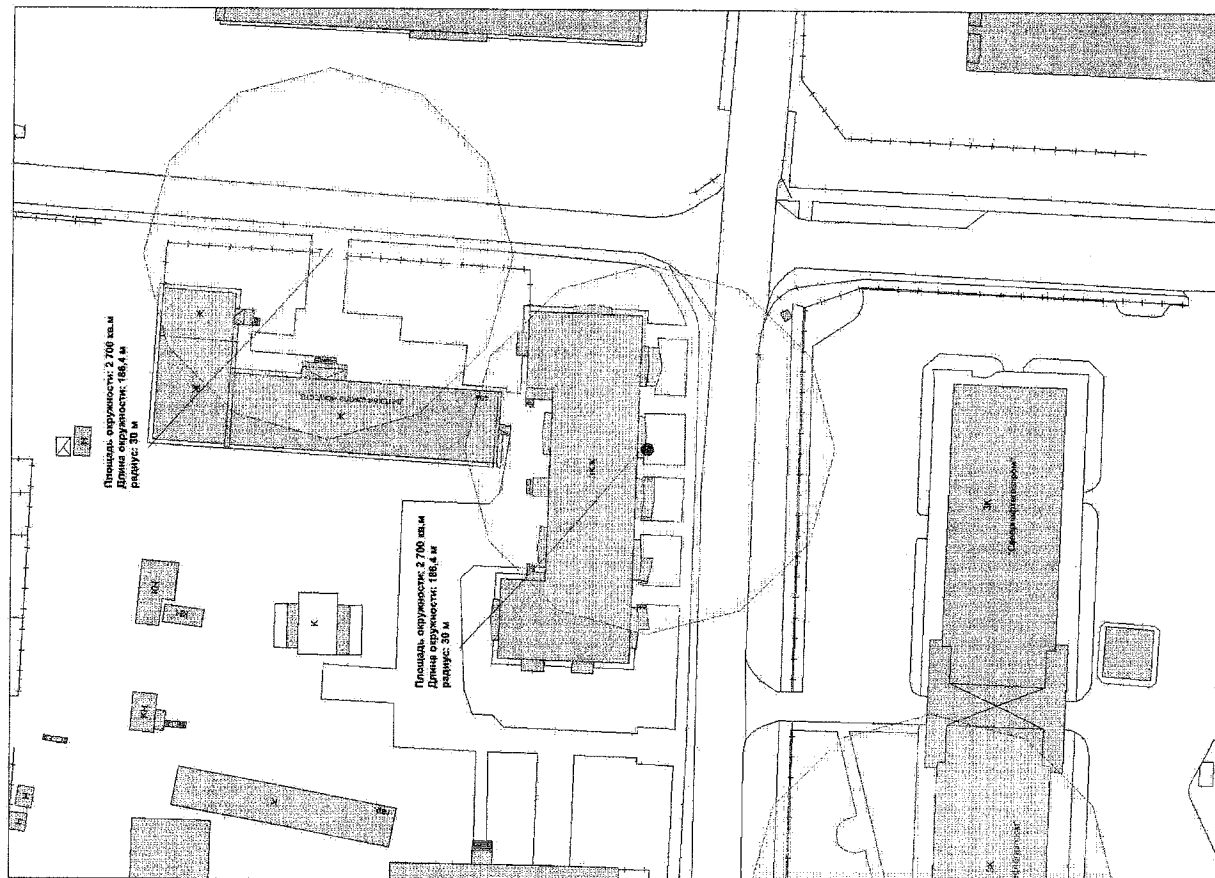


Схема № 61

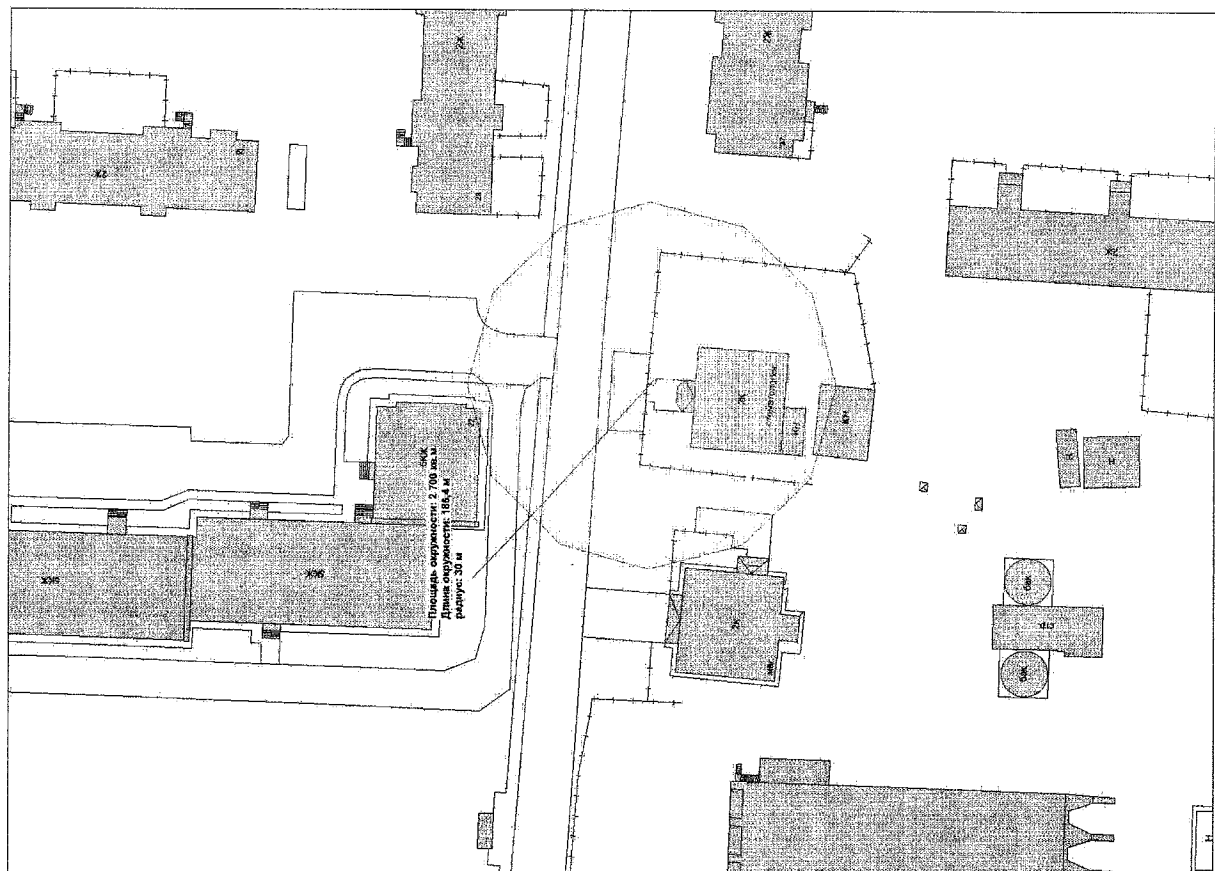


Схема № 62

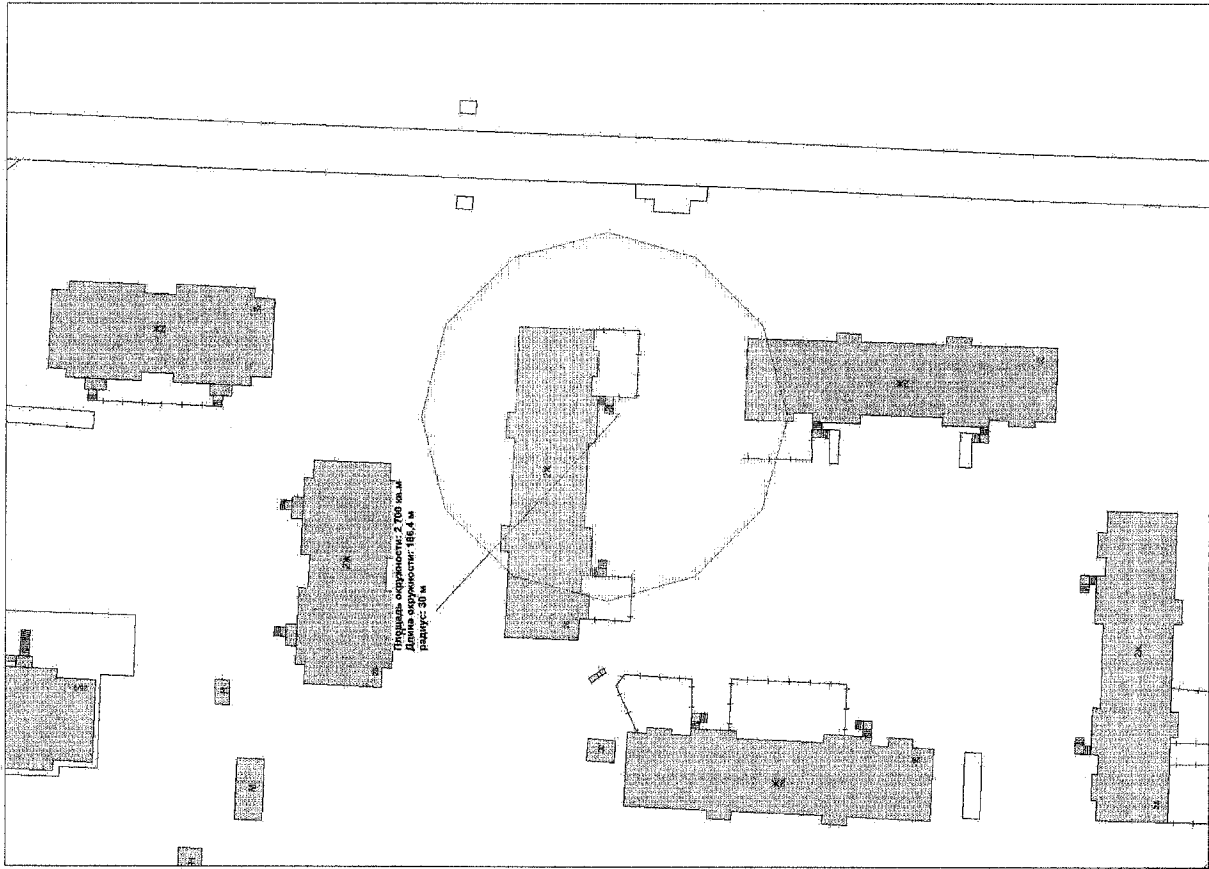


Схема № 63

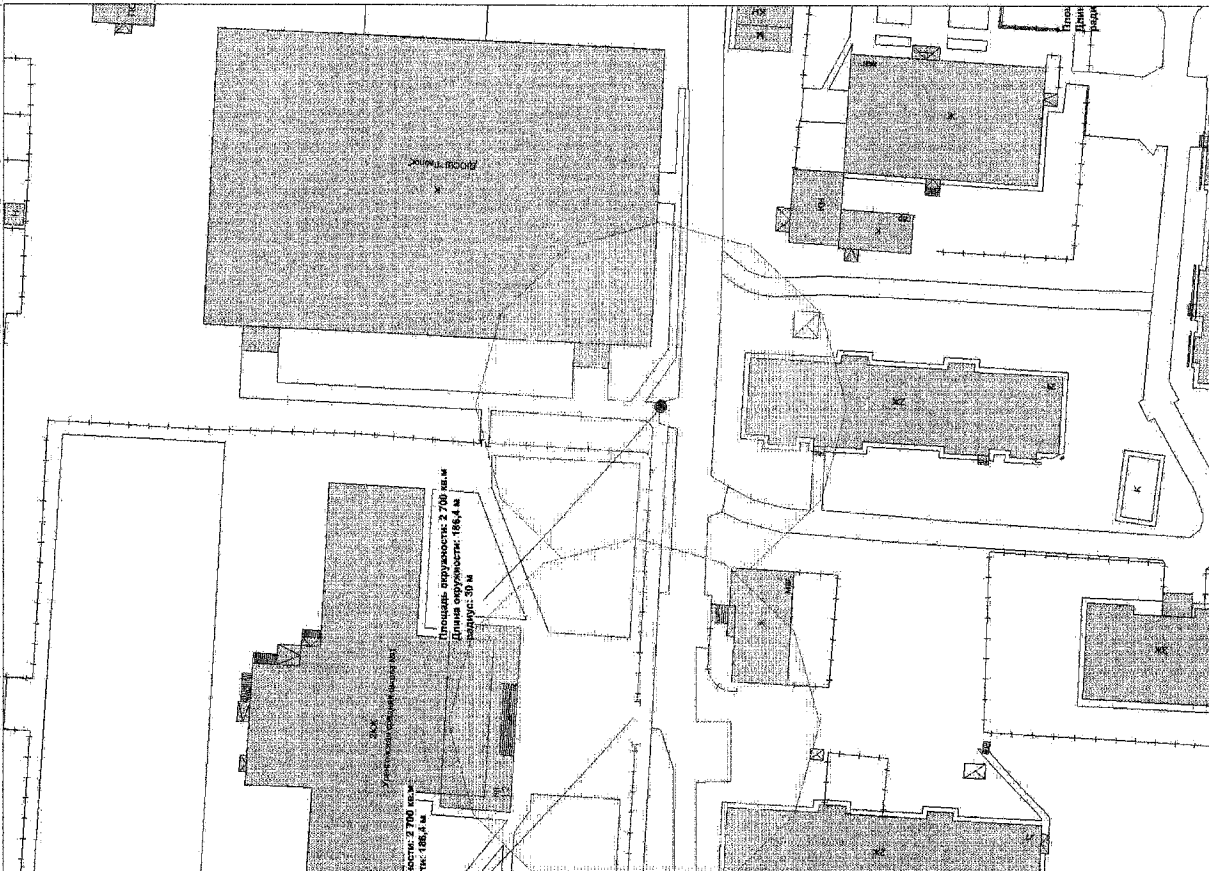
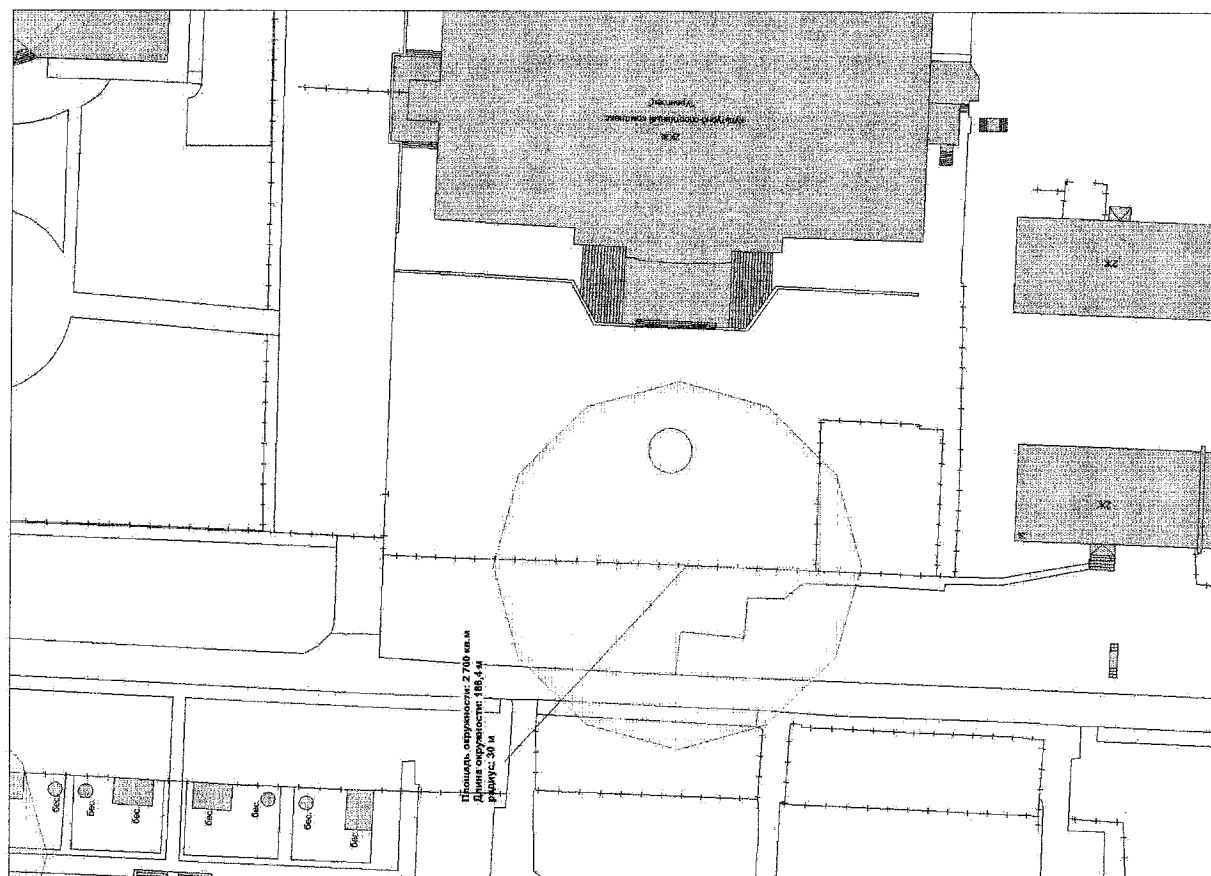


Схема № 64

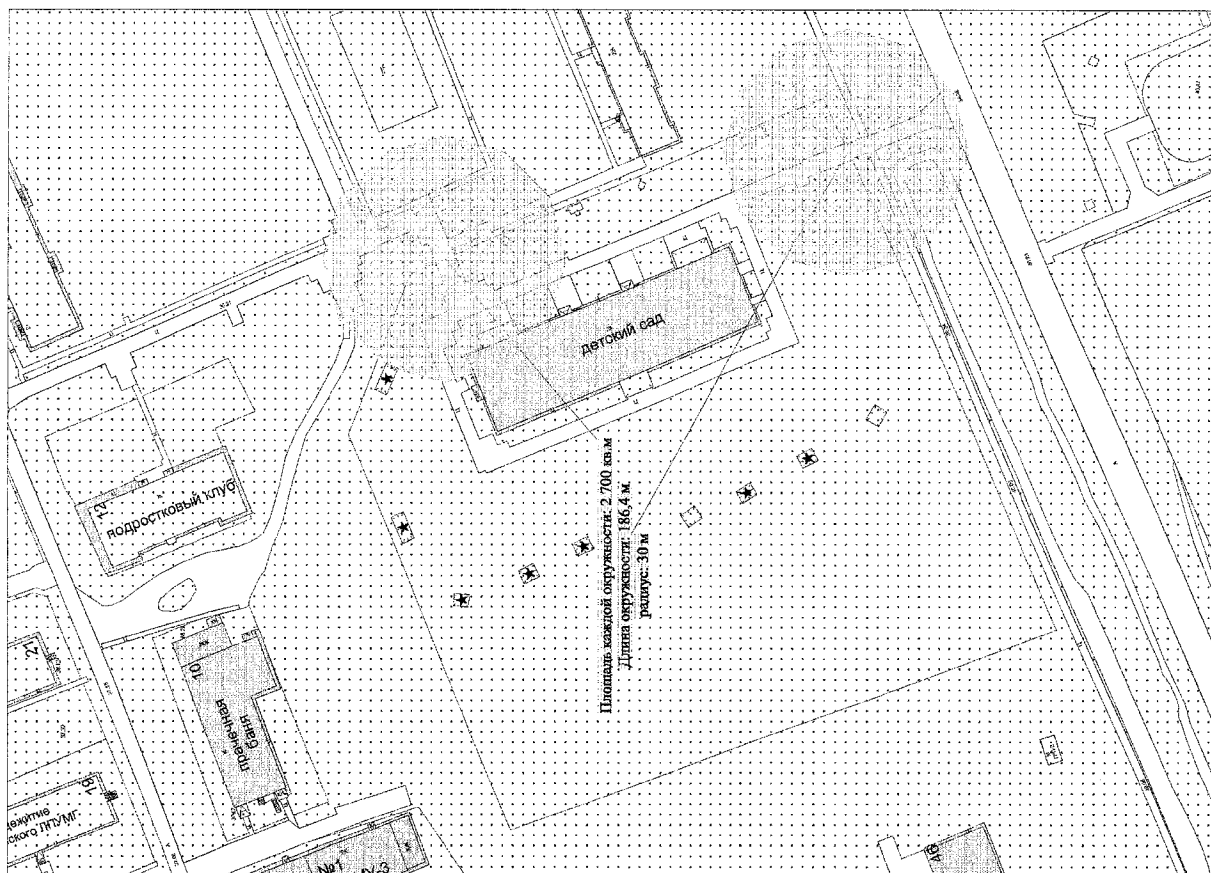


Масштаб 1:800

Условные обозначения:

X - обозначение границ прилегающих территорий к объектам недвижимости, на которых не допускается розничная продажа алкогольной продукции и розничная продажа алкогольной продукции при оказании услуг общественного питания

Схема № 65

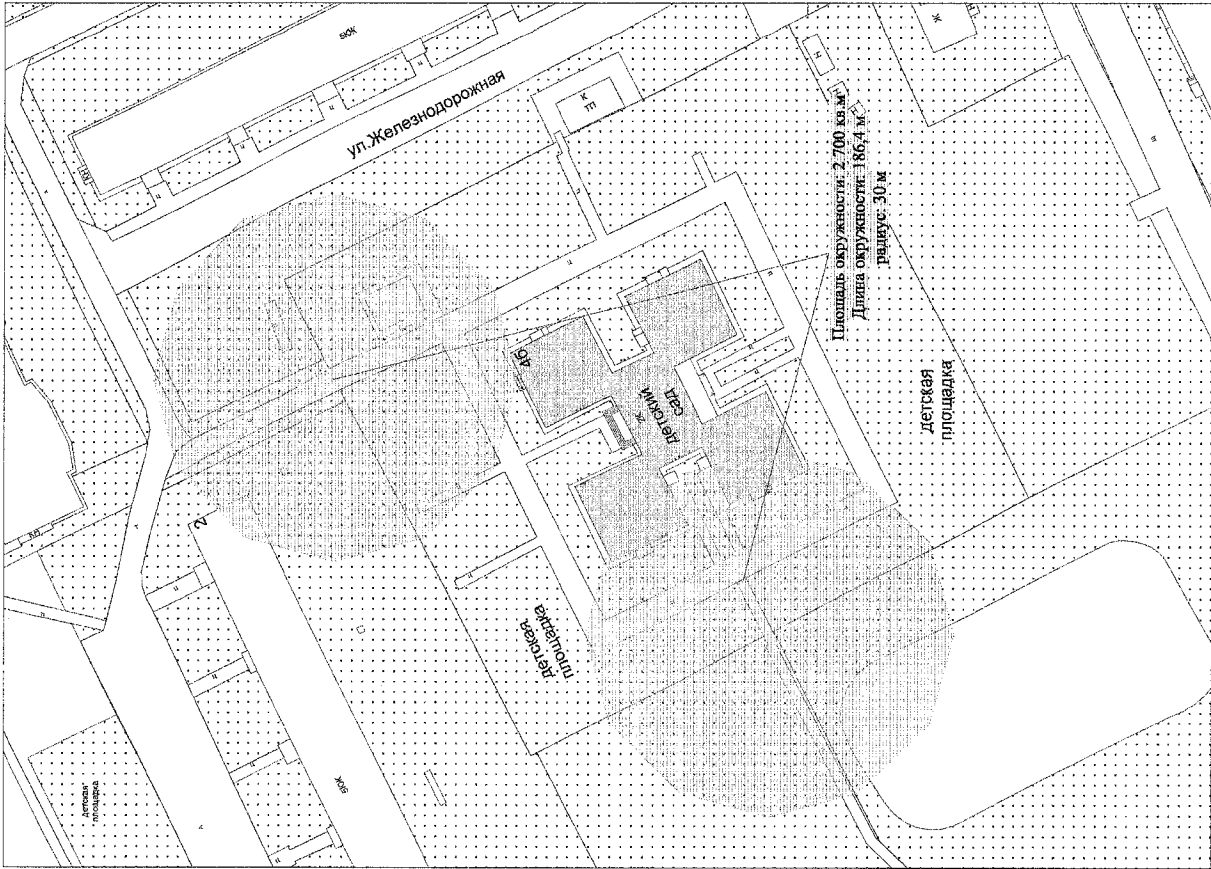


Масштаб 1:1200

Условные обозначения:

X - обозначение границ прилегающих территорий к объектам недвижимости, на которых не допускается розничная продажа алкогольной продукции и розничная продажа алкогольной продукции при оказании услуг общественного питания

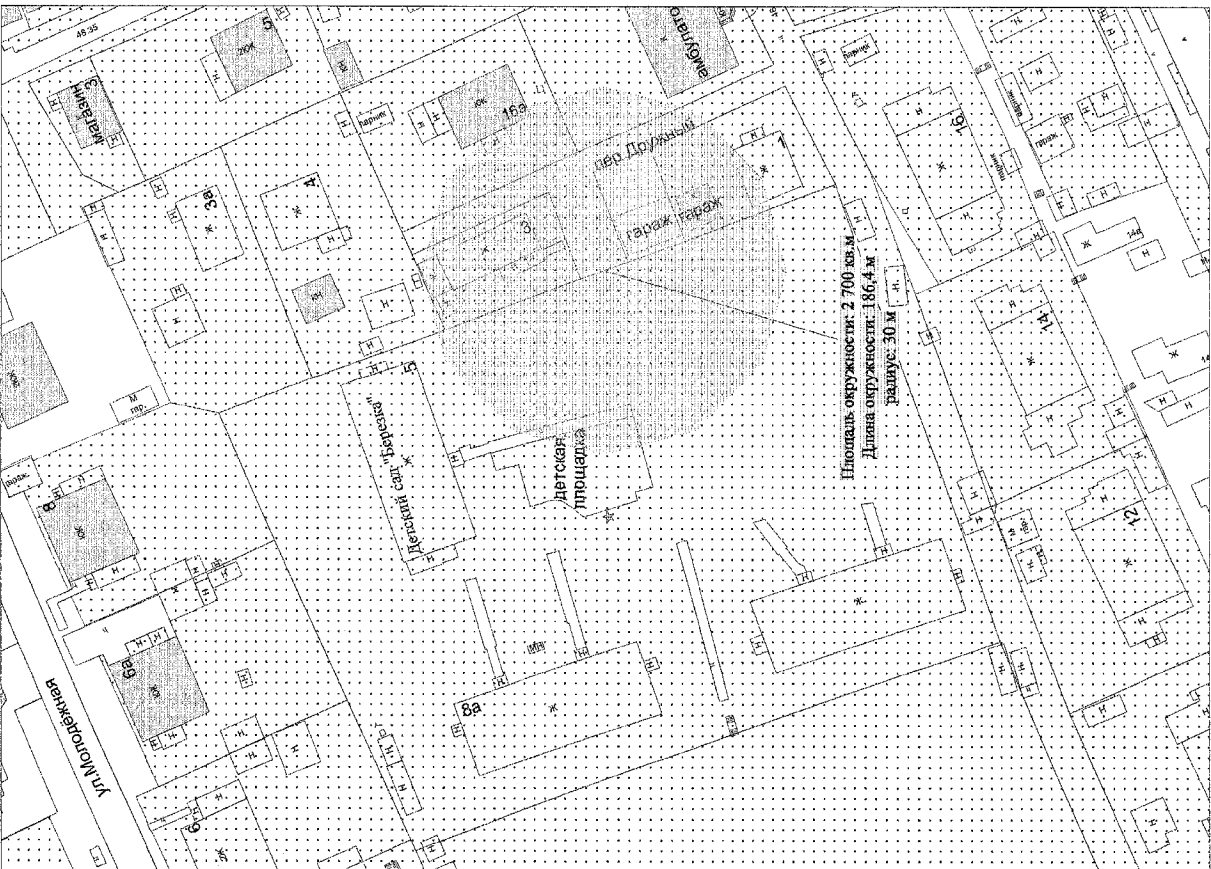
Схема № 66



Масштаб 1:800

Условные обозначения:
○ - обозначение границ прилегающих территорий к объектам недвижимости, на которых не допускается розничная продажа алкогольной продукции и розничная продажа алкогольной продукции при оказании услуг общественного питания

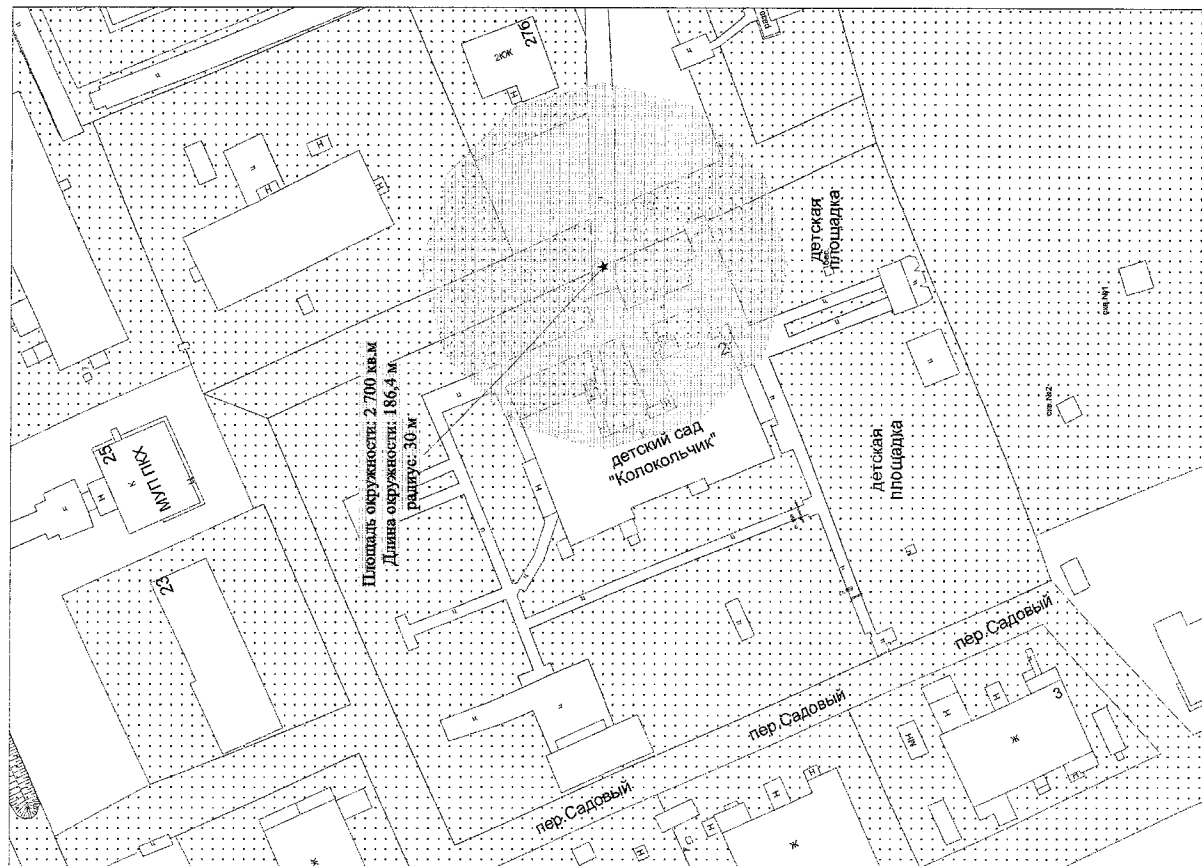
Схема № 67



Масштаб 1:800

Условные обозначения:
○ - обозначение границ прилегающих территорий к объектам недвижимости, на которых не допускается розничная продажа алкогольной продукции и розничная продажа алкогольной продукции при оказании услуг общественного питания

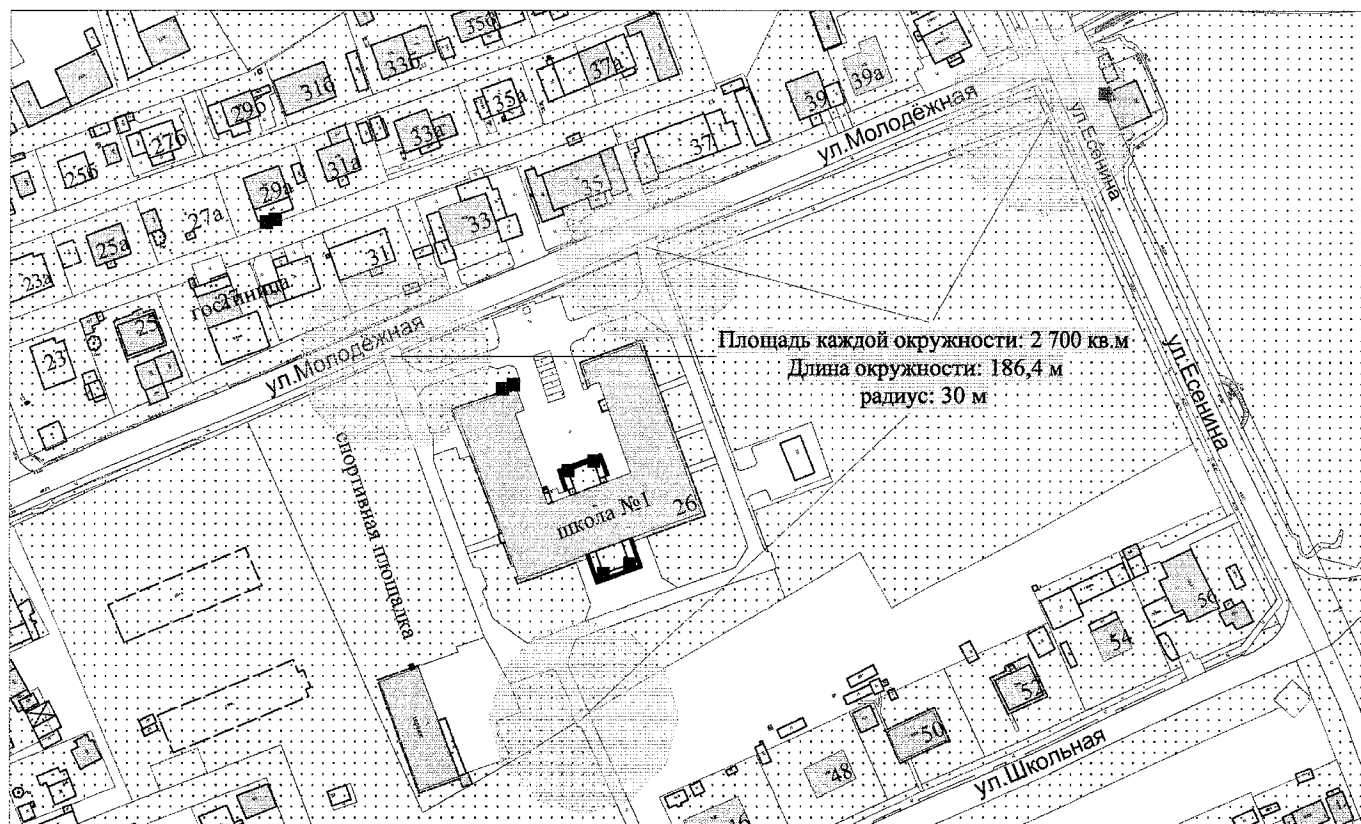
Схема № 68



Масштаб 1:800

Условные обозначения:
 - обозначение границ прилегающих территорий к объектам недвижимости, на которых не допускается розничная продажа алкогольной продукции и розничная продажа алкогольной продукции при оказании услуг общественного питания

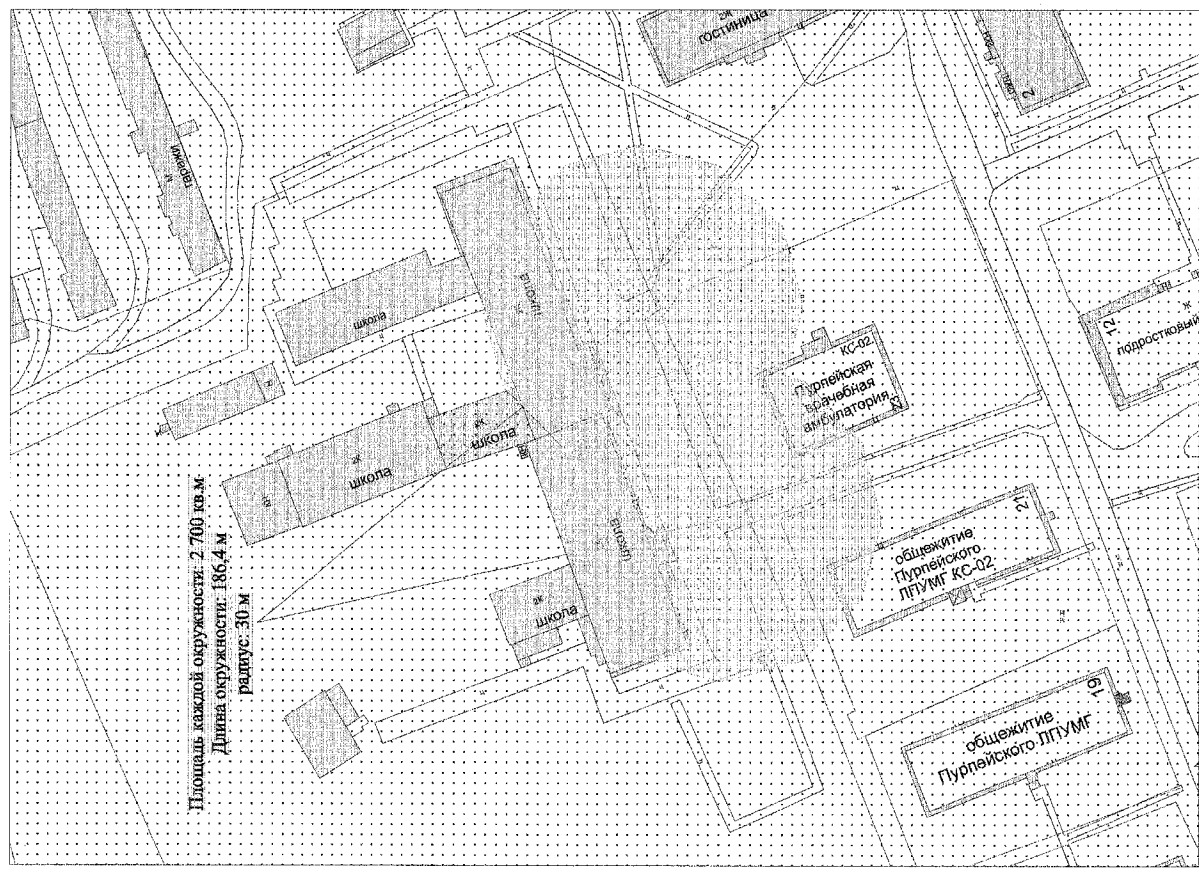
Схема № 69



Масштаб 1:1600

Условные обозначения: - обозначение границ прилегающих территорий к объектам недвижимости, на которых не допускается розничная продажа алкогольной продукции и розничная продажа алкогольной продукции при оказании услуг общественного питания

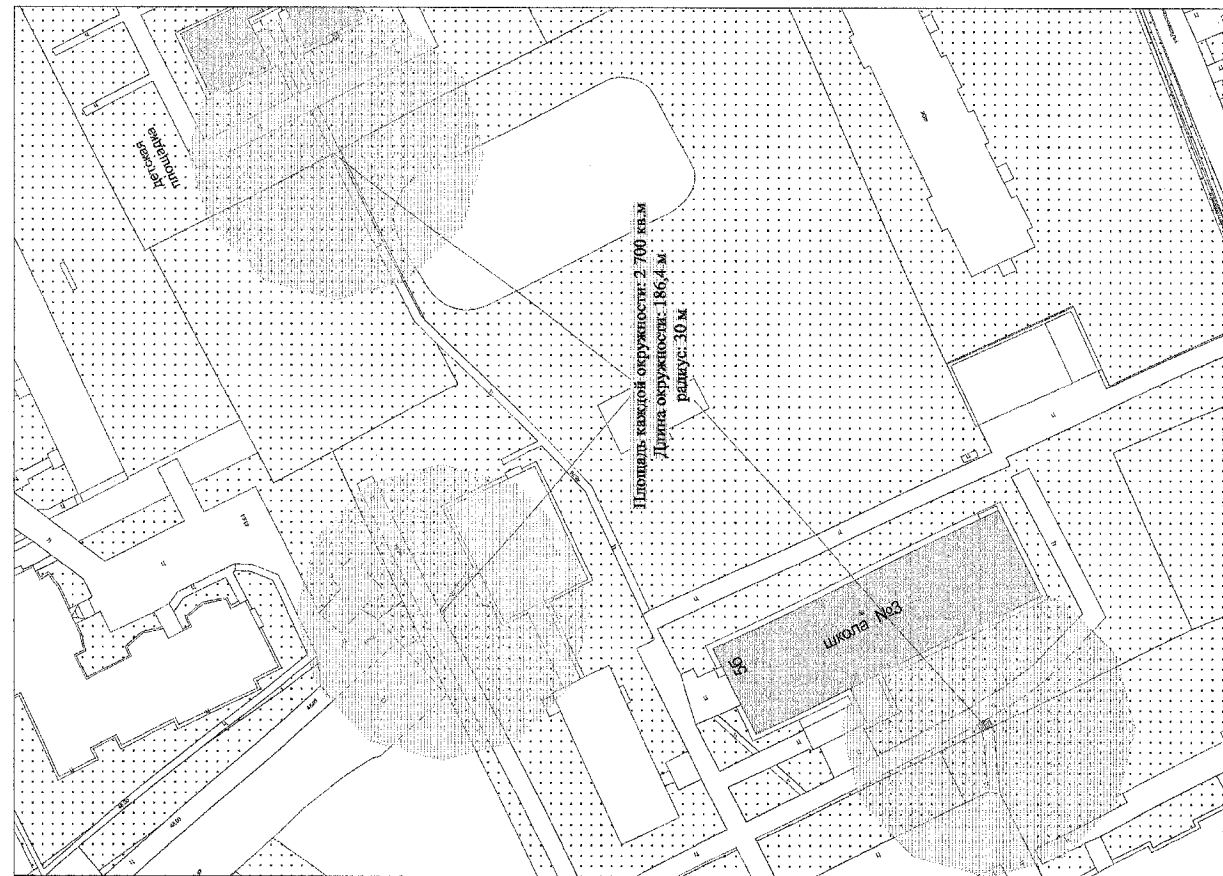
Схема № 70



Масштаб 1:900

Условные обозначения:
 □ - обозначение границ прилегающих территорий к объектам недвижимости, на которых не допускается розничная продажа алкогольной продукции и розничная продажа алкогольной продукции при оказании услуг общественного питания

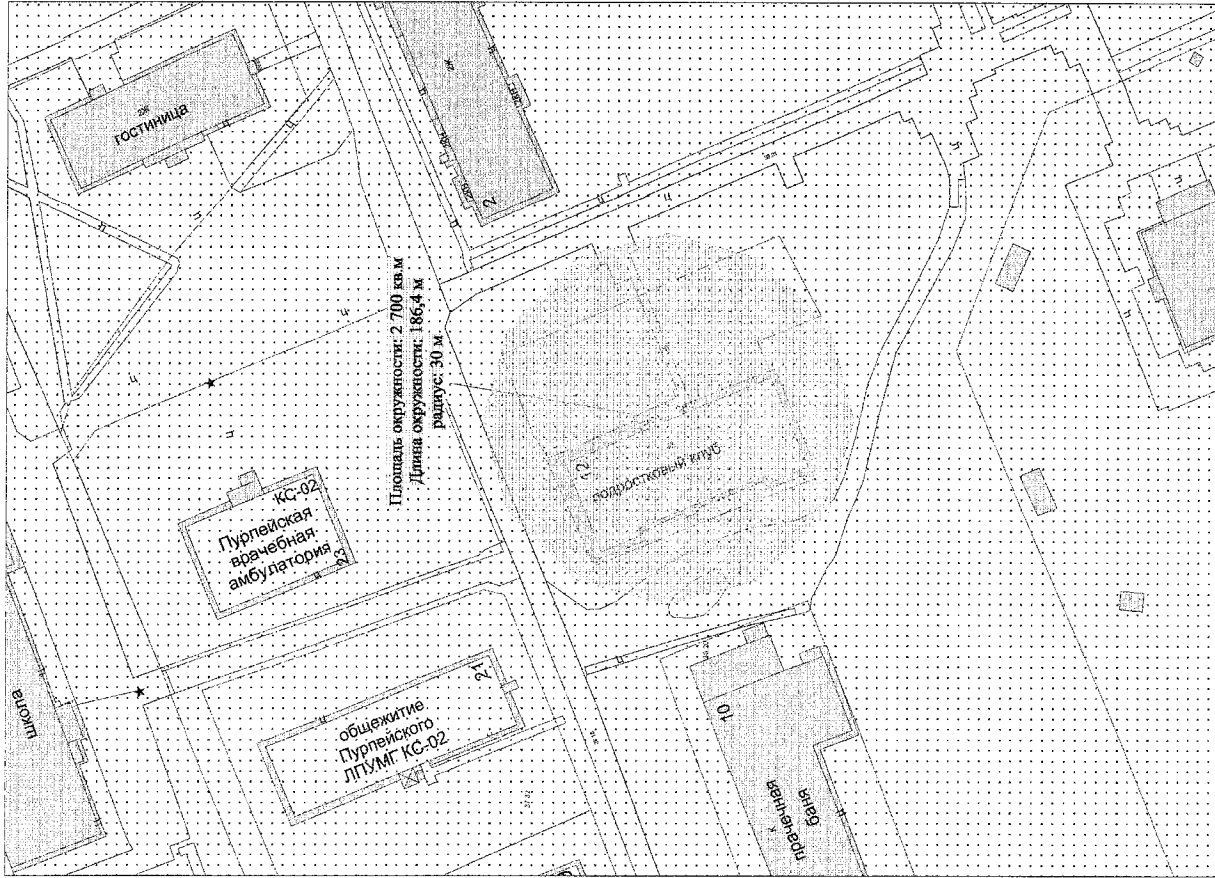
Схема № 71



Масштаб 1:1000

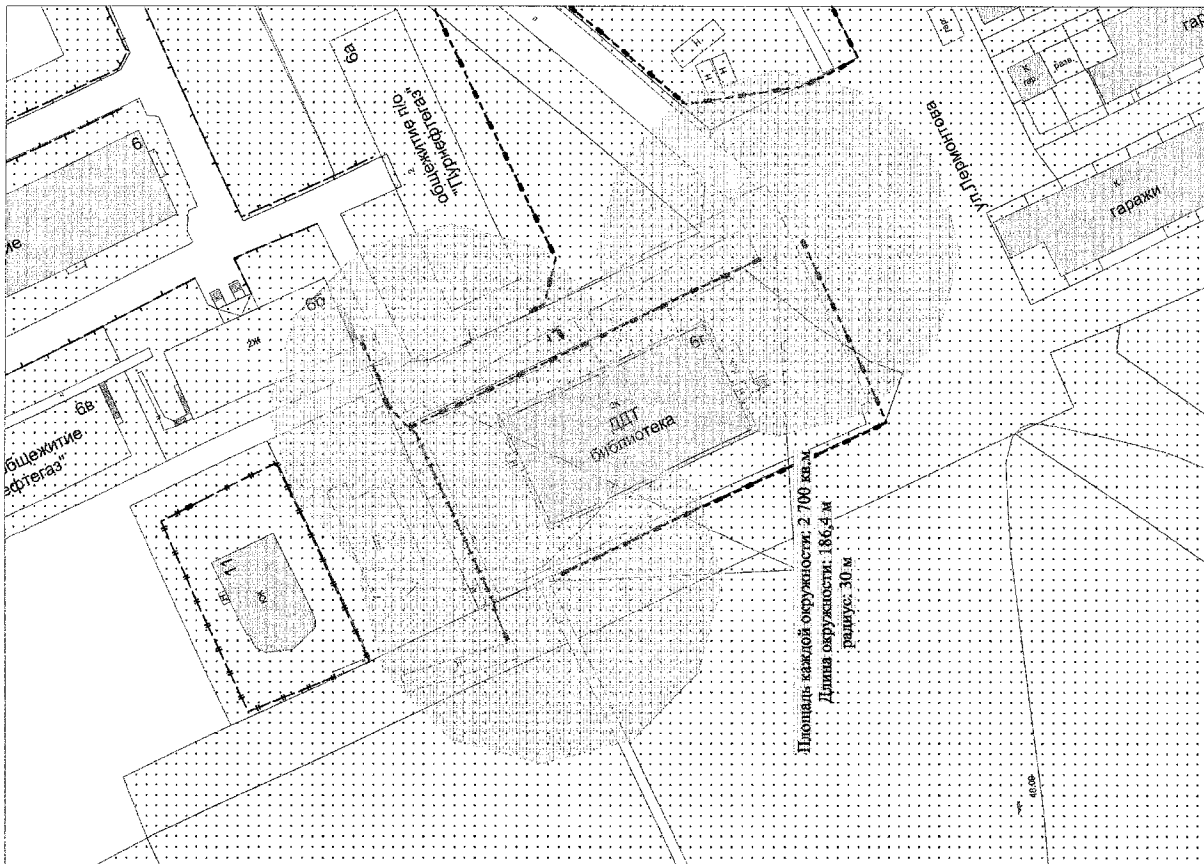
Условные обозначения:
 □ - обозначение границ прилегающих территорий к объектам недвижимости, на которых не допускается розничная продажа алкогольной продукции и розничная продажа алкогольной продукции при оказании услуг общественного питания

Схема № 72



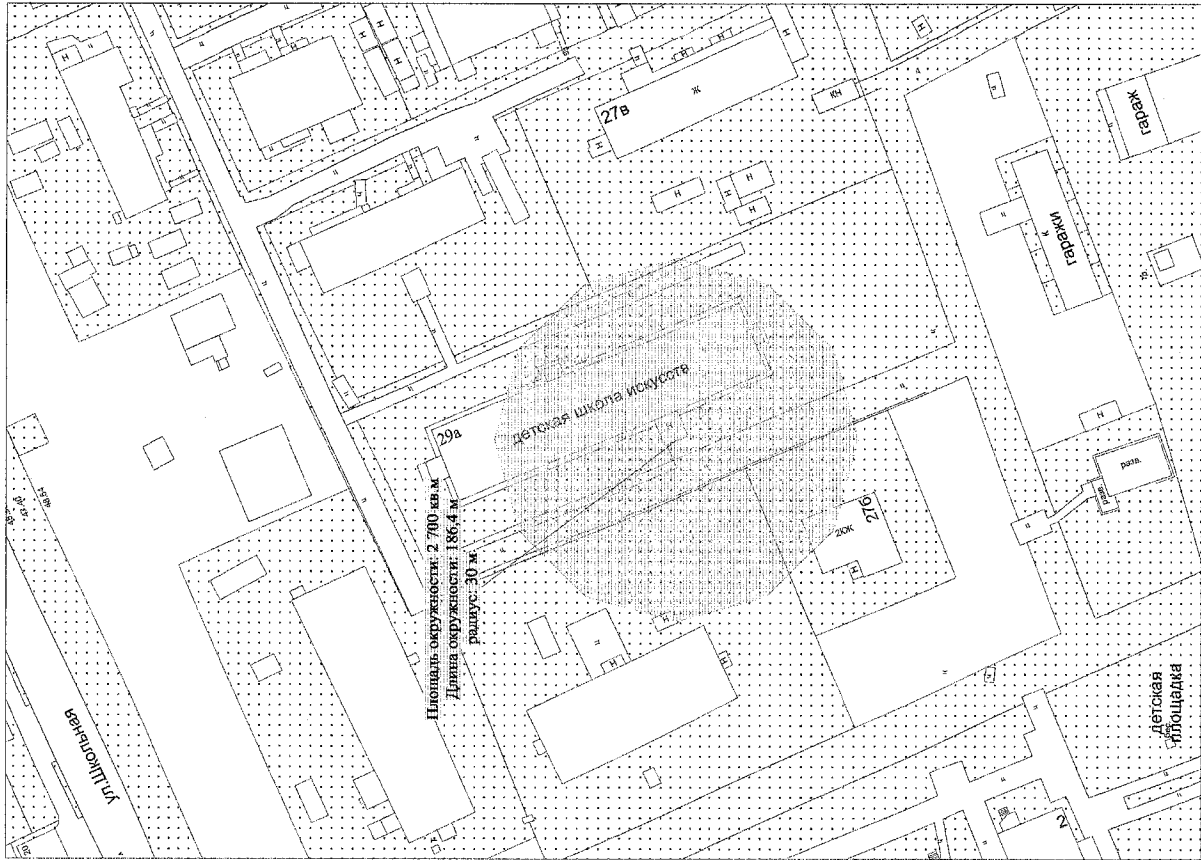
Условные обозначения:
□ - обозначение границ прилегающих территорий к объектам недвижимости, на которых не допускается розничная продажа алкогольной продукции и розничная продажа алкогольной продукции при оказании услуг общественного питания

Схема № 73



Условные обозначения:
□ - обозначение границ прилегающих территорий к объектам недвижимости, на которых не допускается розничная продажа алкогольной продукции и розничная продажа алкогольной продукции при оказании услуг общественного питания

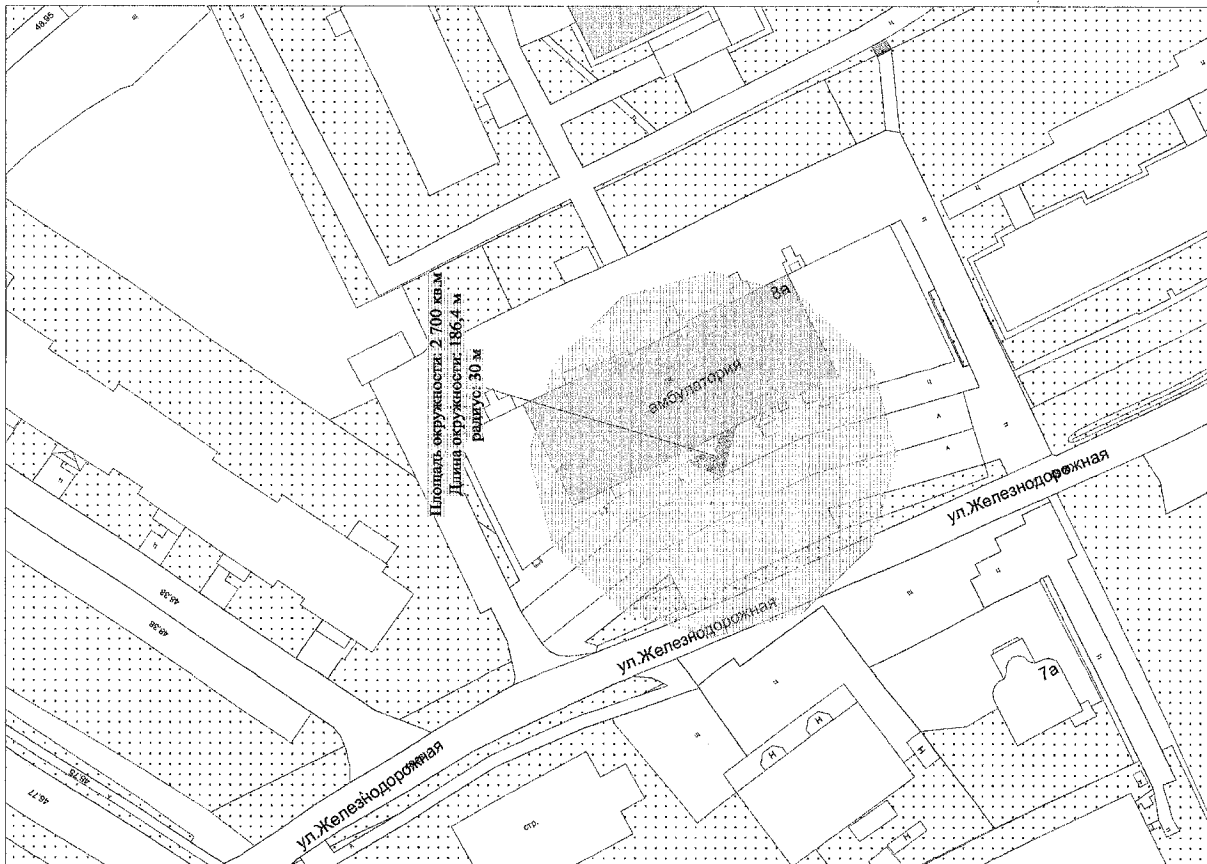
Схема № 74



Масштаб 1:800

Условные обозначения:
 □ - обозначение границ прилегающих территорий к объектам недвижимости, на которых не допускается розничная продажа алкогольной продукции и розничная продажа алкогольной продукции при оказании услуг общественного питания

Схема № 75



Масштаб 1:800

Условные обозначения:
 □ - обозначение границ прилегающих территорий к объектам недвижимости, на которых не допускается розничная продажа алкогольной продукции и розничная продажа алкогольной продукции при оказании услуг общественного питания

Схема № 78



Схема № 79

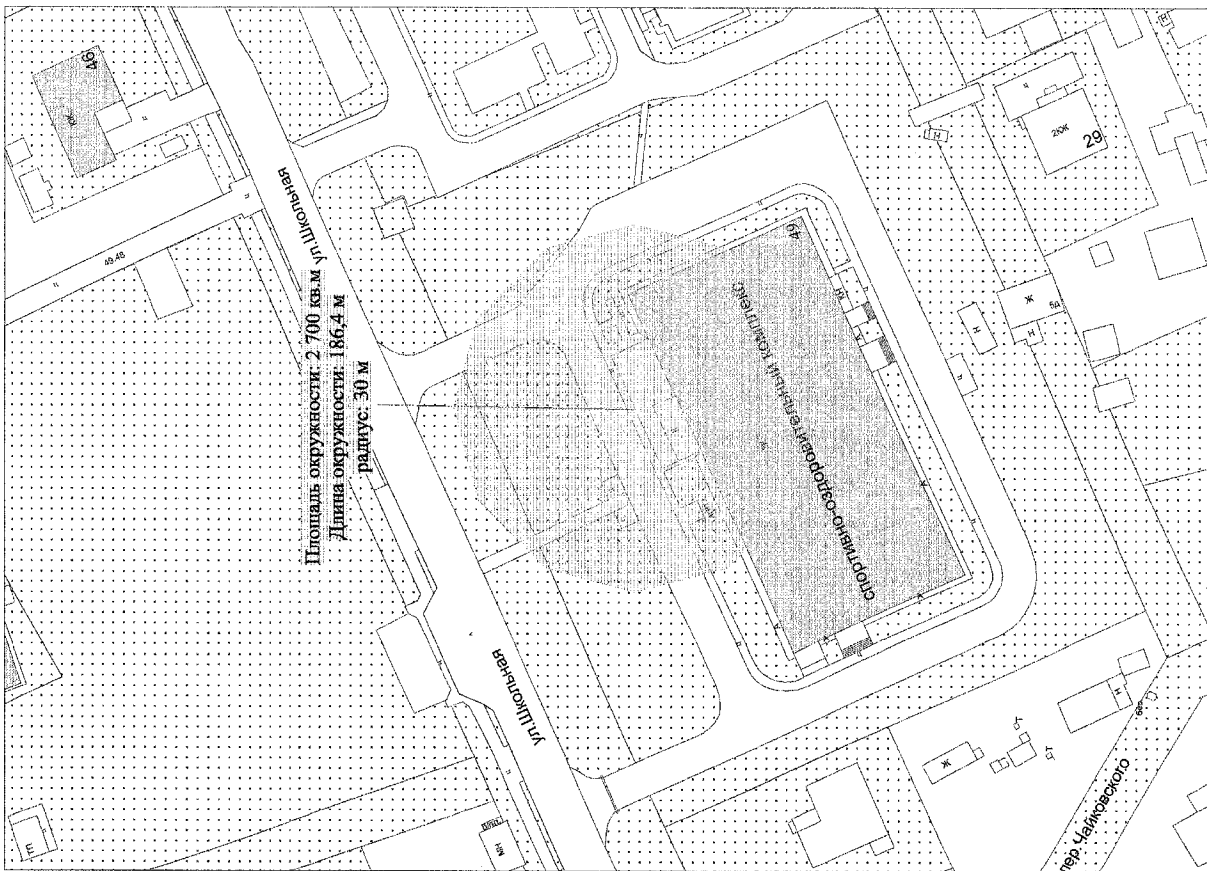
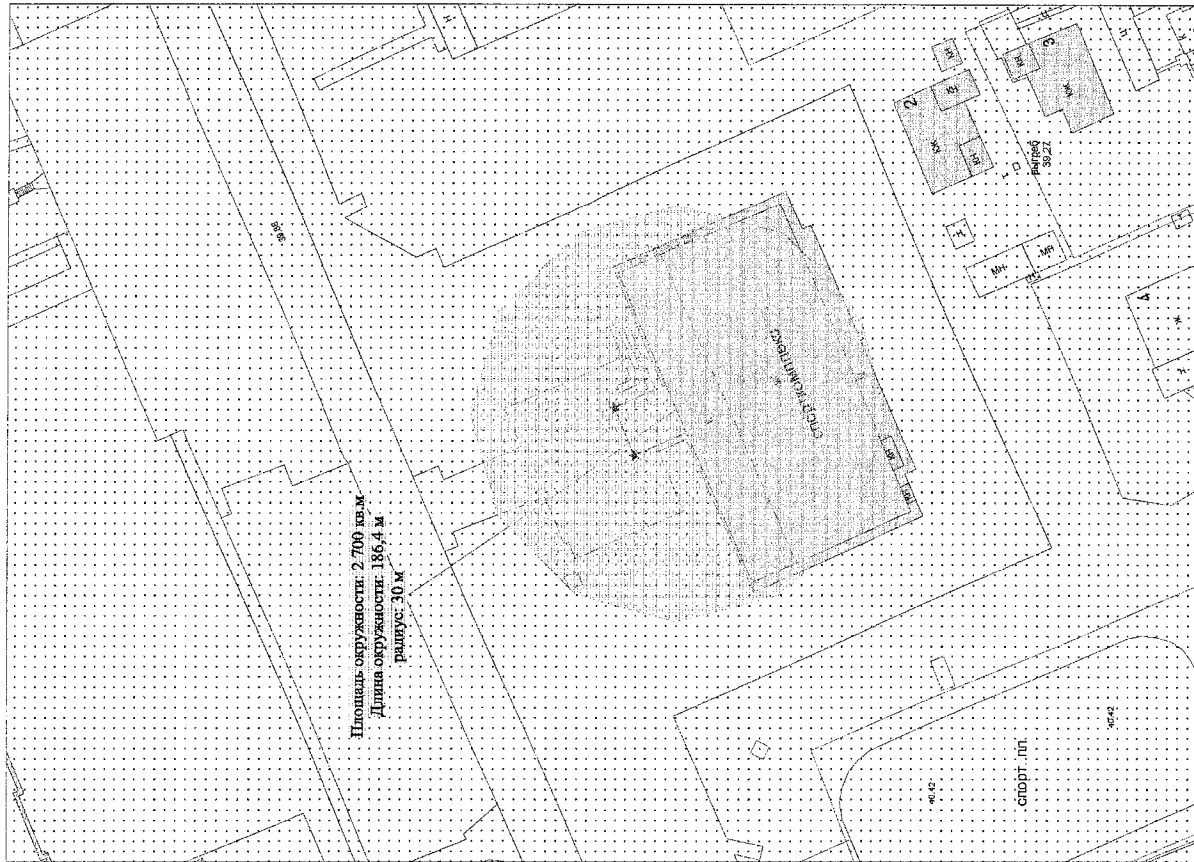


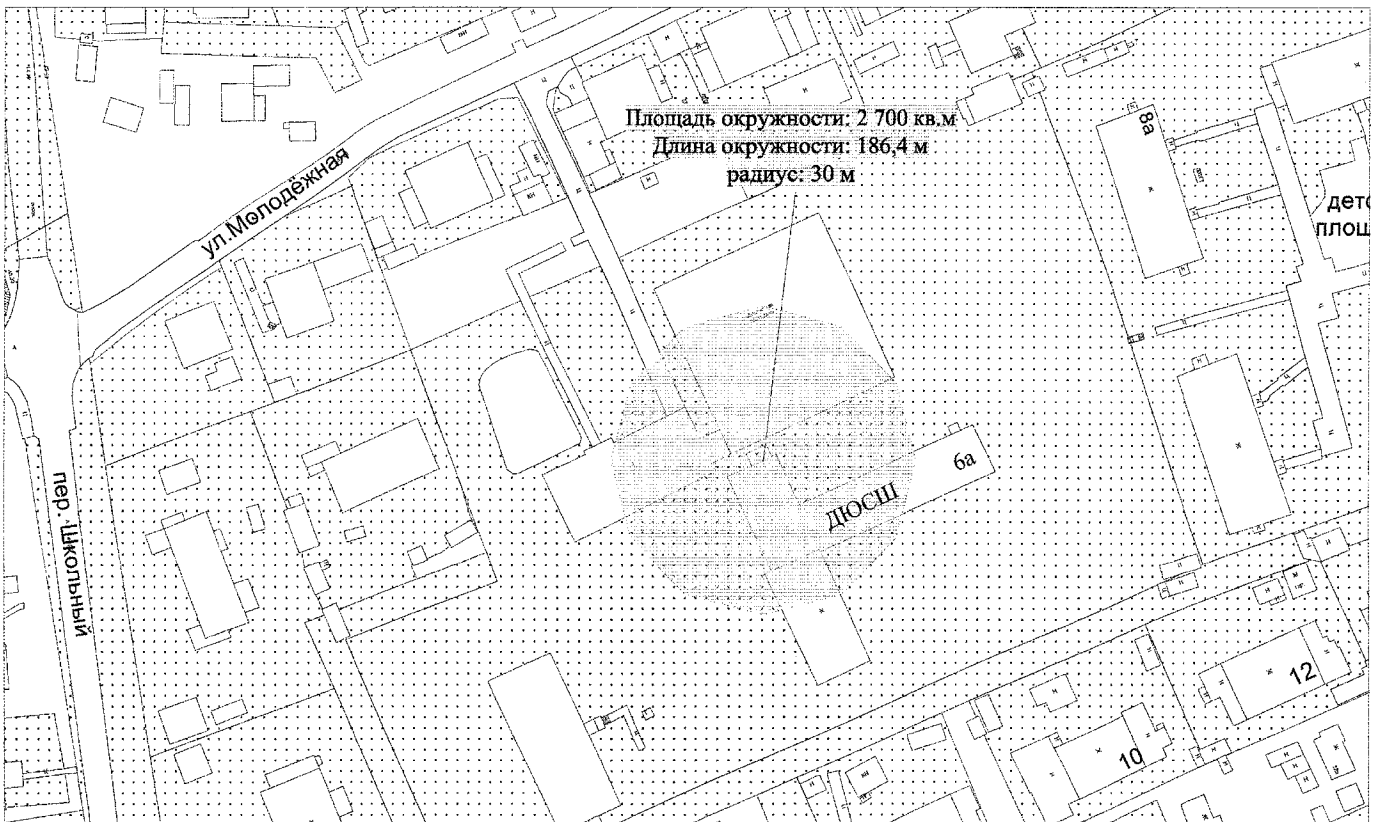
Схема № 80



Масштаб 1:700

Условные обозначения:
○ - обозначение границ прилегающих территорий к объектам недвижимости, на которых не допускается розничная продажа алкогольной продукции и розничная продажа алкогольной продукции при оказании услуг общественного питания

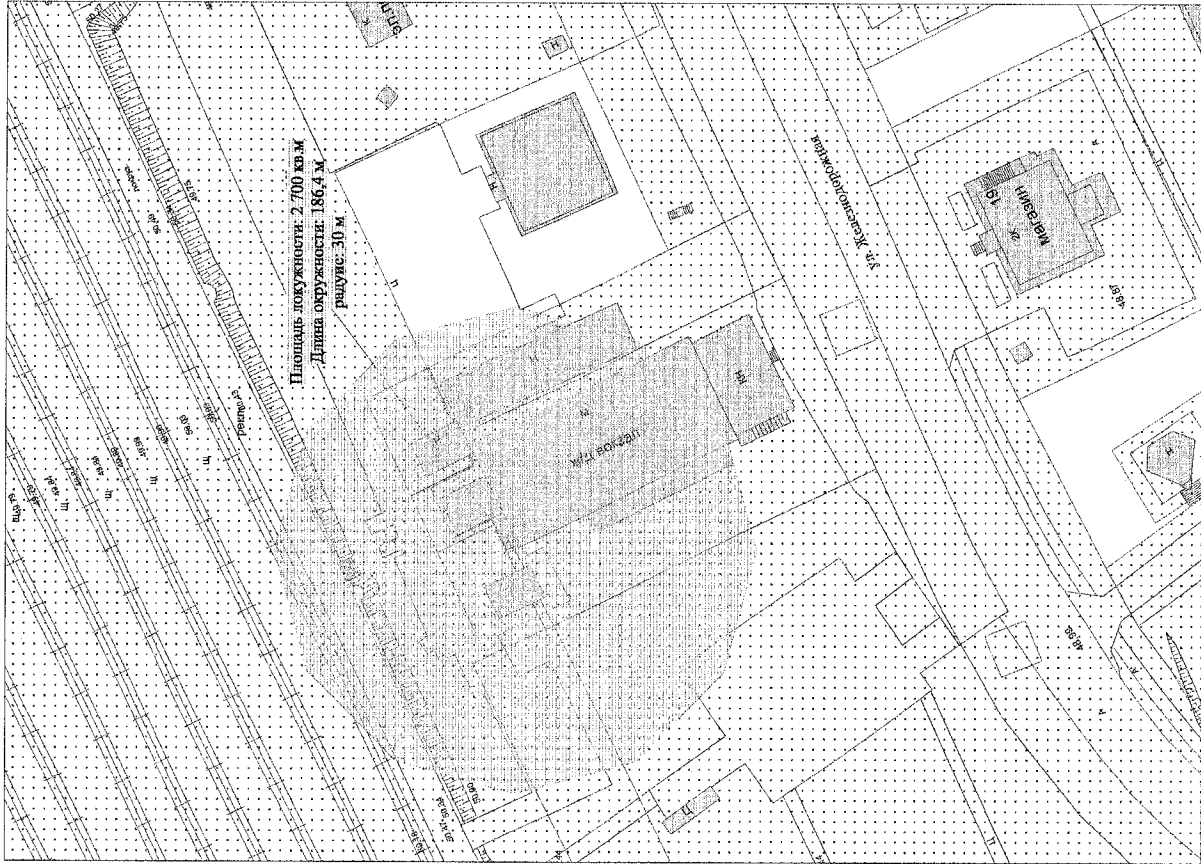
Схема № 81



Масштаб 1:1000

Условные обозначения: ○ - обозначение границ прилегающих территорий к объектам недвижимости, на которых не допускается розничная продажа алкогольной продукции и розничная продажа алкогольной продукции при оказании услуг общественного питания

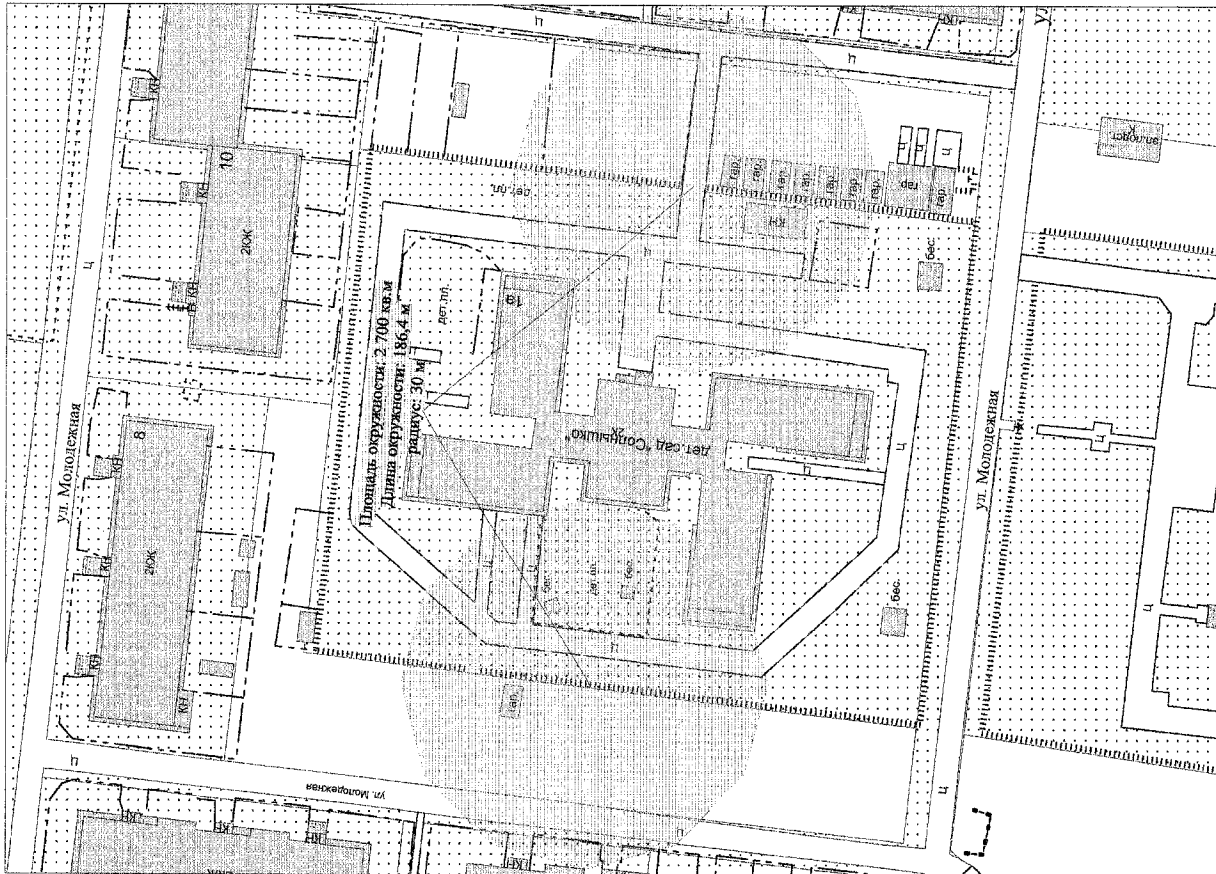
Схема № 82



Масштаб 1:600

Условные обозначения:
 □ - обозначение границ прилегающих территорий к объектам недвижимости,
 на которых не допускается розничная продажа алкогольной продукции и розничная
 продажа алкогольной продукции при оказании услуг общественного питания

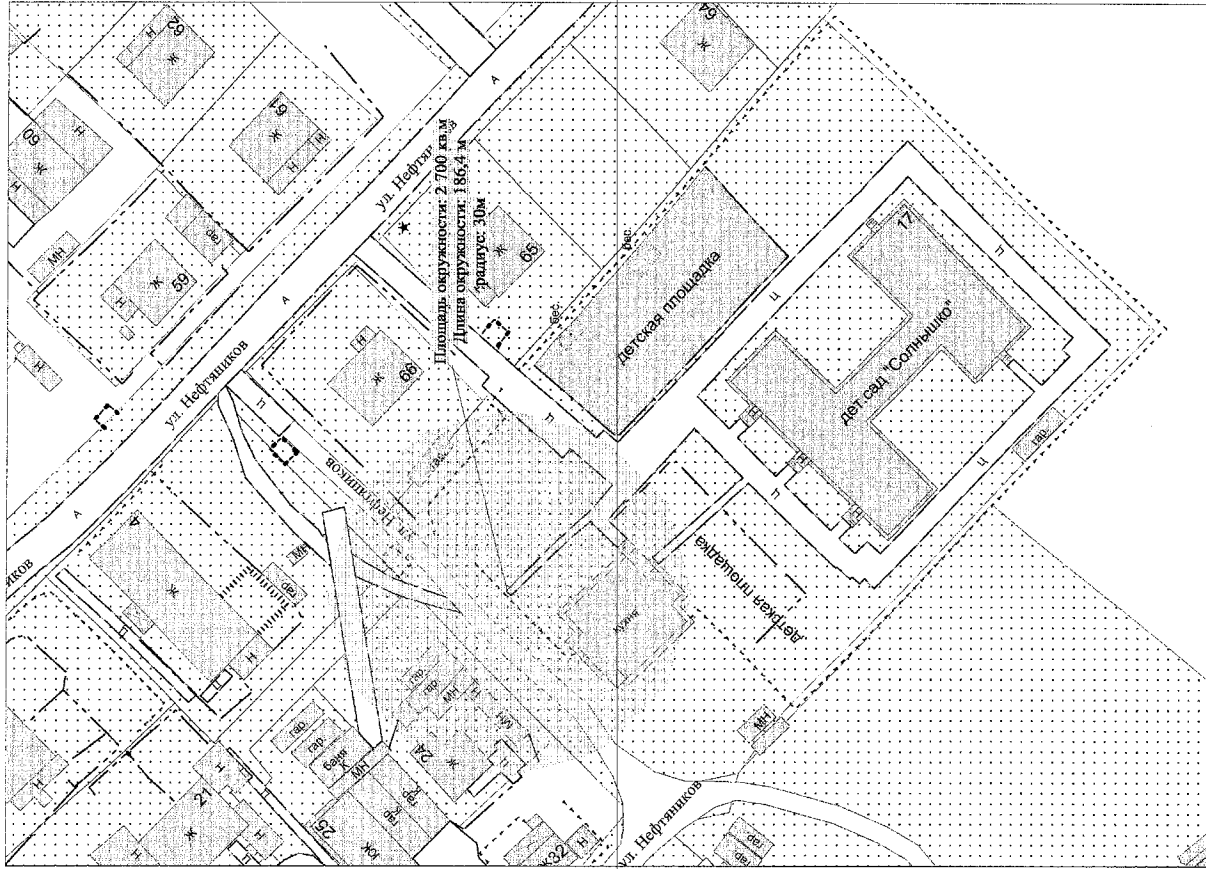
Схема № 83



Масштаб 1:800

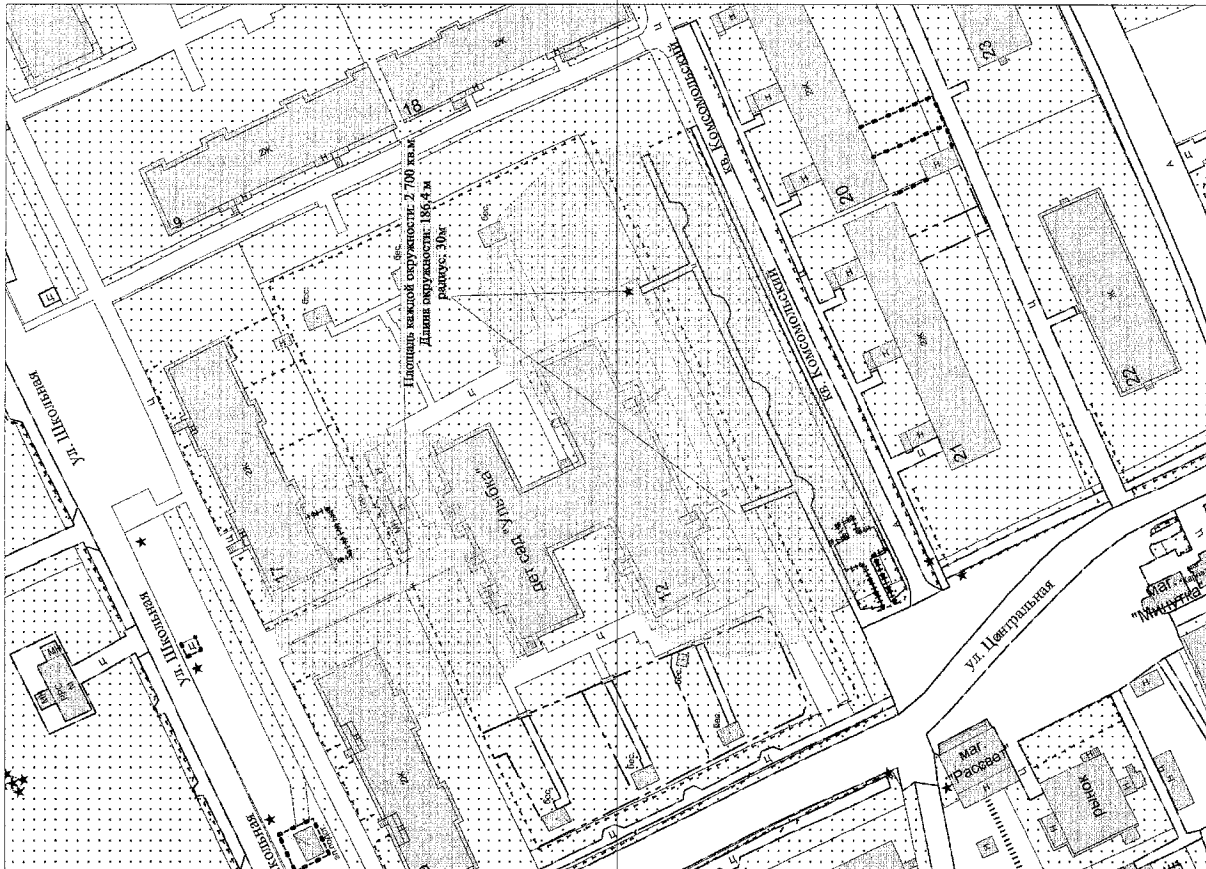
Условные обозначения:
 □ - обозначение границ прилегающих территорий к объектам недвижимости,
 на которых не допускается розничная продажа алкогольной продукции и розничная
 продажа алкогольной продукции при оказании услуг общественного питания

Схема № 84



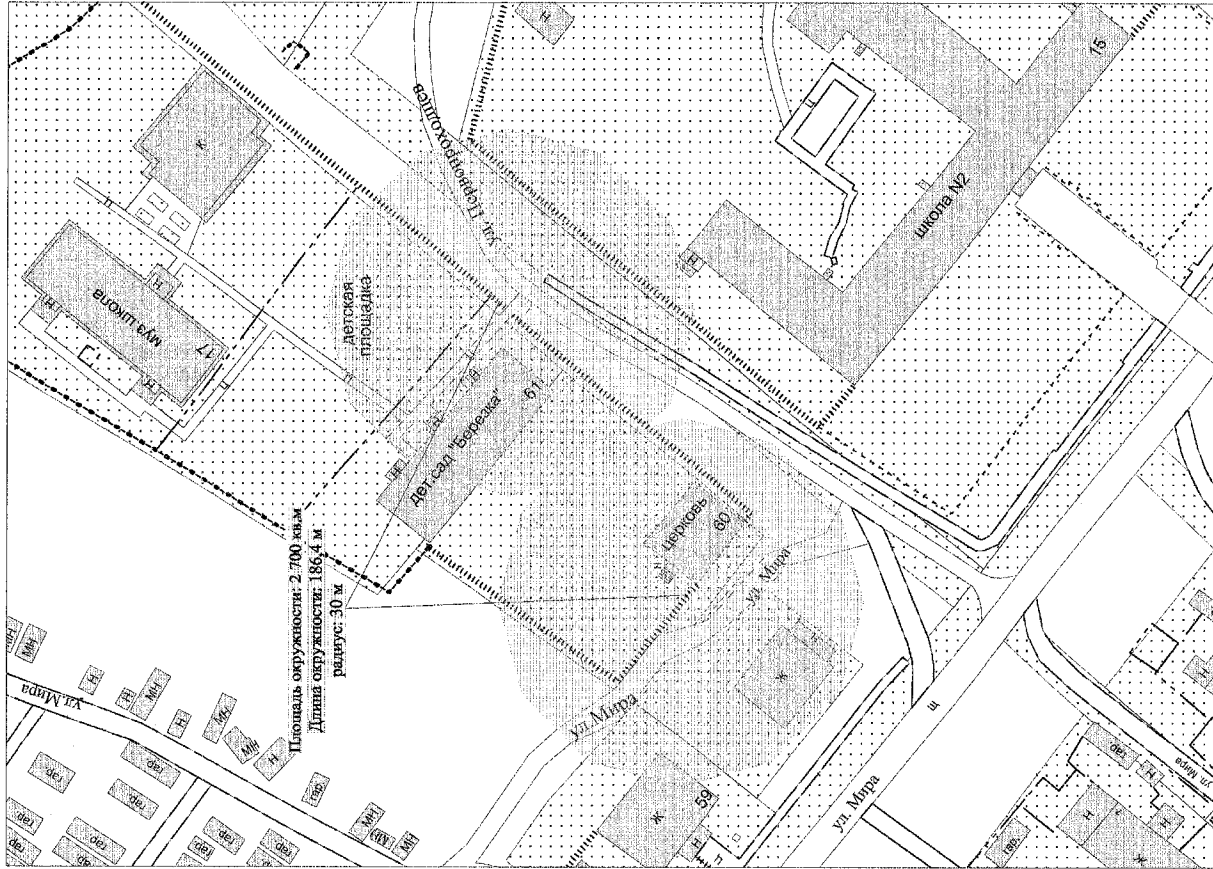
Масштаб 1:800

Схема № 85



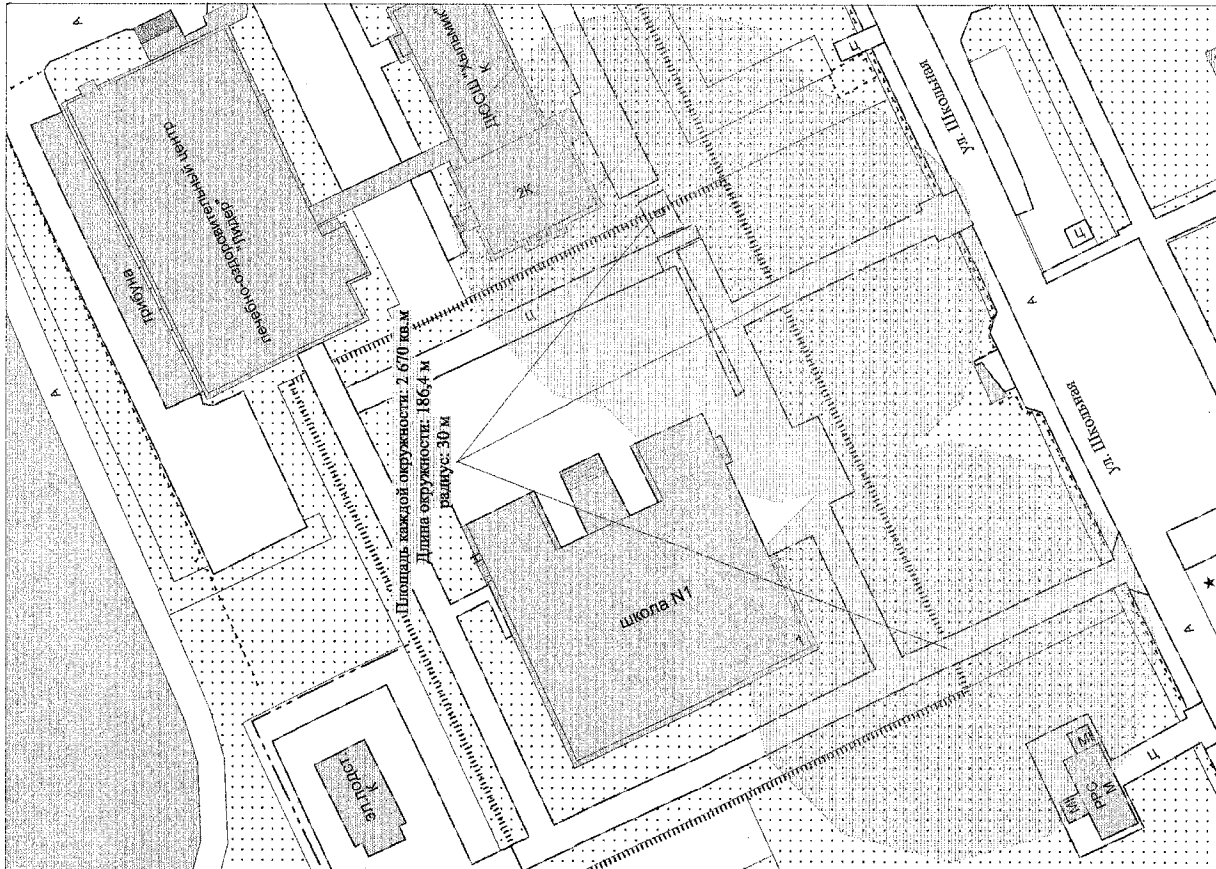
Масштаб 1:1000

Схема № 86



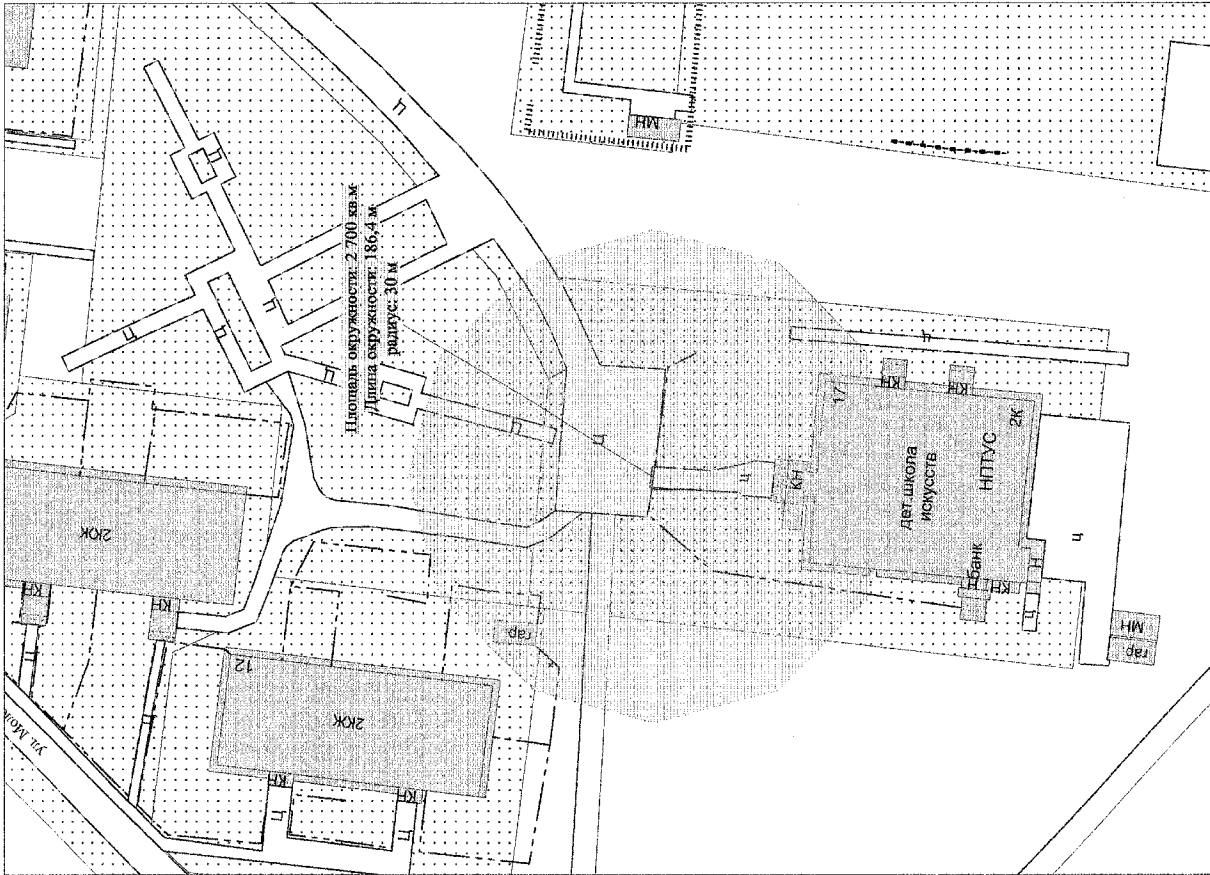
Условные обозначения:
 □ - обозначение границ прилегающих территорий к объектам недвижимости, на которых не допускается розничная продажа алкогольной продукции и розничная продажа алкогольной продукции при оказании услуг общественного питания

Схема № 87



Условные обозначения:
 □ - обозначение границ прилегающих территорий к объектам недвижимости, на которых не допускается розничная продажа алкогольной продукции и розничная продажа алкогольной продукции при оказании услуг общественного питания

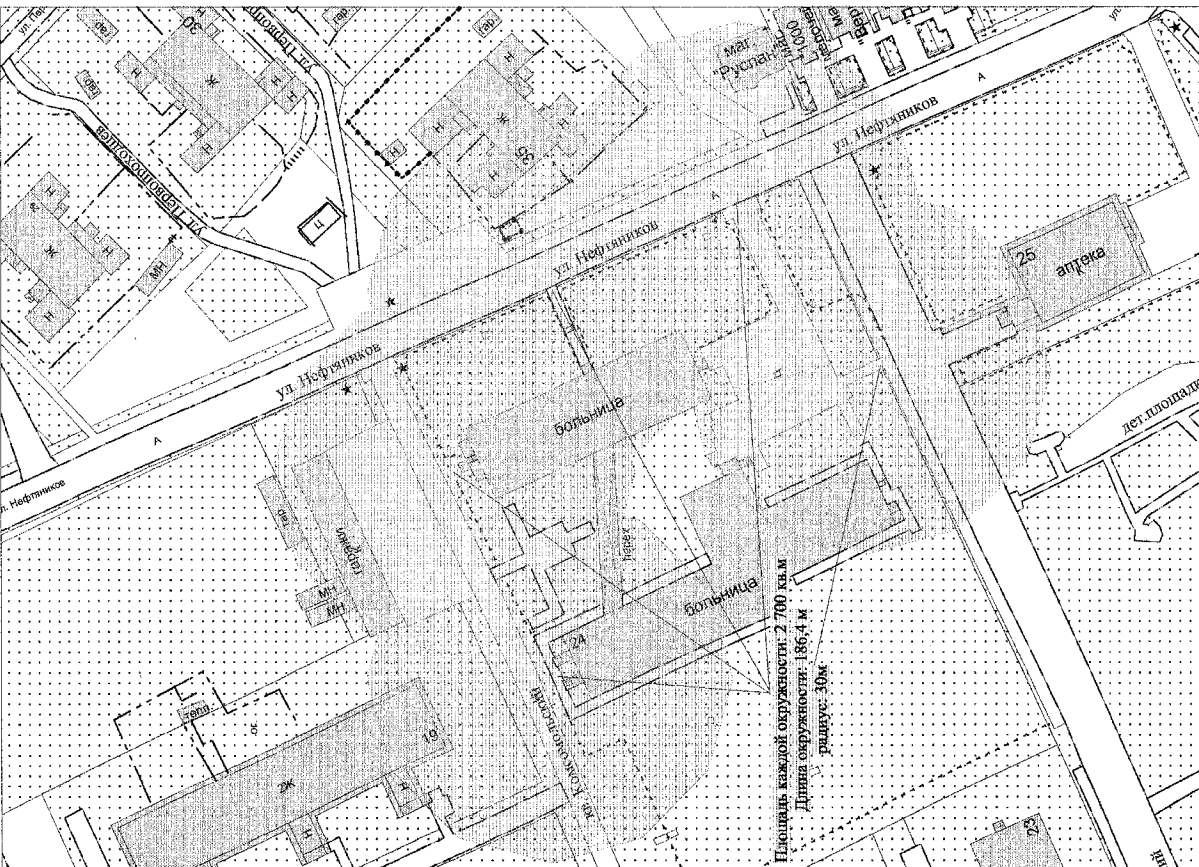
Схема № 90



Масштаб 1:600

Условные обозначения:
 □ - обозначение границ прилегающих территорий к объектам недвижимости, на которых не допускается розничная продажа алкогольной продукции и розничная продажа алкогольной продукции при оказании услуг общественного питания

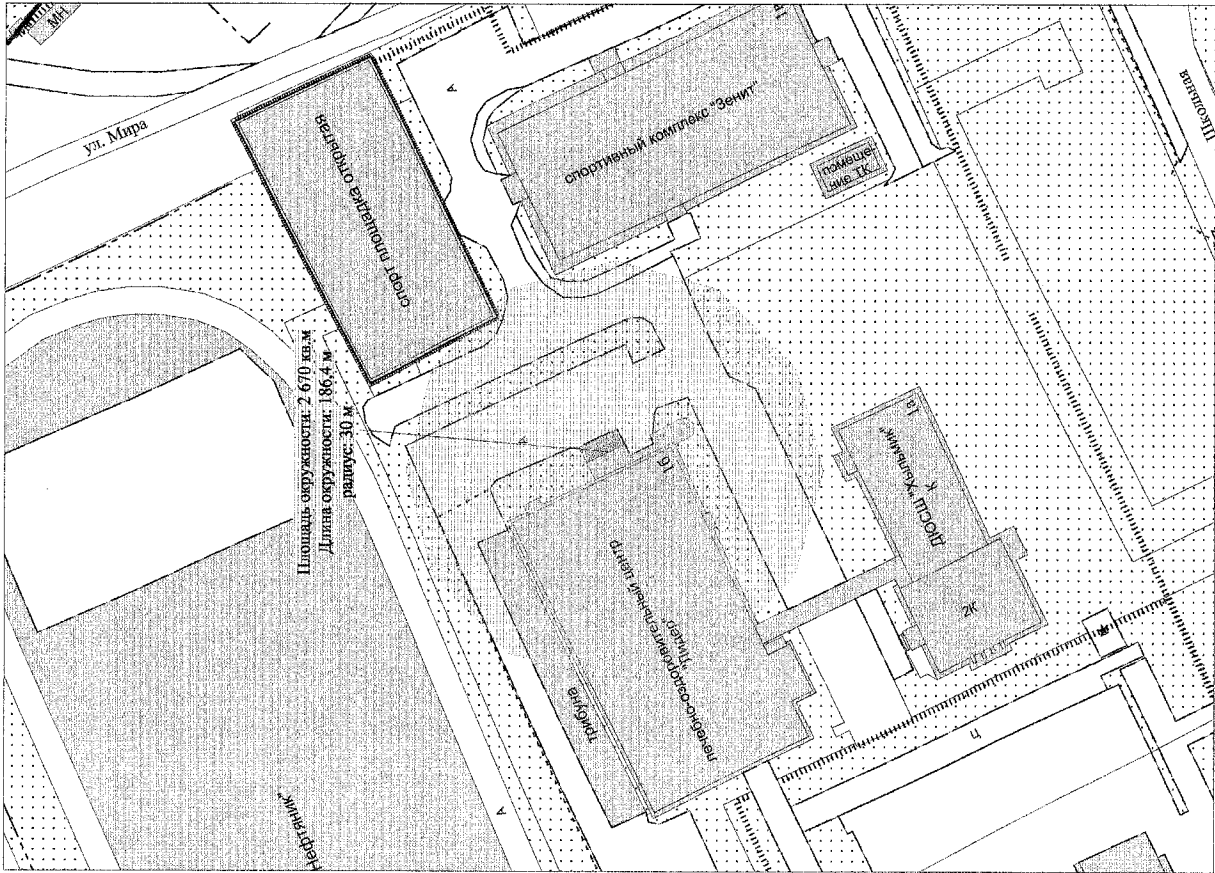
Схема № 91



Масштаб 1:800

Условные обозначения:
 □ - обозначение границ прилегающих территорий к объектам недвижимости, на которых не допускается розничная продажа алкогольной продукции и розничная продажа алкогольной продукции при оказании услуг общественного питания

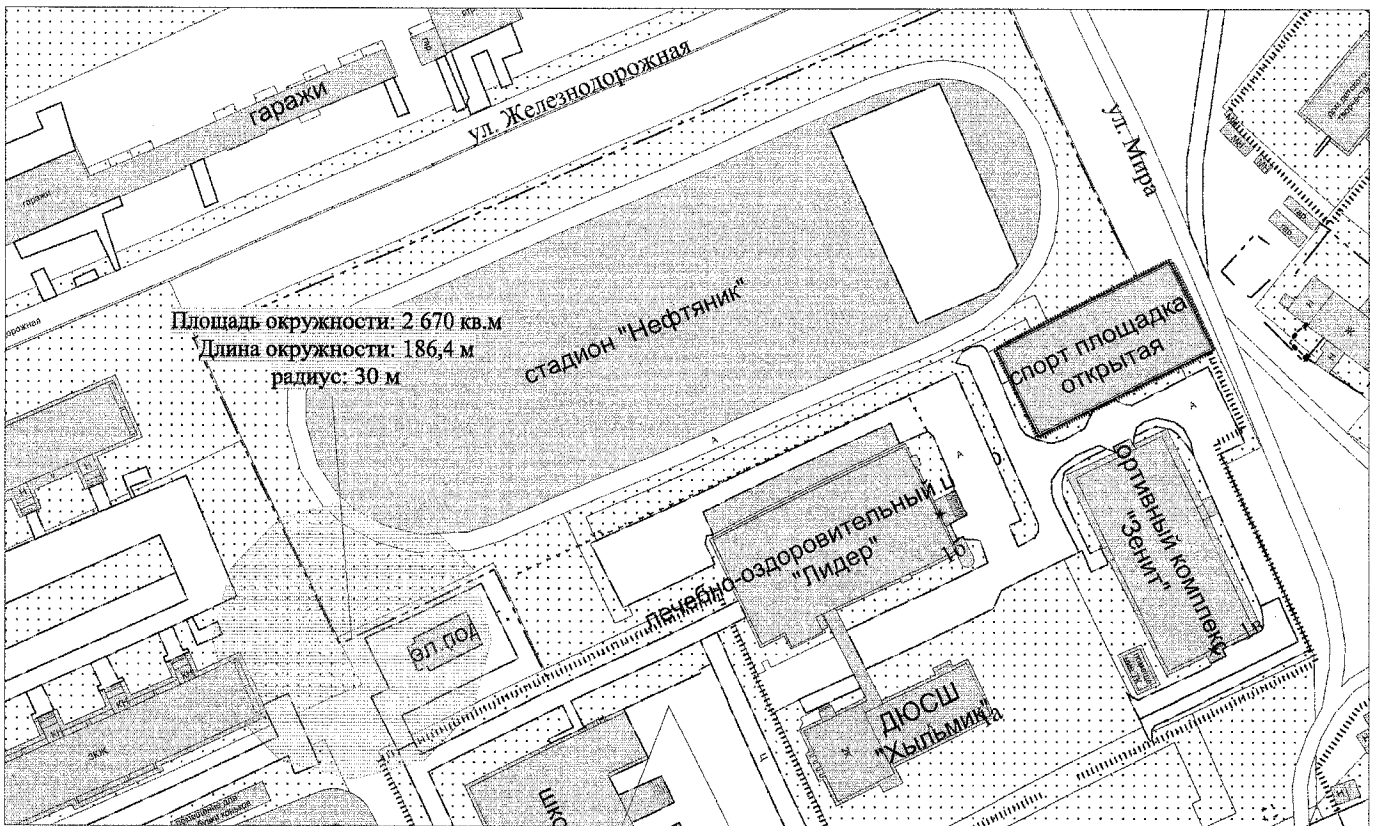
Схема № 94



Масштаб 1:700

Условные обозначения:
 ○ - обозначение границ прилегающих территорий к объектам недвижимости, на которых не допускается розничная продажа алкогольной продукции и розничная продажа алкогольной продукции при оказании услуг общественного питания

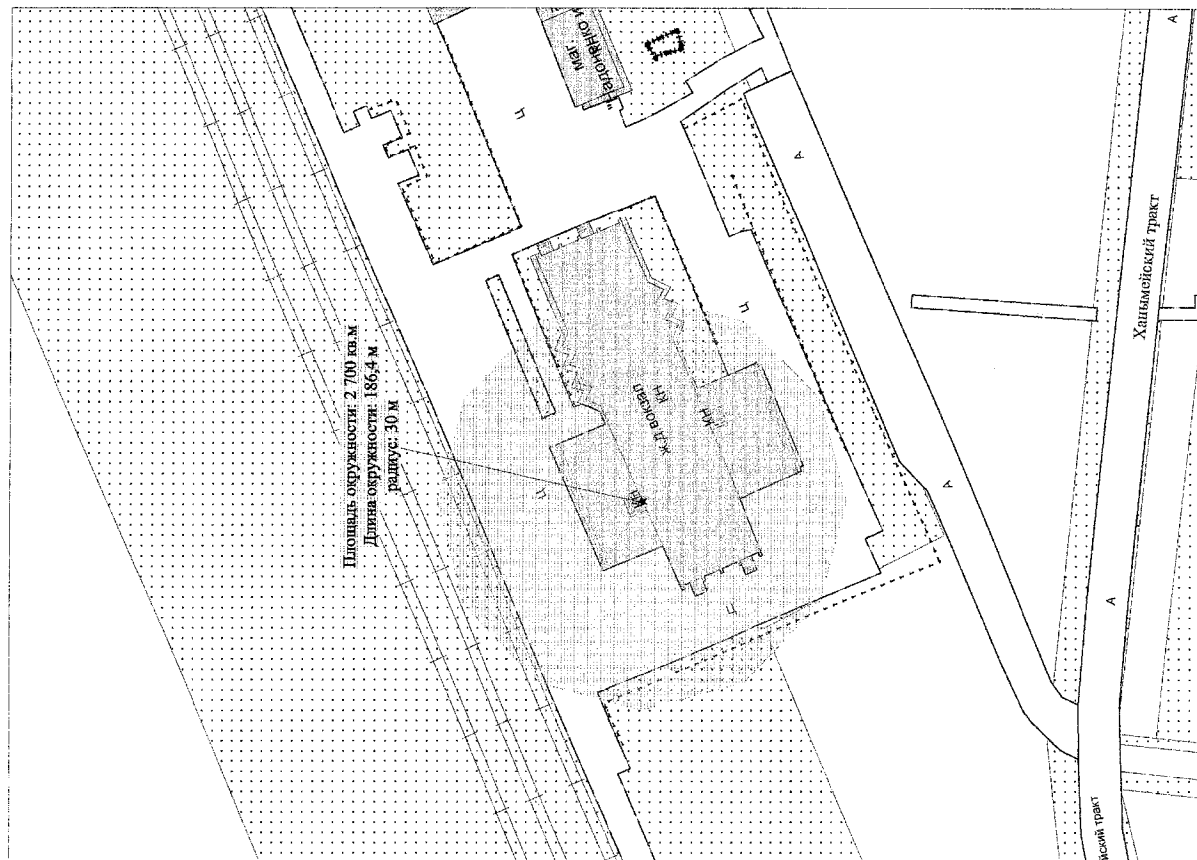
Схема № 95



Масштаб 1:1100

Условные обозначения: ○ - обозначение границ прилегающих территорий к объектам недвижимости, на которых не допускается розничная продажа алкогольной продукции и розничная продажа алкогольной продукции при оказании услуг общественного питания

Схема № 96

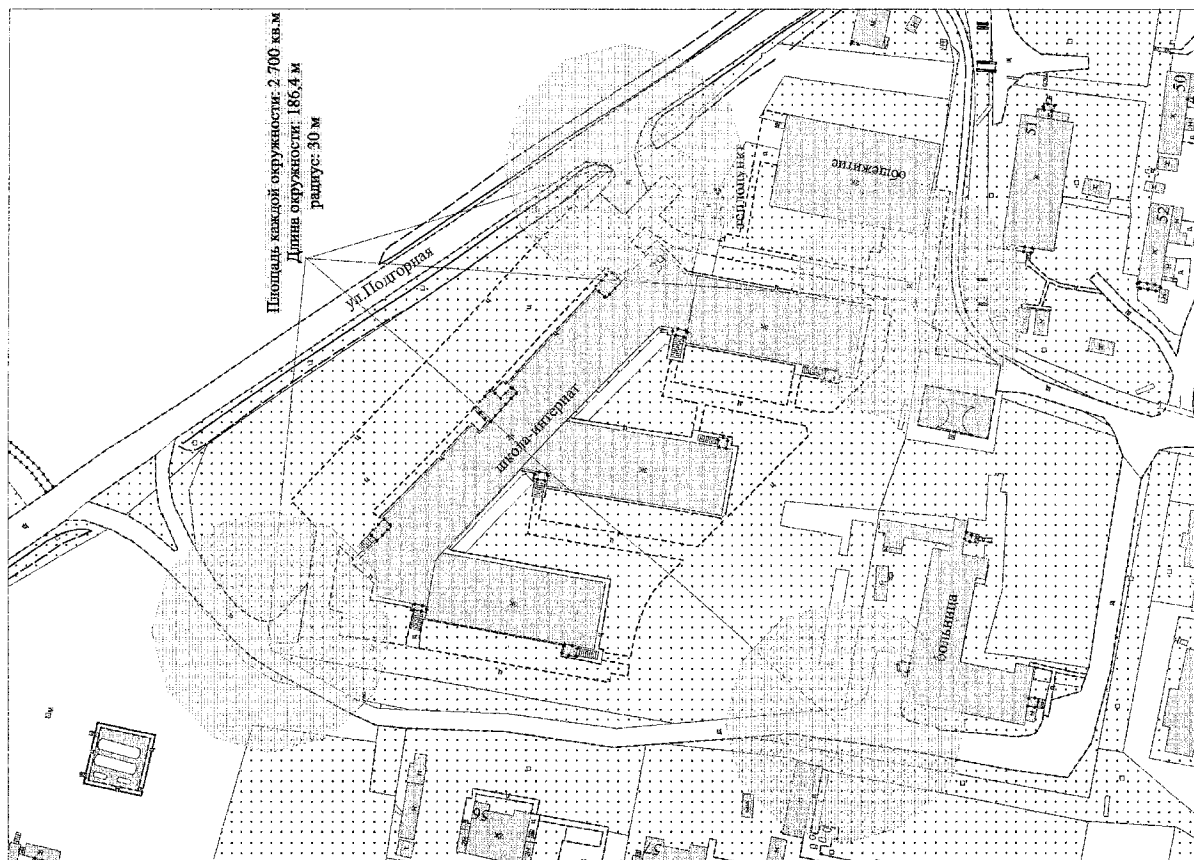


Масштаб 1:700

Условные обозначения:

□ - обозначение границ прилегающих территорий к объектам недвижимости, на которых не допускается розничная продажа алкогольной продукции и розничная продажа алкогольной продукции при оказании услуг общественного питания

Схема № 97



Масштаб 1:1200

Условные обозначения:

□ - обозначение границ прилегающих территорий к объектам недвижимости, на которых не допускается розничная продажа алкогольной продукции и розничная продажа алкогольной продукции при оказании услуг общественного питания

Схема № 100



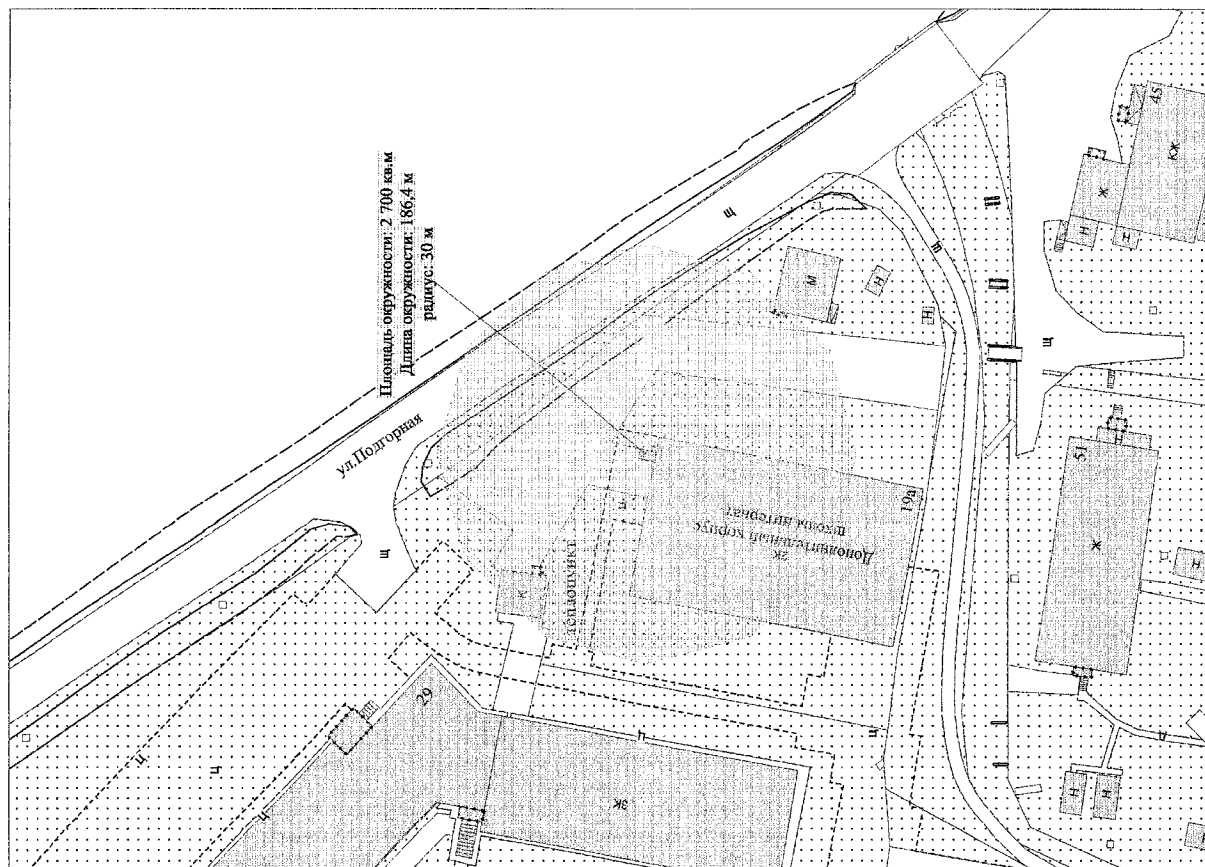
Масштаб 1:700

Условные обозначения:



- обозначение границ прилегающих территорий к объектам недвижимости, на которых не допускается розничная продажа алкогольной продукции и розничная продажа алкогольной продукции при оказании услуг общественного питания

Схема № 101



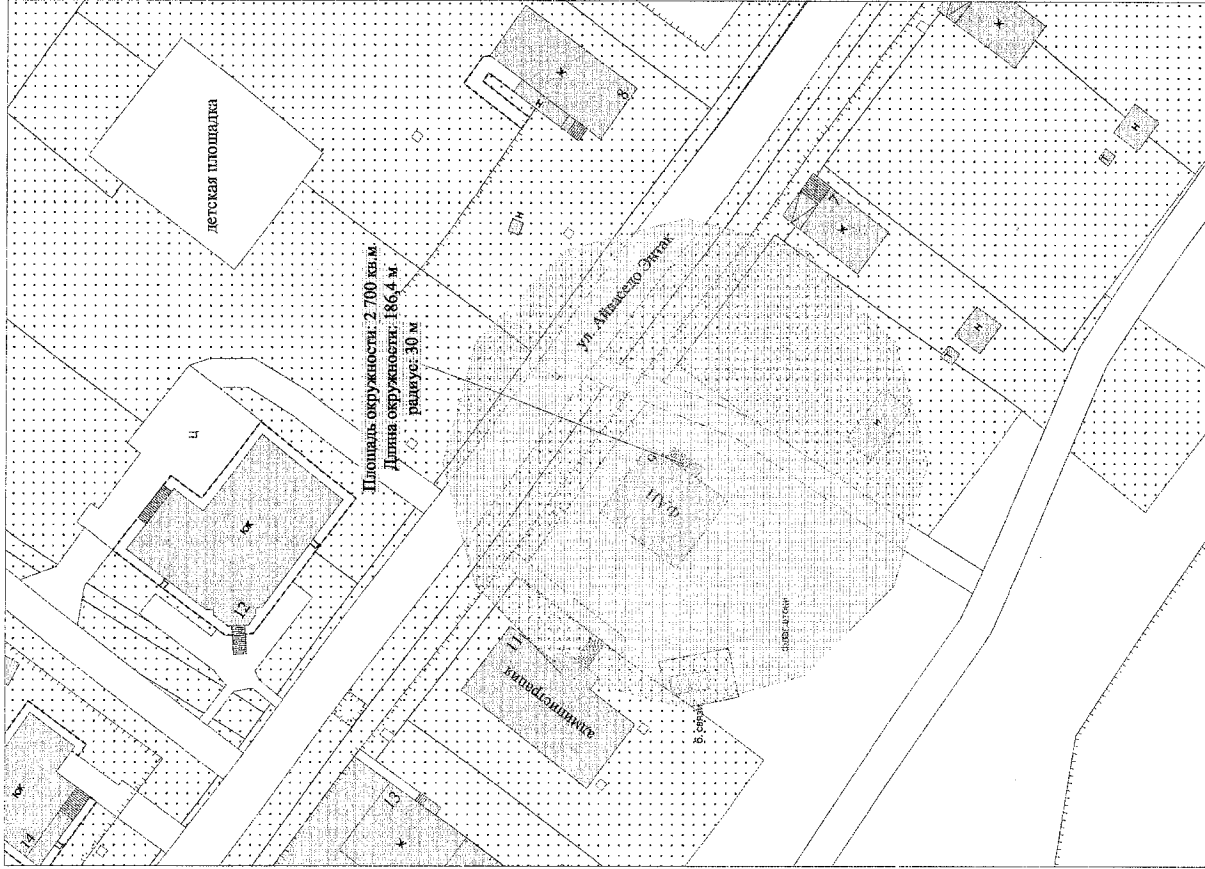
Масштаб 1:700

Условные обозначения:



- обозначение границ прилегающих территорий к объектам недвижимости, на которых не допускается розничная продажа алкогольной продукции и розничная продажа алкогольной продукции при оказании услуг общественного питания

Схема № 108

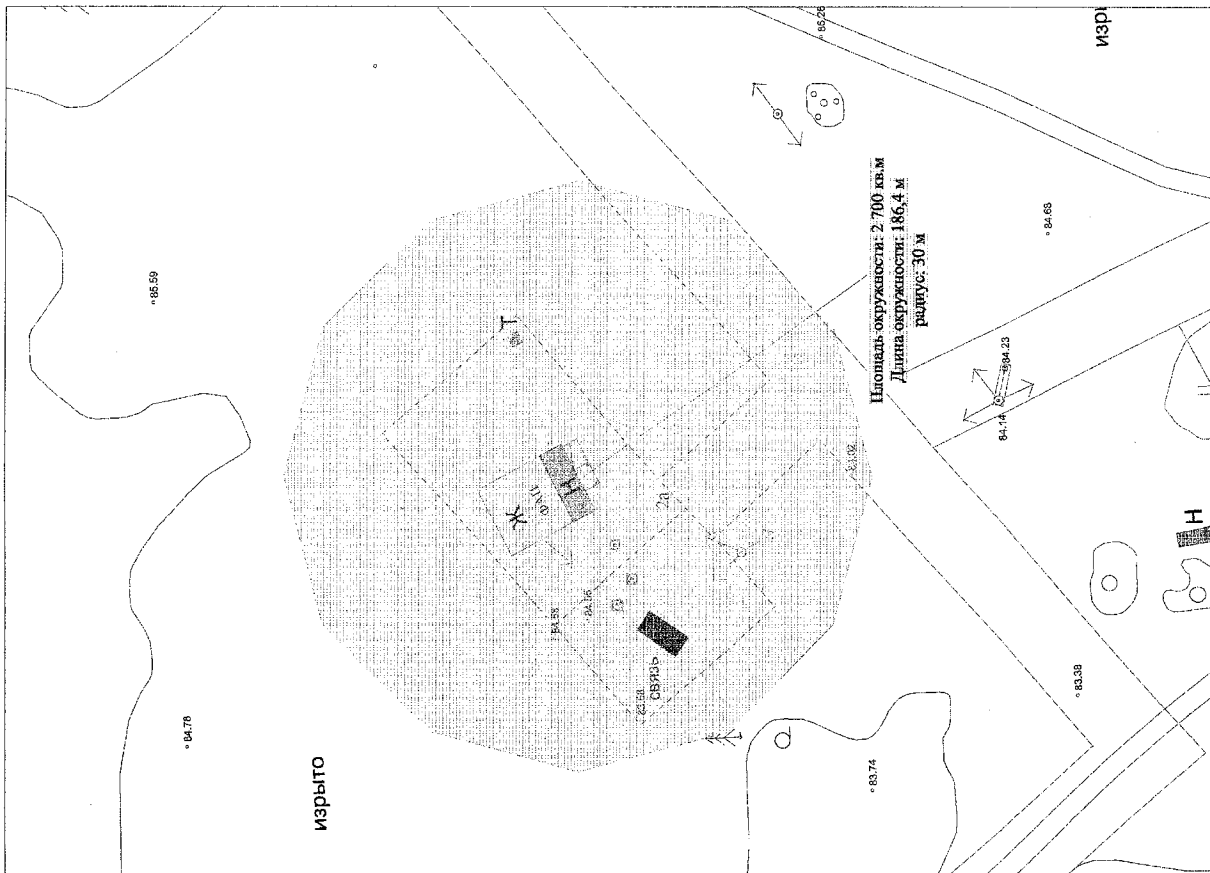


Масштаб 1:600

Условные обозначения:

- - обозначение границ прилегающих территорий к объектам недвижимости, на которых не допускается розничная продажа алкогольной продукции и розничная продажа алкогольной продукции при оказании услуг общественного питания

Схема № 109



Масштаб 1:500

Условные обозначения:

- - обозначение границ прилегающих территорий к объектам недвижимости, на которых не допускается розничная продажа алкогольной продукции и розничная продажа алкогольной продукции при оказании услуг общественного питания

**РАСПОРЯЖЕНИЕ
Администрации**

от 04 апреля 2018 г. № 171-РА г. Тарко-Сале
О ПРОВЕДЕНИИ АКЦИИ «ЧИСТЫЙ ГОРОД»
НА ТЕРРИТОРИИ МУНИЦИПАЛЬНОГО ОБРАЗОВАНИЯ
ГОРОД ТАРКО-САЛЕ

В целях улучшения внешнего облика города, обеспечения безопасных условий и комфортности среды проживания, соблюдения чистоты и наведения порядка на улицах, площадях и скверах города Тарко-Сале, в связи с подготовкой праздничных мероприятий, посвященных 73-й годовщине Победы в Великой Отечественной войне 1941 - 1945 годов

1. Объявить с 4 мая 2018 года по 1 июня 2018 года акцию «Чистый город» на территории муниципального образования город Тарко-Сале (далее – акция).

2. В период проведения акции установить единое санитарное время по уборке территорий города Тарко-Сале – каждая пятница с 14-00 до 18-00 часов (по местному времени).

3. В целях проведения санитарной уборки территорий города Тарко-Сале утвердить перечень территорий города, закрепленных за организациями, предприятиями, учреждениями независимо от форм собственности и принадлежности, индивидуальными предпринимателями, осуществляющими деятельность на территории муниципального образования город Тарко-Сале (далее – организации), согласно приложению к настоящему распоряжению.

4. Рекомендовать руководителям организаций 4 мая 2018 года провести уборку закрепленных территорий в связи с подготовкой праздничных мероприятий, посвященных 73-й годовщине Победы в Великой Отечественной войне 1941 - 1945 годов.

5. Рекомендовать руководителям организаций провести уборку закрепленных территорий города и предусмотреть обеспечение работников необходимым инвентарем.

6. Рекомендовать руководителям организаций в границах земельных участков, предоставленных на праве аренды, бессрочного пользования, принадлежащих на праве собственности (далее – территория организации):

6.1. Организовать проведение уборки территории организации и предусмотреть обеспечение работников необходимым инвентарем;

6.2. Провести ремонтные работы ограждений, скамеек, вазонов, расположенных на территориях организаций;

6.3. Провести работы по восстановлению автостоянок, парковочных мест, расположенных на территории организации;

6.4. Установить урны на территории организации.

7. В период проведения акции каждую пятницу с 14-00 до 18-00 организовать своевременный сбор и вывоз мусора с убираемых территорий города, назначить ответственных за сбор и вывоз мусора директора муниципального казенного учреждения «Управление городского хозяйства» П.Н. Егурнова, руководителей организаций.

8. Контроль за санитарным состоянием придомовой территории жилищного фонда возложить на руководителей управляющих организаций и председателей товариществ собственников жилья.

9. Управлению информационно-аналитических исследований и связей с общественностью Администрации Пуровского района (И.С. Аракелова) разместить настоящее распоряжение на официальном сайте муниципального образования Пуровский район.

10. Опубликовать настоящее распоряжение в Пуровской районной муниципальной общественно-политической газете «Северный луч».

11. Контроль исполнения настоящего распоряжения возложить на первого заместителя Главы Администрации рай-

она по социально-экономическому развитию района Е.Н. Мезенцева.

Глава района А.Н. НЕСТЕРУК

**ПРИЛОЖЕНИЕ
УТВЕРЖДЕН**

распоряжением Администрации района
от 04 апреля 2018 г. № 171-РА

Перечень территорий города, закрепленных за организациями, предприятиями, учреждениями независимо от форм собственности и принадлежности, индивидуальными предпринимателями, осуществляющими деятельность на территории муниципального образования город Тарко-Сале

№ п/п	Границы убираемой территории	Исполнитель
1	2	3
1	ул. Республики (от монументально-художественной композиции "Людка" до пересечения с ул. Клубная)	Отдел города Тарко-Сале ГБУ "Ноябрьский центр ветеринарии"
2	ул. Республики (от перекрестка улиц: Клубная до улицы Ленина)	МБУК "Пуровский районный историко-краеведческий музей" Управление социальной политики Администрации Пуровского района
3	ул. Республики (от пересечения улиц: Республики - Совхозной до дома № 48 ул. Республики, четная сторона)	АО "Пурсвязь" магазин "Вавилон" магазин "Отгима" ГБПОУ ЯНАО "Тарко-Салинский профессиональный колледж"
4	ул. Республики (от пересечения улиц: Республики - Совхозной до школы №2 ул. Республики, нечетная сторона)	Пуровский ЦКТО Новоуренгойского РУС ЯНФ ПОАО "Ростелеком" магазин "Дельта" ООО "Совхоз Верхне-Пуровский", магазин "Соболь" МБДОУ "Детский сад общеразвивающего вида "Елочка" ОПС Тарко-Сале Ноябрьский почтамт
5	ул. Республики (от дома № 48 ул. Республики до магазина "Детский рай")	Отдел по вопросам миграции ОМВД России по Пуровскому району
6	ул. Республики (от дома № 41 по ул. Республики до д. № 45 по ул. Республики и вдоль забора школы по ул. Тарасова до д. №11а)	МБОУ "Средняя общеобразовательная школа № 2" г. Тарко-Сале
7	ул. Республики (территория магазина "Детский рай" + стоянка)	магазин "Детский рай"
8	ул. Республики (территория, прилегающая к д. № 45 по ул. Республики)	магазин "Шторы" арендодатель аптека "Здоровье" арендодатель магазин "Бешкек" арендодатель
9	Сквер по ул. Республики (с торца дома № 14 по ул. Ленина)	Пуровская районная общественная организация ветеранов (пенсионеров) войны, труда, Вооруженных сил и правоохранительных органов
10	Памятник воинам-освободителям	МБУК "ДК "Юбилейный"
11	Набережная Саргина (от монументально-художественной композиции "Людка" до здания ОАО "Пургеофлот")	ГБУ ЯНАО "Центр социального обслуживания населения в МО Пуровский район" АО "Тюменская энергосбытовая компания"
12	ул. Клубная (от д. № 5 до пересечения с ул. Республики д. № 13)	МКУ "Дирекция по обслуживанию деятельности органов местного самоуправления Пуровского района"
13	Территория + стоянка для автотранспорта по ул. Первомайская д. 22а	Управляющая компания ООО "Жилкомфорт"
14	ул. Клубная, ул. Гидромеханизаторов	ОМВД России по Пуровскому району магазин "Ивушка" магазин "Авто-звук" магазин "Хлебный" Пуровское Райпо магазин "Ямаха"
15	ул. Газпромовская	Администрация Пуровского района Управление культуры Администрации Пуровского района магазин "LG" Департамент образования Администрации Пуровского района
16	ул. Труда (от пересечения с ул. Газпромовская – ул. Труда до дома № 17 ул. Труда)	МБУК "Пуровский районный центр национальных культур" ООО "Ямал Софт 2003" магазин "Пассаж" ООО "Альфа-Сургут" магазин "Красное и белое" (ул. Труда) ТД "Байкал"
17	ул. Труда (прилегающая территория к дому № 4)	кафе "Арагви"
18	ул. Труда (прилегающая территория к дому № 28)	Торговый Дом "Скорпион"

19	от проходной предприятия ООО "Пур-рыба" до магазина "Пассаж"	ООО "Пур-рыба"
20	ул. Ленина (от здания офиса МУП "Аэропорт Тарко-Сале" до перекрестка с ул. Республики, нечётная сторона)	ГУП ЯНАО "Аэропорт Тарко-Сале" МК ДОО "Детский сад "Солнышко" ул. Ленина д. № 19 арендодатель магазин "Камелия"
	ул. Ленина (от здания офиса МУП "Аэропорт Тарко-Сале" до перекрестка с ул. Республики, чётная сторона)	магазин "Глюбус" магазин "Гурман"
		МБДОУ "Детский сад общеразвивающего вида "Белочка" Тарко-Салинский центр ОВД филиала "Аэронавигация Севера Сибири"
22	ул. Ленина (площадь перед кафе "Центурион")	кафе "Центурион"
23	ул. Лесная	ГКУ ЯНАО Центр занятости населения города Тарко-Сале
24	ул. Ленина (от перекрестка улиц Республики - Ленина до гостиницы "Вынгапур")	магазин "Чинар"
		МБУ "Редакция Пуровской районной муниципальной общественно-политической газеты "Северный Луч"
25	ул. Набережная (от гостиницы "Вынгапур" до пересечения с ул. Набережной Саргина)	Управление по физической культуре и спорту Администрации Пуровского района Управление молодежной политики и туризма Администрации Пуровского района
26	ул. Ленина (от ул. Геологов до дома № 5 ул. Ленина), больничный городок, лесной массив больничного городка	ГБУЗ ЯНАО "Тарко-Салинская центральная районная больница"
		аптека "Здоровье"
27	ул. Совхозная, ул. Республики (от светофора на перекрестке с ул. Ленина до дома № 34 а ул. Республики, включительно)	магазин "Канцлер"
		магазин "Овоши"
		магазины "Продукты", "Хлебный"
		ООО "Совхоз Верхне-Пуровский"
28	ул. Геофизиков	кафе "Узбекская кухня "Восток"
		магазин "Перекресток" ("Геофизик")
		продуктовый магазин
		магазин "Кама"
29	ул. Ненецкая	ООО "Пуровский центр недвижимости"
30	ул. Тарасова дома № № 7, 9, 11, 11в, 13, 13а	ОВО по Пуровскому району - филиал ФГКУ УВО ВНГ России по Ямало-Ненецкому автономному округу Отделение лицензионно-разрешительной работы (ОМВД России по Пуровскому району)
31	ул. Тарасова д. № 8 (территория, прилегающая к магазину)	Торговый Дом "Гулливер" филиал АО "Ямалкомунэнерго" в Пуровском районе "Тепло" магазин "Апельсин" арендодатель Торговый Дом "Мираж" ТС "Красное и белое" магазин "Метелица" магазин "Надежда" ул. Тарасова, 11г арендодатель - Стрымбану Любовь Федоровна магазин "Парфюм Лидер" магазин "Магнолия"
32	ул. Тарасова (от д. №3 по ул. Тарасова до дома № 17)	магазин "Мир Детства"
		магазин "Центр-обуви+" арендодатель магазин "Оптим" ТД "Фортуна"
		магазин "1000 мелочей"
		магазин детских товаров "Премьера" магазин "Таёжный" ул. Тарасова, 23 арендодатель
33	ул. Тарасова д. № 10 "а" (территория, прилегающая к магазину)	магазин "Мир Детства"
34	ул. Тарасова д. 16 "а" (территория магазина)	магазин "Центр-обуви+" арендодатель магазин "Оптим" ТД "Фортуна"
		магазин "1000 мелочей"
35	ул. Тарасова (от перекрестка ул. Геологов - ул. Тарасова до д. № 1 по ул. Губкина)	магазин детских товаров "Премьера" магазин "Таёжный" ул. Тарасова, 23 арендодатель
36	ул. Геологов (от дома № 17 ул. Тарасова до поворота на поликлинику)	МКУ "Управление городского хозяйства"
37	ул. Геологов (территория магазина+стоянка)	магазин "Старатели" аптека "Здоровье+"
		Мир мебели (Мебельный магазин)
38	ул. Геологов (от дома № 17 ул. Тарасова до ДШИ им. И.О. Дунаевского)	Управление осуществления надзора по Пуровскому району, г. Губкинский и Красноселькупскому району службы Госстройнадзора ЯНАО
39	ул. Геологов (территория, прилегающая к д. № 8, и проезжая часть возле д. № № 17, 15, 13"а" ул. Тарасова)	Департамент транспорта, связи и систем жизнеобеспечения Администрации Пуровского района
40	ул. Геологов (прилегающая территория к д. № 6) + проезд от д. № № 2, 3, 4, 5, 7 "а" ул. Геологов	ОАО "Таркосалинская Нефтегазоразведочная Экспедиция по Испытанию Скважин" Управляющая компания ООО "Недвижимость Тарко-Сале" Управляющая компания ООО "Лидер"
		МБУ ДО "Детская школа искусств им. И.О. Дунаевского"
41	от перекрестка ул. Ленина - ул. Геологов до магазина "Олимпик"	кулинария "Улача" магазин "Олимпик"
42	от перекрестка ул. Ленина - ул. Геологов, ул. Мезенцева (до магазина "Александровский")	МАУ ДО Пуровская районная СДЮСШОР "АВАНГАРД"
43	ул. Первая речка (от дома № 4 мкр. Советский до магазина "Александровский")	МКУ "Управление по развитию агропромышленного комплекса Пуровского района"
		Управление природно-ресурсного регулирования Администрации Пуровского района
44	мкр. Комсомольский (от д. № 1 до д. № 13)	Территориальный отдел Управления Роспотребнадзора по Ямало-Ненецкому автономному округу в Пуровском, Красноселькупском районах филиал ФБУЗ "Центр гигиены и эпидемиологии в ЯНАО в Пуровском, Красноселькупском районах"

45	ул. Набережная Саргина (от проходной ОАО "Пургеофлот" до пересечения ул. Н.Саргина - ул. Мезенцева - ул. Геологов)	ОАО "Пургеофлот"
		Управляющая компания ООО "Прометей"
46	мкр. Молодежный	Благовестие (Церковь евангельских христиан-баптистов) МБДОУ "Детский сад комбинированного вида "Брусничка"
47	ул. Геологов (от д. № 11 по ул. Геологов до магазина "Старатель")	филиал АО "ЕРИЦ ЯНАО" в Пуровском районе
48	ул. Мезенцева (от д. № 23 "а" мкр. Советский до пересечения с ул. Мира)	филиал АО "Распределительная сетевая компания Ямала" в Пуровском районе
49	ул. Мезенцева (от д. № 24 мкр. Геолог до магазина "Тополь")	ООО "Инновационные Технологии"
50	ул. Мезенцева (от здания офиса Лесхоза до пересечения с улиц Мира)	магазин "Лазер" продуктовый магазин "Тополь" ООО "Тонус" аптека "Здоровья" Таркосалинский Лесхоз - филиал ОАУ "Леса Ямала"
		салон красоты "Венера" магазин "Дали"
		ДО 002/1010 Газпромбанк (АО) филиала Банка в городе Новый Уренгой ООО "Здоровье" здание аптеки по адресу: ул. Победы 19/1
		магазин "Аквариум" магазин "Мари"
51	ул. Мезенцева (от здания офиса Пенсионного фонда до пересечения с улиц Мира)	Государственное Учреждение - Управление Пенсионного фонда РФ в Пуровском районе ЯНАО Кафе "Фишка" (бывший "Апшерон") магазин "Лазер" промышленный ООО "НоваяТЭКЭнерго"
		магазин "Лазер" промышленный
		магазин "Лазер"
		магазин "Ромашка" ООО "Фармамед" - аптека
52	от магазина "Лазер (промышленный)" до здания налоговой инспекции	ООО "НоваяТЭКЭнерго"
53	ул. Губкина	магазин "Лазер"
		магазин "Ромашка" ООО "Фармамед" - аптека
54	ул. Губкина (территория и стоянка торгового дома "Сакта")	ТД "Сакта"
55	ул. Мира (от перекрестка улиц Мира - Губкина - 50 лет Ямала до развлекательного молодежного центра "Апельсин")	ТД "Дружба" МАУ "КСК "Геолог"
		Пуровский районный суд ЯНАО
56	ул. Мира (от перекрестка улиц Мира - Губкина - 50 лет Ямала до дома № 2 ул. Победы)	гостиница "Геолоур" МАДОУ "Центр развития ребенка - детский сад "Радуга" МБУК "РДК "Геолог"
		МБОУ "Средняя общеобразовательная школа № 1" г. Тарко-Сале Пуровского района аптека "Живика"
57	ул. Мира (от дома № 2 ул. Победы до улицы Мезенцева)	магазин "Рассвет"
58	ул. Мира (от РМЦ "Апельсин" до улицы Мезенцева)	муниципальное автономное учреждение "Районный молодежный центр" муниципальное казенное учреждение "Пуровская телерадиокомпания "Луч"
		Гигабайт+, компьютерный салон ООО "Интелком С" магазин "220 Вольт" Александровский, магазин автозапчастей
59	мкр. Советский территория возле д. № 23 "а" и д. № 25 "а"	Департамент строительства, архитектуры и жилищной политики Администрации Пуровского района
60	мкр. Советский (проезжая часть от д. № 15 до л. № 23 мкр. Советский)	ООО "Бонус" Магазин "Лариса"
61	мкр. Советский (прилегающая территория к д. № 11 "б" мкр. Советский)	операционный офис "Промсвязьбанк" город Тарко-Сале
		ООО "Пуровская компания общественного питания и торговли" ТС "Красное и белое" магазин "Абсолют"
62	ул. Победы (от дома № 14 "а" до дома № 8 ул. Мира)	ГБУЗ ЯНАО "Таркосалинская центральная районная больница" Детская поликлиника дополнительный офис №37 "Тарко-Салинский" ПАО "Запсибкомбанк" Пуровский филиал ГУП ЯНАО "Окружной центр технической инвентаризации"
		МБУ "Центр Развития Туризма"
63	ул. Победы (от дома № 14 "а" до дома № 8 ул. Мира)	Межрайонная инспекция Федеральной налоговой службы № 3 по ЯНАО
		ООО "Мегалопис"
64	территория и стоянка перед детской поликлиникой	МУП "Дорожно-Строительное Управление"
65	мкр. Советский (от ул. Мира до стадиона)	Торговый Дом "Север"
66	мкр. Советский (вдоль домов № 4, 6, 7, 8, 26 мкр. Советский)	Федеральное государственное казенное учреждение "11 ПЧ федеральная противопожарная служба по Ямало-Ненецкому автономному округу" Федеральное казенное учреждение "8 отряд федеральной противопожарной службы Государственной противопожарной службы по Ямало-Ненецкому автономному округу (договорной)" магазин "Лидия" магазин "Февраль"
		магазин "Уралочка" ул. Таёжная, 3, корп. "б" арендодатель - Муртузалиев Богдан Магомедович Отряд противопожарной службы ЯНАО по Пуровскому району - филиал ГКУ ПС ЯНАО
67	ул. 50 лет Ямала (от БПК до ул. Таёжная - ул. Промышленная)	
68	площадь перед городской баней	
69	ул. 50 лет Ямала (от БПК до ул. Таёжная - ул. Промышленная)	
70	ул. Таёжная д. 25-а (площадь ТД "Север")	
71	ул. Таёжная	

72	ул. Молодежная	прокуратура Пуровского района
73	Проезд от ул. Юбилейная к ул. Губкина	ЗАО "Тернефтегаз"
74	переезд Аэрологический	МБОУ ДО "Дом детского творчества" города Тарко-Сале Военный комиссариат г. Губкинский, Пуровского и Красноселькупского районов ЯНАО столовая "Славянка", Роллы "Токио"
75	ул. Анны Пантелеевой (от ул. Тарасова до переулка Снежный)	МБДОУ "Детский сад комбинированного вида "Буратино"
		Департамент имущественных и земельных отношений Администрации Пуровского района
76	ул. Юбилейная (от гостиницы "Юбилейная" до улицы Анны Пантелеевой)	ООО "НОВАТЭК-ТАРКОСАЛЕНЕФТЕГАЗ"
		кафе "Армянский шашлычный дворик"
		Юбилейная (Гостиница)
		бар "Москва"
		кафе "Каприз"
		Торговый Дом "Юбилейный"
		"Вавилон"
77	ул. Строителей (от перекрестка ул. Таежная - ул. Молодежная до ул. А. Пантелеевой)	муниципальное бюджетное общеобразовательное учреждение "Средняя общеобразовательная школа № 3"
		МБДОУ "Детский сад комбинированного вида "Золотой ключик"
		Департамент государственного жилищного надзора ЯНАО г. Тарко-Сале
78	объездная дорога (от ул. Молодежная до ул. Совхозная)	ООО "Турдорспецстрой"
79	ул. Промышленная (от АЗС Газпромнефть-Тюмень, расположенной в районе ДЮСШ "Виктория", до улицы Таежная)	ОГИБДД ОВМД России по Пуровскому району
		МБУ ДО Пуровская районная ДЮСШ "Виктория"
		магазин "Газовик"
80	ул. Промышленная (от здания Лесхоза до выезда на Тарасовское месторождение)	ООО "Пургазсервис"
		ООО "Нова Энергетические Услуги"
		ООО "НОВАТЭК-Пуровский ЗПК"
		магазин автозапчастей "Авторус"
		салон мебели "Интерьер"
		магазин "Гермес"
		мебельный салон "Ливада+"
		SMART CLEAN (химчистка)
		магазин "Папа Карло"
		магазин "Аризона"
		управляющая организация ООО "СтройИнновация"

**РАСПОРЯЖЕНИЕ
Администрации**

от 04 апреля 2018 г. № 172-РА г. Тарко-Сале

О ПРОВЕДЕНИИ ЭКОЛОГИЧЕСКИХ СУББОТНИКОВ «ЗЕЛЕНАЯ ВЕСНА» И «ЗЕЛЕНАЯ РОССИЯ» НА ТЕРРИТОРИИ МУНИЦИПАЛЬНОГО ОБРАЗОВАНИЯ ГОРОД ТАРКО-САЛЕ

В целях улучшения экологического состояния муниципального образования город Тарко-Сале в рамках Всероссийских экологических субботников «Зеленая Весна» и «Зеленая Россия»

1. Провести 2 июня 2018 года общегородской субботник «Зеленая Весна» по санитарной уборке улично-дорожной сети, участков, прилегающих к территориям предприятий, территорий жилого сектора города Тарко-Сале.

2. Провести 25 августа 2018 года общегородской субботник «Зеленая Россия» по санитарной уборке улично-дорожной сети, участков, прилегающих к территориям предприятий, территорий жилого сектора города Тарко-Сале.

3. Утвердить состав городского штаба по подготовке и проведению общегородских субботников (далее – городской штаб) согласно приложению к настоящему распоряжению.

4. Рекомендовать жителям города Тарко-Сале, руководителям предприятий, организаций и учреждений независимо от форм собственности и принадлежности, осуществляющим деятельность на территории муниципального образования образования город Тарко-Сале, принять активное участие в уборке придомовых территорий, спортивных, игровых площадок, улично-дорожной сети, участков, прилегающих к территориям предприятий.

5. Рекомендовать руководителям предприятий, организаций и учреждений независимо от форм собственности и принадлежности, осуществляющим деятельность на территории муниципального образования город Тарко-Сале, оказать помощь

в выделении техники для погрузки и вывоза собранного мусора, рабочих для проведения погрузочных работ.

6. Муниципальному казенному учреждению «Управление городского хозяйства» (П.Н. Егурнов) обеспечить своевременный вывоз собранного мусора с территории города Тарко-Сале.

7. Координацию работ по проведению субботников возложить на городской штаб (контактные телефоны городского штаба: 8-34997-2-12-20; 8-34997-2-52-27).

8. Управлению информационно-аналитических исследований и связей с общественностью Администрации Пуровского района (И.С. Аракелова) разместить настоящее распоряжение на официальном сайте муниципального образования Пуровский район.

9. Опубликовать настоящее распоряжение в Пуровской районной муниципальной общественно-политической газете «Северный луч».

10. Контроль исполнения настоящего распоряжения возложить на первого заместителя Главы Администрации района по социально-экономическому развитию района Е.Н. Мезенцева.

Глава района А.Н. НЕСТЕРУК

ПРИЛОЖЕНИЕ

УТВЕРЖДЕН

распоряжением Администрации района от 04 апреля 2018 г. № 172-РА

СОСТАВ

городского штаба по подготовке и проведению общегородских субботников

- начальник Департамента транспорта, связи и систем жизнеобеспечения Администрации Пуровского района, начальник штаба;
- заместитель начальника департамента, начальник управления транспорта, связи и благоустройства Департамента транспорта, связи и систем жизнеобеспечения Администрации Пуровского района, заместитель начальника штаба;
- заведующий сектором благоустройства муниципального казенного учреждения "Управление городского хозяйства", секретарь штаба.

**РАСПОРЯЖЕНИЕ
Администрации**

от 09 апреля 2018 г. № 175-РА г. Тарко-Сале

ОБ ОРГАНИЗАЦИИ СЕЛЬСКОХОЗЯЙСТВЕННОЙ ЯРМАРКИ НА ТЕРРИТОРИИ МУНИЦИПАЛЬНОГО ОБРАЗОВАНИЯ ГОРОД ТАРКО-САЛЕ

В целях создания условий для обеспечения жителей муниципального образования город Тарко-Сале услугами торговли, расширения рынка сельскохозяйственной продукции, сырья и продовольствия, руководствуясь Федеральным законом от 28.12.2009 № 381-ФЗ «Об основах государственного регулирования торговой деятельности в Российской Федерации» и постановлением Администрации Ямало-Ненецкого автономного округа от 05.06.2007 № 285-А «О розничных рынках и организации деятельности ярмарок на территории Ямало-Ненецкого автономного округа»

1. Организовать и провести на территории муниципального образования город Тарко-Сале сельскохозяйственную ярмарку (далее - ярмарка).

Определить место проведения ярмарки: территория у Торгового Дома «Русь».

2. Установить срок проведения ярмарки: с 6 апреля 2018 г. по 31 декабря 2018 г.

3. Установить время проведения ярмарки: с 10-00 до 20-00 часов.

4. Утвердить план мероприятий по организации проведения сельскохозяйственной ярмарки на территории муниципального

образования город Тарко-Сале согласно приложению № 1 к настоящему распоряжению.

5. Определить организатором ярмарки Администрацию муниципального образования Пуровский район.

6. Определить ответственным за организацию деятельности ярмарки Управление муниципального заказа и торговли Администрации Пуровского района (М.В. Губарь).

7. Для участия в ярмарке юридическим лицам, индивидуальным предпринимателям, зарегистрированным в установленном законодательством Российской Федерации порядке, а также гражданам, ведущим личные подсобные хозяйства или занимающимся садоводством, огородничеством, животноводством, необходимо подать в Управление муниципального заказа и торговли Администрации Пуровского района заявку по форме согласно приложению № 2 к настоящему распоряжению.

8. Торговые места участникам ярмарки предоставляются на договорной основе.

9. Договоры от имени Администрации Пуровского района подписываются заместителем Главы Администрации района по вопросам экономики на основании доверенности.

10. Управлению информационно-аналитических исследований и связей с общественностью Администрации Пуровского района (И.С. Аракелова) разместить настоящее распоряжение на официальном сайте муниципального образования Пуровский район.

11. Опубликовать настоящее распоряжение в Пуровской районной муниципальной общественно-политической газете «Северный луч».

12. Контроль исполнения настоящего распоряжения возложить на заместителя Главы Администрации района по вопросам экономики В.А. Поколюкина.

Глава района А.Н. НЕСТЕРУК

**ПРИЛОЖЕНИЕ № 1
УТВЕРЖДЕН**

распоряжением Администрации района
от 09 апреля 2018 года № 175-РА

**План мероприятий по организации проведения
сельскохозяйственной ярмарки на территории
муниципального образования город Тарко-Сале**

№ п/п	Наименование мероприятия	Срок выполнения мероприятия	Ответственное лицо
1.	Прием письменных заявок на участие в ярмарке	с 1 апреля 2018 года по 31 декабря 2018 года	М.В. Губарь
2.	Подготовка, заключение (расторжение), учет, регистрация и хранение договоров на предоставление торгового места на основании заявлений	с 1 апреля 2018 года по 31 декабря 2018 года	В.А. Поколюкин М.В. Губарь
3.	Реализация участниками товаров	с 1 апреля 2018 года по 31 декабря 2018 года	участники ярмарки
4.	Уборка мест торговли и прилегающей к ним территории на территории ярмарки	с 1 апреля 2018 года по 31 декабря 2018 года	участники ярмарки

**ПРИЛОЖЕНИЕ № 2
УТВЕРЖДЕНА**

распоряжением Администрации района
от 09 апреля 2018 года № 175-РА

Начальнику Управления муниципального заказа и торговли Администрации Пуровского района

_____ (должность и Ф.И.О. (при наличии))

_____ индивидуальный предприниматель (Ф.И.О. (при наличии))

_____ (адрес юридического лица/индивидуального предпринимателя)

_____ (телефон)

_____ (электронный адрес)

ЗАЯВКА

на участие в ярмарке

Прошу рассмотреть возможность участия в ярмарке _____

_____ (наименование участника)

_____ (наименование юридического лица, должность и Ф.И.О. руководителя или Ф.И.О. индивидуального предпринимателя) (при наличии)

Код по ОКВЭД _____, ОГРН (ИП) _____, ИНН _____.

Ответственное лицо _____ (Ф.И.О. (при наличии)), контактный номер телефона)

Период участия с _____ по _____.

С постановлением Администрации Ямало-Ненецкого автономного округа от 05.06.2007 № 285-А «О розничных рынках и организации деятельности ярмарок на территории Ямало-Ненецкого автономного округа» ознакомлен и обязуюсь выполнять его требования.

_____ «__» _____ 201_ года
(руководитель юридического лица (подпись) / должность и Ф.И.О.) / индивидуальный предприниматель (Ф.И.О. (при наличии))

В соответствии с Федеральным законом от 27.07.2006 № 152-ФЗ «О персональных данных» даю согласие на обработку своих персональных данных, указанных в настоящей заявке, включая сбор, запись, систематизацию, накопление, хранение, уточнение (обновление, изменение), извлечение, использование, передачу (распространение, предоставление, доступ), обезличивание, блокирование, удаление, уничтожение персональных данных с целью проведения ярмарки.

_____ «__» _____ 201_ года
(руководитель юридического лица (подпись) / должность и Ф.И.О.) / индивидуальный предприниматель (Ф.И.О. (при наличии))

**РАСПОРЯЖЕНИЕ
Администрации**

от 10 апреля 2018 г. № 177-РА г. Тарко-Сале
О ВНЕСЕНИИ ИЗМЕНЕНИЙ В ПРИЛОЖЕНИЯ №№ 2 - 4, 6, 7,
УТВЕРЖДЕННЫЕ РАСПОРЯЖЕНИЕМ АДМИНИСТРАЦИИ
РАЙОНА ОТ 10 ЯНВАРЯ 2018 ГОДА № 2-РА

В соответствии с пунктом 2 части 4 статьи 19 Федерального закона от 05.04.2013 № 44-ФЗ «О контрактной системе в сфере закупок товаров, работ, услуг для обеспечения государственных и муниципальных нужд», постановлением Администрации района от 25.12.2014 № 249-ПА «О правилах определения нормативных затрат на обеспечение функций органов местного самоуправления муниципального образования Пуровский район, в том числе подведомственных указанным органам казенных учреждений» (с изменениями от 13.02.2015 № 28-ПА, 03.12.2015 № 307-ПА, 23.08.2016 № 340-ПА, 21.04.2017 № 113-ПА), в целях повышения эффективности расходов бюджета района и оптимизации процесса бюджетного планирования

1. Утвердить прилагаемые изменения, вносимые в приложения №№ 2 - 4, 6, 7, утвержденные распоряжением Администрации района от 10 января 2018 года № 2-РА «Об утверждении нормативов на обеспечение функций Администрации Пуровского района и подведомственных муниципальных казенных учреждений».

2. Управлению информационно-аналитических исследований и связей с общественностью Администрации Пуровского района (И.С. Аракелова) разместить настоящее распоряжение на официальном сайте муниципального образования Пуровский район.

3. Опубликовать настоящее распоряжение в Пуровской районной муниципальной общественно-политической газете «Северный луч».

4. Контроль исполнения настоящего распоряжения возложить на первого заместителя Главы Администрации района Н.А. Фамбулову.

Глава района А.Н. НЕСТЕРУК

УТВЕРЖДЕНЫ

распоряжением Администрации района
от 10 апреля 2018 г. № 177-РА

**Изменения,
вносимые в приложения №№ 2 - 4, 6, 7,
утвержденные распоряжением Администрации района
от 10 января 2018 года № 2-РА «Об утверждении
нормативов на обеспечение функций Администрации
Пуровского района и подведомственных муниципальных
казенных учреждений»**

1. В приложении № 2:

1.1. Наименование изложить в следующей редакции:

«Нормативы, применяемые при расчете нормативных затрат на приобретение принтеров, многофункциональных устройств и копировальных аппаратов (оргтехники) и отдельных расходных материалов для оргтехники»;

1.2. Пункт 4 дополнить подпунктом 4.2 следующего содержания:

«

4.2.	Должности категории "специалисты", "обеспечивающие специалисты", в обязанности которых входит работа по формированию архивных фондов, сканированию фото- пленок, слайдов, а также возложена ответственность за ведение электронного документооборота	1 на отдел	100 000	-	-
------	--	------------	---------	---	---

».

2. В приложении № 3:

2.1. Пункт 2 дополнить подпунктом 2.3 следующего содержания:

«

2.3.	Ведущая и старшая группа должностей муниципальной службы категории "специалисты", в обязанности которых входит работа с картографической, топографической информацией, информацией, содержащейся в MapInfo, AutoCAD	1	92 000		
------	---	---	--------	--	--

»;

2.2. Пункт 3 дополнить подпунктом 3.3 следующего содержания:

«

3.3.	Ведущая и старшая группа должностей муниципальной службы категории "специалисты", в обязанности которых входит работа с картографической, топографической информацией, информацией, содержащейся в MapInfo, AutoCAD	1	28 000		
------	---	---	--------	--	--

».

3. В приложении № 4 нормативы, применяемые при расчете нормативных затрат на приобретение планшетных компьютеров дополнить пунктом 3 следующего содержания:

«

3.	Ведущая и старшая группа должностей муниципальной службы категории "специалисты", в обязанности которых входит работа с картографической, топографической информацией, информацией, содержащейся в MapInfo, AutoCAD	по необходимости, в зависимости от решаемых задач, в соответствии с перечнем, утверждаемым руководителем*	120 000
----	---	---	---------

».

4. В приложении № 6:

4.1. Пункт 6.1 дополнить подпунктами 6.1.6, 6.1.7 следующего содержания:

«

6.1.6.	Телефон	штука	1	2 000
6.1.7.	Веб камера (в зависимости от решаемых задач)	штука	1	2 000

».

4.2. Пункт 6.2 дополнить подпунктом 6.2.8 следующего содержания:

«

6.2.8.	Факсимильный аппарат	штука	1	12 000
--------	----------------------	-------	---	--------

».

5. Приложение № 7 дополнить примечанием следующего содержания:

«Примечание:

Количество канцелярских товаров может отличаться от указанного выше в зависимости от решаемых задач. Затраты на закупку канцелярских товаров не могут превышать доведенных лимитов бюджетных обязательств на обеспечение функций структурных подразделений Администрации района, подведомственных им казенных учреждений. При необходимости сотрудники обеспечиваются товарами, не указанными в настоящем приложении, по согласованию:

- в отношении должностей Администрации района, структурных подразделений Администрации района, не наделенных правами юридического лица – заместителем Главы Администрации района, руководителем аппарата;

- в отношении должностей структурного подразделения Администрации района, наделенного правами юридического лица – руководителем структурного подразделения;

- в отношении работников муниципального казенного учреждения – руководителем учреждения.».



Тираж
138

Индексы 54360, 54378

И.о. директора, главного редактора **Р.С. АБДУЛЛИН**

Общественно-политическая газета

УЧРЕДИТЕЛЬ:
Администрация
Пуровского района

**Адрес редакции,
издателя
и типографии:**
629850 Тюменская обл.,
ЯНАО, г. ТАРКО-САЛЕ,
Первомайская, 20.
Тел.: 2-51-80 (факс)

Еженедельник зарегистрирован (перерегистрирован) Управлением Федеральной службы по надзору в сфере связи, информационных технологий и массовых коммуникаций по Тюменской области, Ханты-Мансийскому автономному округу - Югре и Ямало-Ненецкому автономному округу. Свидетельство о регистрации ПИ № ТУ 72-00560 от 19.04.2012 г. Полиграфическая деятельность редакции газеты «Северный луч» в соответствии с Федеральным законом № 258-ФЗ от 8.11.2007 г. лицензирования не требует.