Общественно-политическая газета

ПУРОВСКИЙ РАЙОН

СЕВЕРНЫЙ ЛУЧ

3 января 2020 г. № 1 (3816)

СПЕЦИАЛЬНЫЙ ВЫПУСК

РОССИЙСКАЯ ФЕДЕРАЦИЯ
ЯМАЛО-НЕНЕЦКИЙ АВТОНОМНЫЙ ОКРУГ
МУНИЦИПАЛЬНОЕ ОБРАЗОВАНИЕ
ПУРОВСКИЙ РАЙОН

АДМИНИСТРАЦИЯ МО ПУРОВСКИЙ РАЙОН

- **Постановления**

4 часть

Продолжение. Начало в 1,2, 3 частях

ПОСТАНОВЛЕНИЕ
Администрации

от 25 декабря 2019г. №406-ПА г. Тарко-Сале

ОБ УТВЕРЖДЕНИИ КАРТЫ-ПЛАНА ТЕРРИТОРИИ ПОДГОТОВЛЕННОЙ В РЕЗУЛЬТАТЕ ВЫПОЛНЕНИЯ КОМПЛЕКСНЫХ КАДАСТРОВЫХ РАБОТ В ОТНОШЕНИИ КАДАСТРОВОГО КВАРТАЛА 89:05:020108, РАСПОЛОЖЕННОГО НА ТЕРРИТОРИИ МУНИЦИПАЛЬНОГО ОБРАЗОВАНИЯ ГОРОД ТАРКО-САЛЕ

В соответствии с главой 4.1. Федерального закона от 24.07.2007 № 221-ФЗ «О кадастровой деятельности», приказом департамента имущественных отношений Ямало-Ненецкого автономного округа от 18.05.2015 № 275 «Об утверждении типового регламента работы согласительной комиссии при выполнении комплексных кадастровых работ на территории Ямало-Ненецкого автономного округа», частью 2 статьи 40 Устава муниципального образования Пуровский район, Положением о Департаменте имущественных и земельных отношений Администрации Пуровского района, утвержденным решением Районной Думы муниципального образования Пуровский район от 22.12.2016 № 77, с учетом протокола заседания согласительной комиссии № 1 от 11.11.2019 по теме «Рассмотрение результатов проведения комплексных кадастровых работ кадастрового квартала 89:05:020108, расположенного на территории муниципального образования город Тарко-Сале»,

ПОСТАНОВЛЯЕТ:

1. Утвердить карту-план территории подготовленную в результате выполнения комплексных кадастровых работ в отношении кадастрового квартала 89:05:020108, расположенного на территории муниципального образования город Тарко-Сале, согласно приложению.

2. Опубликовать настоящее постановление в Пуровской районной муниципальной общественно-политической газете «Северный луч».

3. Контроль исполнения настоящего постановления возложить на начальника Департамента имущественных и земельных отношений Администрации Пуровского района А.Н. Медведева.

Глава района А.Н. НЕСТЕРУК

КАРТА-ПЛАН ТЕРРИТОРИИ

89:05:020108

(номер кадастрового квартала (номера кадастровых кварталов), являющихся территорией, на которой выполяются комплексные кадастровые работы)

Дата подготовки карты-плана территории: "28" ноября 2019 г.

Пояснительная записка

1. Сведения о заказчике

Департамент имущественных и земельных отношений Администрации Пуровского района, 1028900860174, 8911004036

(полное наименование органа местного самоуправления муниципального района или городского округа, органа исполнительной власти города федерального значения Москвы, Санкт-Петербурга или Севастополя, основной государственный регистрационный номер, идентификационный номер налогоплательщика)

УТВЕРЖДЕНО
Постановлением Администрации Пуровского района
от 25 декабря 2019 № 406-ПА

(сведения об утверждении карты-плана территории)

2. Сведения о кадастровом инженере

Фамилия, имя, отчество (при наличии отчества): Ахмадиев Альберт Рашитович

Страховой номер индивидуального лицевого счета: 116-503-528 27

Контактный телефон: +79058046422

Адрес электронной почты и почтовый адрес, по которым осуществляется связь с кадастровым инженером: город Екатеринбург, улица Циолковского, д. 27, кв. 586 ahmadievar@gmail.com

Наименование саморегулируемой организации в сфере кадастровых отношений (СРО), если кадастровый инженер является членом СРО: Саморегулируемая организация «Межрегиональный союз кадастровых инженеров»

Номер регистрации в государственном реестре лиц, осуществляющих кадастровую деятельность: 0153

Сокращенное наименование юридического лица, если кадастровый инженер является работником юридического лица:

3. Основания выполнения комплексных кадастровых работ

Постановление "О внесении изменений в постановление Администрации района от 29.06.2016 № 287-ПА", 327-ПА, Администрация муниципального образования Пуровский район, 08.11.2019

(наименование и реквизиты государственного или муниципального контракта по выполнению комплексных кадастровых работ)

4. Перечень документов, использованных при подготовке карты-плана территории

№ п/п	Наименование документа	Реквизиты документа
1	2	3
1	Кадастровый план территории кадастрового квартала 89:05:020108	8900/200/18-53044, филиал ФГБУ «ФКП Росреестра» по Ямало-Ненецкому автономному округу, 02.03.2018
2	Постановление "О внесении изменений в постановление Администрации района от 29.06.2016 № 287-ПА"	327-ПА, Администрация муниципального образования Пуровский район, 08.11.2019
3	Приказ "О присвоении адреса"	30-а, Департамент строительства, архитектуры и жилищной политики Администрации Пуровского района, 22.11.2019
4	Проект межевания территории	б/н, 08.11.2019

5. Сведения о геодезической основе, использованной при подготовке карты-плана территории
Система координат СК г.Тарко-Сале (Пуровский район)

№ п/п	Название пункта и тип знака геодезической сети	Класс геодезической сети	Координаты, м		Сведения о состоянии на "03" мая 2018 г.		
			X	Y	наружного знака пункта	центра пункта	марки
1	2	3	4	5	6	7	8
1	Тарко-Сале омз	2 класс	7197319.34	4485137.24	Сохранился	Сохранился	Сохранился
2	Пырей омз	2 класс	7210303.16	4488660.12	Сохранился	Сохранился	Сохранился

6. Сведения о средствах измерений

№ п/п	Наименование прибора (инструмента, аппаратуры)	Сведения об утверждении типа измерений	Реквизиты свидетельства о поверке прибора (инструмента, аппаратуры)
1	2	3	4
1	аппаратура геодезическая спутниковая Leica GS08	46978-11 15.03.2020	№ 273763 от 16.03.2018 г.

3. Основания выполнения комплексных кадастровых работ

Постановление "О внесении изменений в постановление Администрации района от 29.06.2016 № 287-ПА", 327-ПА, Администрация муниципального образования Пуровский район, 08.11.2019

(наименование и реквизиты государственного или муниципального контракта по выполнению комплексных кадастровых работ)

7. Пояснения к разделам карты-плана территории

№ п/п	Наименование раздела	Пояснение
1	2	3
1	На территории кадастрового квартала 89:05:020108 ООО "Кадастровые инженеры" в соответствии с Договором № 39 от 04.06.2019 г. на выполнение комплексных кадастровых работ выполнены данные работы.	Карта-план территории подготовлен на основании проекта межевания территории кадастрового квартала 89:05:020108, в отношении которого ведутся комплексные кадастровые работы, расположенного в Ямало-Ненецком автономном округе, г. Тарко-Сале. Общая площадь кадастрового квартала - 9,6 га. Границы земельных участков установлены по их фактическому использованию и в соответствии с утвержденным проектом межевания территории. При выполнении комплексных кадастровых работ площади уточняемых земельных участков определялись с учетом требований законодательства: фактическая площадь земельного участка, не должна быть больше площади, сведения о которой относительно этого земельного участка содержатся в Едином государственном реестре недвижимости, более чем на величину предельного минимального размера земельного участка, установленного в соответствии с федеральным законом для земель соответствующего целевого назначения и разрешенного использования; фактическая площадь земельного участка, не должна быть меньше площади земельного участка, сведения о которой относительно этого земельного участка содержатся в Едином государственном реестре недвижимости, более чем на десять процентов. По сведениям Единого государственного реестра недвижимости на территории кадастрового квартала расположено 48 ранее учтенных земельных участка. Согласно части 2 ст. 42.1 Федерального закона от 24.07.2007 № 221-ФЗ "О кадастровой деятельности" в результате выполнения комплексных кадастровых работ обеспечивается образование земельных участков, на которых расположены здания, в том числе многоквартирные жилые дома, сооружения, за исключением сооружений, являющихся линейными объектами. А так же обеспечивается образование земельных участков общего пользования, занятых площадями, улицами, проездам, набережными, скверами, бульварами, водными объектами, пляжами и т.п. Карта-планом предусмотрено образование 8 земельных участков, 13 уточняемых земельных участка, 10 исправляемых земельных участка .
2	"Сведения об уточняемых земельных участках"	В составе Карта-плана территории подлежат уточнению границы земельных участков с кадастровыми номерами: 89:05:020108:19, 89:05:020108:8, 89:05:020108:2, 89:05:020108:4, 89:05:020108:5, 89:05:020108:18, 89:05:020108:15, 89:05:020108:23, 89:05:020108:3, 89:05:020108:7, 89:05:020108:6, 89:05:020108:17, 89:05:020108:13. Категория земель - земли населенных пунктов. Описание местоположения земельных участков (адрес) приняты по сведениям Единого государственного реестра недвижимости. Границы земельных участков приняты по фактическому использованию земель, площадь участков изменилась, но не больше чем на величину в десять процентов.
3	"Сведения об образуемых земельных участках"	Земельные участки с условными номерами :ЗУ1 - :ЗУ8 образуются на основании проекта межевания территории. Категория земель образуемых земельных участков - земли населенных пунктов. Вид разрешенного использования земельных участков указан в текстовой части проекта межевания территории. Доступ к образуемым земельным участкам осуществляется через земли общего пользования. Участок ЗУ1 предназначен для размещения детской площадки. Участок ЗУ 2 предназначен для размещения и обслуживания сооружения коммунального хозяйства. Участок ЗУ 3 предназначен для размещения проездов. Участок ЗУ 4 предназначен для размещения малоэтажной многоквартирной жилой застройки. Участок ЗУ 5 предназначен для коммунального обслуживания. Участок ЗУ 6 является земельным участком (территорией) общего пользования. Участок ЗУ 7 является

		земельным участком (территорией) общего пользования. Участок ЗУ 8 предназначен для коммунального обслуживания.
4	"Сведения об исправляемых земельных участках"	Исправление границ земельных участков производится для исключения излома границ земельных участков, образование земельного участка под фактическим внутриквартальным проездом и фактическим использованием земельных участков. Площади исправляемых земельных участков отличны от площадей данных земельных участков по сведениям Единого государственного реестра недвижимости, но не больше чем на величину в десять процентов. Описание местоположения земельных участков (адрес) приняты по сведениям Единого государственного реестра недвижимости.
5	"Описание местоположения здания, сооружения, объекта незавершенного строительства на земельном участке"	Данный раздел заполнен в соответствии с отсутствием в Едином государственном реестре недвижимости сведений в части уникальных характеристик объектов недвижимости, а именно координат поворотных точек контуров объектов капитального строительства, а также объекта незавершенного строительства. Адреса указанных объектов приняты из кадастрового плана территории, выписок из Единого государственного реестра недвижимости. В отношении объектов капитального строительства работы по реконструкции не выполнялись, следовательно, конструктивы и характеристики объекта не затронут, не изменились.

Сведения об уточняемых земельных участках

1. Сведения о характерных точках границы уточняемого земельного участка с кадастровым номером 89:05:020108:19

Зона № -

Обозначение характерных точек границ	Существующие координаты, м		Уточненные координаты, м		Метод определения координат	Средняя квадратическая погрешность определения координат характерной точки (Mt), м	Формулы, примененные для расчета средней квадратической погрешности определения координат характерной точки (Mt), м
	X	Y	X	Y			
1	2	3	4	5	6	7	8
1	7190998.42	4485758.91	7190998.39	4485758.85	Метод спутниковых геодезических измерений (определений)	0.10	$Mt = \sqrt{(m_0^2 + m_1^2)}$=0.10
2	7191034.19	4485817.07	7191034.15	4485817.02	Метод спутниковых геодезических измерений (определений)	0.10	$Mt = \sqrt{(m_0^2 + m_1^2)}$=0.10
3	7191022.33	4485824.69	7191022.33	4485824.69	Метод спутниковых геодезических измерений (определений)	0.10	$Mt = \sqrt{(m_0^2 + m_1^2)}$=0.10
4	7191017.45	4485827.82	7191013.13	4485830.36	Метод спутниковых геодезических измерений (определений)	0.10	$Mt = \sqrt{(m_0^2 + m_1^2)}$=0.10
5	7191015.08	4485829.35	-	-	Метод спутниковых геодезических измерений (определений)	0.10	$Mt = \sqrt{(m_0^2 + m_1^2)}$=0.10
6	7191005.27	4485835.65	-	-	Метод спутниковых геодезических измерений (определений)	0.10	$Mt = \sqrt{(m_0^2 + m_1^2)}$=0.10
7	7190999.62	4485839.22	7191003.12	4485836.40	Метод спутниковых геодезических измерений (определений)	0.10	$Mt = \sqrt{(m_0^2 + m_1^2)}$=0.10
8	7190997.21	4485835.66	7191001.91	4485834.50	Метод спутниковых геодезических измерений (определений)	0.10	$Mt = \sqrt{(m_0^2 + m_1^2)}$=0.10
9	7190963.86	4485781.11	7190966.65	4485779.34	Метод спутниковых геодезических измерений (определений)	0.10	$Mt = \sqrt{(m_0^2 + m_1^2)}$=0.10
н1У	-	-	7190967.39	4485778.85	Метод спутниковых геодезических измерений (определений)	0.10	$Mt = \sqrt{(m_0^2 + m_1^2)}$=0.10
1	7190998.42	4485758.91	7190998.39	4485758.85	Метод спутниковых геодезических измерений (определений)	0.10	$Mt = \sqrt{(m_0^2 + m_1^2)}$=0.10

2. Сведения о частях границ уточняемого земельного участка с кадастровым номером 89:05:020108:19

Обозначение части границ		Горизонтальное проложение (S), м	Описание прохождения части границ	Отметка о наличии земельного спора о местоположении границ земельного участка
от т.	до т.			
1	2	3	4	5
1	2	68.28	-	-
2	3	14.09	-	-
3	4	10.81	-	-
4	7	11.69	-	-
7	8	2.25	-	-
8	9	65.47	-	-
9	н1У	0.89	-	-
н1У	1	36.89	-	-

3. Общие сведения об уточняемом земельном участке с кадастровым номером 89:05:020108:19

№ п/п	Наименование характеристик земельного участка	Значение характеристики
1	2	3
1	Адрес земельного участка	Российская Федерация, 629851, Ямало-Ненецкий автономный округ, район Пуровский, город Тарко-Сале, микрорайон Геолог, дом 3
	Местоположение земельного участка (при отсутствии присвоенного адреса)	-
	Дополнительные сведения о местоположении земельного участка	-
2	Площадь земельного участка ± величина погрешности определения площади (P ± ΔP), м2	2533 ± 18
3	Формула, примененная для расчета предельной допустимой погрешности определения площади земельного участка (ΔP), м2	$\Delta P = 3.5*Mt*\sqrt{P} = 3.5*0.1*\sqrt{2533} = 18$
4	Площадь земельного участка согласно сведениям Единого государственного реестра недвижимости (Ркад), м2	2810
5	Оценка расхождения Р и Ркад (Р - Ркад), м2	277
6	Предельный минимальный и максимальный размер земельного участка (Рмин и Рмакс), м2	- -
7	Кадастровый или иной номер (обозначение) здания, сооружения, объекта незавершенного строительства, расположенного на земельном участке	89:05:020108:80
8	Иные сведения	-

Сведения об уточняемых земельных участках

1. Сведения о характерных точках границы уточняемого земельного участка с кадастровым номером 89:05:020108:8

Зона № -

Обозначение характерных точек границ	Существующие координаты, м		Уточненные координаты, м		Метод определения координат	Средняя квадратическая погрешность определения координат характерной точки (Mt), м	Формулы, примененные для расчета средней квадратической погрешности определения координат характерной точки (Mt), м
	X	Y	X	Y			
1	2	3	4	5	6	7	8
10	7191059.80	4485899.24	7191059.65	4485900.54	Метод спутниковых геодезических измерений (определений)	0.10	$Mt = \sqrt{(m_0^2 + m_1^2)}$=0.10
11	7191080.96	4485933.08	7191080.89	4485932.60	Метод спутниковых геодезических измерений (определений)	0.10	$Mt = \sqrt{(m_0^2 + m_1^2)}$=0.10
12	7191053.02	4485950.84	7191056.02	4485949.87	Метод спутниковых геодезических измерений (определений)	0.10	$Mt = \sqrt{(m_0^2 + m_1^2)}$=0.10
13	7191028.96	4485918.52	7191032.33	4485914.80	Метод спутниковых геодезических измерений (определений)	0.10	$Mt = \sqrt{(m_0^2 + m_1^2)}$=0.10
н2У	-	-	7191056.05	4485898.92	Метод спутниковых геодезических измерений (определений)	0.10	$Mt = \sqrt{(m_0^2 + m_1^2)}$=0.10
н3У	-	-	7191057.88	4485901.65	Метод спутниковых геодезических измерений (определений)	0.10	$Mt = \sqrt{(m_0^2 + m_1^2)}$=0.10
10	7191059.80	4485899.24	7191059.65	4485900.54	Метод спутниковых геодезических измерений (определений)	0.10	$Mt = \sqrt{(m_0^2 + m_1^2)}$=0.10

2. Сведения о частях границ уточняемого земельного участка с кадастровым номером 89:05:020108:8

Обозначение части границ		Горизонтальное проложение (S), м	Описание прохождения части границ	Отметка о наличии земельного спора о местоположении границ земельного участка
от т.	до т.			
1	2	3	4	5
10	11	38.46	-	-
11	12	30.28	-	-
12	13	42.32	-	-
13	н2У	28.54	-	-
н2У	н3У	3.29	-	-
н3У	10	2.09	-	-

3. Общие сведения об уточняемом земельном участке с кадастровым номером 89:05:020108:8

№ п/п	Наименование характеристик земельного участка	Значение характеристики
1	2	3
1	Адрес земельного участка	Российская Федерация, 629851, Ямало-Ненецкий автономный округ, район Пуровский, город Тарко-Сале, микрорайон Геолог, дом 4
	Местоположение земельного участка (при отсутствии присвоенного адреса)	-
	Дополнительные сведения о местоположении земельного участка	-
2	Площадь земельного участка ± величина погрешности определения площади (P ± ΔP), м2	1274 ± 12

3	Формула, примененная для расчета предельной допустимой погрешности определения площади земельного участка (ΔР), м2	ΔР = 3.5*Mt *√P =3.5*0.1 *√1274 = 12
4	Площадь земельного участка согласно сведениям Единого государственного реестра недвижимости (Ркад), м2	1393
5	Оценка расхождения Р и Ркад (Р - Ркад), м2	119
6	Предельный минимальный и максимальный размер земельного участка (Рмин и Рмакс), м2	- -
7	Кадастровый или иной номер (обозначение) здания, сооружения, объекта незавершенного строительства, расположенного на земельном участке	89:05:020108:76 89:05:020108:466 89:05:000000:13423 89:05:000000:13421
8	Иные сведения	-

Сведения об уточняемых земельных участках

1. Сведения о характерных точках границы уточняемого земельного участка с кадастровым номером 89:05:020108:2

Зона № -

Обозначение характерных точек границ	Существующие координаты, м		Уточненные координаты, м		Метод определения координат	Средняя квадратическая погрешность определения координат характерной точки (Mt), м	Формулы, примененные для расчета средней квадратической погрешности определения координат характерной точки (Mt), м
	X	Y	X	Y			
1	2	3	4	5	6	7	8
14	7191034.53	4485936.06	7191033.97	4485936.06	Метод спутниковых геодезических измерений (определений)	0.10	$Mt = \sqrt{(m_0^2 + m_1^2)}$=0.10
15	7191038.57	4485941.42	-	-	Метод спутниковых геодезических измерений (определений)	0.10	$Mt = \sqrt{(m_0^2 + m_1^2)}$=0.10
16	7191041.32	4485945.08	-	-	Метод спутниковых геодезических измерений (определений)	0.10	$Mt = \sqrt{(m_0^2 + m_1^2)}$=0.10
17	7191040.42	4485945.57	-	-	Метод спутниковых геодезических измерений (определений)	0.10	$Mt = \sqrt{(m_0^2 + m_1^2)}$=0.10
18	7191043.53	4485949.69	7191045.03	4485951.91	Метод спутниковых геодезических измерений (определений)	0.10	$Mt = \sqrt{(m_0^2 + m_1^2)}$=0.10
19	7191041.08	4485951.54	-	-	Метод спутниковых геодезических измерений (определений)	0.10	$Mt = \sqrt{(m_0^2 + m_1^2)}$=0.10
20	7191041.58	4485952.35	-	-	Метод спутниковых геодезических измерений (определений)	0.10	$Mt = \sqrt{(m_0^2 + m_1^2)}$=0.10
21	7191039.45	4485953.85	-	-	Метод спутниковых геодезических измерений (определений)	0.10	$Mt = \sqrt{(m_0^2 + m_1^2)}$=0.10
22	7191032.38	4485959.43	7191031.15	4485961.54	Метод спутниковых геодезических измерений (определений)	0.10	$Mt = \sqrt{(m_0^2 + m_1^2)}$=0.10

1. Сведения о характерных точках границы уточняемого земельного участка с кадастровым номером 89:05:020108:2

23	7191025.85	4485950.76	-	-	Метод спутниковых геодезических измерений (определений)	0.10	$Mt = \sqrt{(m_0^2 + m_1^2)}$=0.10
24	7191021.93	4485945.54	7191019.76	4485945.96	Метод спутниковых геодезических измерений (определений)	0.10	$Mt = \sqrt{(m_0^2 + m_1^2)}$=0.10
14	7191034.53	4485936.06	7191033.97	4485936.06	Метод спутниковых геодезических измерений (определений)	0.10	$Mt = \sqrt{(m_0^2 + m_1^2)}$=0.10

2. Сведения о частях границ уточняемого земельного участка с кадастровым номером 89:05:020108:2

Обозначение части границ		Горизонтальное проложение (S), м	Описание прохождения части границ	Отметка о наличии земельного спора о местоположении границ земельного участка
от т.	до т.			
1	2	3	4	5
14	18	19.33	-	-
18	22	16.89	-	-
22	24	19.30	-	-
24	14	17.32	-	-

3. Общие сведения об уточняемом земельном участке с кадастровым номером 89:05:020108:2

№ п/п	Наименование характеристик земельного участка	Значение характеристики
1	2	3
1	Адрес земельного участка	Российская Федерация, 629851, Ямало-Ненецкий автономный округ, район Пуровский, город Тарко-Сале, микрорайон Геолог, участок 4/1
	Местоположение земельного участка (при отсутствии присвоенного адреса)	-
	Дополнительные сведения о местоположении земельного участка	-
2	Площадь земельного участка ± величина погрешности определения площади (Р ± ΔР), м2	330 ± 6
3	Формула, примененная для расчета предельной допустимой погрешности определения площади земельного участка (ΔР), м2	ΔР = 3,5*Mt *√P =3,5*0,1 *√330 = 6
4	Площадь земельного участка согласно сведениям Единого государственного реестра недвижимости (Ркад), м2	300
5	Оценка расхождения Р и Ркад (Р - Ркад), м2	30
6	Предельный минимальный и максимальный размер земельного участка (Рмин и Рмакс), м2	- -
7	Кадастровый или иной номер (обозначение) здания, сооружения, объекта незавершенного строительства, расположенного на земельном участке	89:05:000000:13423 89:05:000000:13421 89:05:020108:466
8	Иные сведения	-

Сведения об уточняемых земельных участках

1. Сведения о характерных точках границы уточняемого земельного участка с кадастровым номером 89:05:020108:4

Зона № -

Обозначение характерных точек границ	Существующие координаты, м		Уточненные координаты, м		Метод определения координат	Средняя квадратическая погрешность определения координат характерной точки (Mt), м	Формулы, примененные для расчета средней квадратической погрешности определения координат характерной точки (Mt), м
	X	Y	X	Y			
1	2	3	4	5	6	7	8
25	7191045.35	4485956.62	7191045.35	4485956.39	Метод спутниковых геодезических измерений (определений)	0.10	$Mt = \sqrt{(m_0^2 + m_1^2)}$=0.10
26	7191047.77	4485960.11	-	-	Метод спутниковых геодезических измерений (определений)	0.10	$Mt = \sqrt{(m_0^2 + m_1^2)}$=0.10
27	7191048.11	4485960.62	7191048.35	4485960.89	Метод спутниковых геодезических измерений (определений)	0.10	$Mt = \sqrt{(m_0^2 + m_1^2)}$=0.10
28	7191043.84	4485963.31	7191043.95	4485963.64	Метод спутниковых геодезических измерений (определений)	0.10	$Mt = \sqrt{(m_0^2 + m_1^2)}$=0.10
29	7191041.33	4485959.41	7191041.15	4485959.19	Метод спутниковых геодезических измерений (определений)	0.10	$Mt = \sqrt{(m_0^2 + m_1^2)}$=0.10
30	7191042.64	4485958.51	-	-	Метод спутниковых геодезических измерений (определений)	0.10	$Mt = \sqrt{(m_0^2 + m_1^2)}$=0.10
25	7191045.35	4485956.62	7191045.35	4485956.39	Метод спутниковых геодезических измерений (определений)	0.10	$Mt = \sqrt{(m_0^2 + m_1^2)}$=0.10

2. Сведения о частях границ уточняемого земельного участка с кадастровым номером 89:05:020108:4

Обозначение части границ		Горизонтальное проложение (S), м	Описание прохождения части границ	Отметка о наличии земельного спора о местоположении границ земельного участка
от т.	до т.			
1	2	3	4	5
25	27	5.41	-	-
27	28	5.19	-	-
28	29	5.26	-	-
29	25	5.05	-	-

3. Общие сведения об уточняемом земельном участке с кадастровым номером 89:05:020108:4

№ п/п	Наименование характеристик земельного участка	Значение характеристики
1	2	3
1	Адрес земельного участка	Российская Федерация, 629851, Ямало-Ненецкий автономный округ, район Пуровский, город Тарко-Сале, микрорайон Геолог, участок 4/3
	Местоположение земельного участка (при отсутствии присвоенного адреса)	-
	Дополнительные сведения о местоположении земельного участка	-
2	Площадь земельного участка ± величина погрешности определения площади (Р ± ΔР), м2	27 ± 2
3	Формула, примененная для расчета предельной допустимой погрешности определения площади земельного участка (ΔР), м2	ΔР = 3,5*Mt *√P =3,5*0,1 *√27 = 2
4	Площадь земельного участка согласно сведениям Единого государственного реестра недвижимости (Ркад), м2	30
5	Оценка расхождения Р и Ркад (Р - Ркад), м2	3
6	Предельный минимальный и максимальный размер земельного участка (Рмин и Рмакс), м2	- -
7	Кадастровый или иной номер (обозначение) здания, сооружения, объекта незавершенного строительства, расположенного на земельном участке	89:05:000000:13423 89:05:000000:13421
8	Иные сведения	-

Сведения об уточняемых земельных участках

1. Сведения о характерных точках границы уточняемого земельного участка с кадастровым номером 89:05:020108:5

Зона № -

Обозначение характерных точек границ	Существующие координаты, м		Уточненные координаты, м		Метод определения координат	Средняя квадратическая погрешность определения координат характерной точки (Mt), м	Формулы, примененные для расчета средней квадратической погрешности определения координат характерной точки (Mt), м
	X	Y	X	Y			
1	2	3	4	5	6	7	8
31	7190938.10	4485921.41	7190934.88	4485917.07	Метод спутниковых геодезических измерений (определений)	0.10	$Mt = \sqrt{(m_0^2 + m_1^2)}$=0.10
32	7190897.12	4485861.69	7190898.00	4485862.21	Метод спутниковых геодезических измерений (определений)	0.10	$Mt = \sqrt{(m_0^2 + m_1^2)}$=0.10
33	7190919.63	4485847.26	7190919.01	4485847.78	Метод спутниковых геодезических измерений (определений)	0.10	$Mt = \sqrt{(m_0^2 + m_1^2)}$=0.10
34	7190958.85	4485906.17	7190956.16	4485902.97	Метод спутниковых геодезических измерений (определений)	0.10	$Mt = \sqrt{(m_0^2 + m_1^2)}$=0.10
31	7190938.10	4485921.41	7190934.88	4485917.07	Метод спутниковых геодезических измерений (определений)	0.10	$Mt = \sqrt{(m_0^2 + m_1^2)}$=0.10

2. Сведения о частях границ уточняемого земельного участка с кадастровым номером 89:05:020108:5

Обозначение части границ		Горизонтальное проложение (S), м	Описание прохождения части границ	Отметка о наличии земельного спора о местоположении границ земельного участка
от т.	до т.			
1	2	3	4	5
31	32	66.10	-	-
32	33	25.49	-	-
33	34	66.53	-	-
34	31	25.53	-	-

3. Общие сведения об уточняемом земельном участке с кадастровым номером 89:05:020108:5

№ п/п	Наименование характеристик земельного участка	Значение характеристики
1	2	3
1	Адрес земельного участка	Российская Федерация, 629851, Ямало-Ненецкий автономный округ, район Пуровский, город Тарко-Сале, улица Мезенцева, дом 1
	Местоположение земельного участка (при отсутствии присвоенного адреса)	-
	Дополнительные сведения о местоположении земельного участка	-
2	Площадь земельного участка ± величина погрешности определения площади (Р ± ΔР), м2	1692 ± 14
3	Формула, примененная для расчета предельной допустимой погрешности определения площади земельного участка (ΔР), м2	ΔР = 3,5*Mt *√P =3,5*0,1 *√1692 = 14
4	Площадь земельного участка согласно сведениям Единого государственного реестра недвижимости (Ркад), м2	1878
5	Оценка расхождения Р и Ркад (Р - Ркад), м2	186
6	Предельный минимальный и максимальный размер земельного участка (Рмин и Рмакс), м2	- -
7	Кадастровый или иной номер (обозначение) здания, сооружения, объекта незавершенного строительства, расположенного на земельном участке	89:05:020108:58 89:05:000000:13423
8	Иные сведения	-

Сведения об уточняемых земельных участках

1. Сведения о характерных точках границы уточняемого земельного участка с кадастровым номером 89:05:020108:18

Зона № -

Обозначение характерных точек границ	Существующие координаты, м		Уточненные координаты, м		Метод определения координат	Средняя квадратическая погрешность определения координат характерной точки (Mt), м	Формулы, примененные для расчета средней квадратической погрешности определения координат характерной точки (Mt), м
	X	Y	X	Y			
1	2	3	4	5	6	7	8
35	7190964.31	4485906.33	7190965.53	4485906.56	Метод спутниковых геодезических измерений (определений)	0.10	$Mt = \sqrt{(m_0^2 + m_1^2)}$=0.10
н4У	-	-	7190973.44	4485918.06	Метод спутниковых геодезических измерений (определений)	0.10	$Mt = \sqrt{(m_0^2 + m_1^2)}$=0.10
36	7190986.21	4485937.36	7190986.63	4485937.11	Метод спутниковых геодезических измерений (определений)	0.10	$Mt = \sqrt{(m_0^2 + m_1^2)}$=0.10
37	7190966.82	4485950.96	7190964.63	4485952.19	Метод спутниковых геодезических измерений (определений)	0.10	$Mt = \sqrt{(m_0^2 + m_1^2)}$=0.10
н5У	-	-	7190954.43	4485937.23	Метод спутниковых геодезических измерений (определений)	0.10	$Mt = \sqrt{(m_0^2 + m_1^2)}$=0.10
н6У	-	-	7190952.26	4485934.13	Метод спутниковых геодезических измерений (определений)	0.10	$Mt = \sqrt{(m_0^2 + m_1^2)}$=0.10
38	7190944.89	4485919.94	7190943.56	4485921.28	Метод спутниковых геодезических измерений (определений)	0.10	$Mt = \sqrt{(m_0^2 + m_1^2)}$=0.10
н7У	-	-	7190960.74	4485909.76	Метод спутниковых геодезических измерений (определений)	0.10	$Mt = \sqrt{(m_0^2 + m_1^2)}$=0.10
н8У	-	-	7190963.83	4485907.71	Метод спутниковых геодезических измерений (определений)	0.10	$Mt = \sqrt{(m_0^2 + m_1^2)}$=0.10

1. Сведения о характерных точках границы уточняемого земельного участка с кадастровым номером 89:05:020108:18

35	7190964.31	4485906.33	7190965.53	4485906.56	Метод спутниковых геодезических измерений (определений)	0.10	$Mt = \sqrt{(m_0^2 + m_1^2)}$=0.10

2. Сведения о частях границ уточняемого земельного участка с кадастровым номером 89:05:020108:18

Обозначение части границ		Горизонтальное проложение (S), м	Описание прохождения части границ	Отметка о наличии земельного спора о местоположении границ земельного участка
от т.	до т.			
1	2	3	4	5
35	н4У	13.96	-	-
н4У	36	23.17	-	-
36	37	26.67	-	-
37	н5У	18.11	-	-
н5У	н6У	3.78	-	-
н6У	38	15.52	-	-
38	н7У	20.68	-	-
н7У	н8У	3.71	-	-
н8У	35	2.05	-	-

3. Общие сведения об уточняемом земельном участке с кадастровым номером 89:05:020108:18

№ п/п	Наименование характеристик земельного участка	Значение характеристики
1	2	3
1	Адрес земельного участка	Российская Федерация, 629851, Ямало-Ненецкий автономный округ, район Пуровский, город Тарко-Сале, улица Мезенцева, дом 3
	Местоположение земельного участка (при отсутствии присвоенного адреса)	-
	Дополнительные сведения о местоположении земельного участка	-
2	Площадь земельного участка ± величина погрешности определения площади (Р ± ΔР), м2	990 ± 11
3	Формула, примененная для расчета предельной допустимой погрешности определения площади земельного участка (ΔР), м2	ΔР = 3,5*Mt *√P =3,5*0,1 *√990 = 11
4	Площадь земельного участка согласно сведениям Единого государственного реестра недвижимости (Ркад), м2	900
5	Оценка расхождения Р и Ркад (Р - Ркад), м2	90
6	Предельный минимальный и максимальный размер земельного участка (Рмин и Рмакс), м2	- -
7	Кадастровый или иной номер (обозначение) здания, сооружения, объекта незавершенного строительства, расположенного на земельном участке	89:05:000000:13423 89:05:020108:54
8	Иные сведения	-

Сведения об уточняемых земельных участках

1. Сведения о характерных точках границы уточняемого земельного участка с кадастровым номером 89:05:020108:15

Зона № -

Обозначение характерных точек границ	Существующие координаты, м		Уточненные координаты, м		Метод определения координат	Средняя квадратическая погрешность определения координат характерной точки (Mt), м	Формулы, примененные для расчета средней квадратической погрешности определения координат характерной точки (Mt), м
	X	Y	X	Y			
1	2	3	4	5	6	7	8
39	7191026.79	4486001.84	7191031.04	4486007.09	Метод спутниковых геодезических измерений (определений)	0.10	$Mt = \sqrt{(m_0^2 + m_1^2)}$=0.10
40	7191004.31	4486016.64	7191008.86	4486021.63	Метод спутниковых геодезических измерений (определений)	0.10	$Mt = \sqrt{(m_0^2 + m_1^2)}$=0.10
н9У	-	-	7191002.33	4486011.82	Метод спутниковых геодезических	0.10	$Mt = \sqrt{(m_0^2 + m_1^2)}$=0.10

					измерений (определений)		
41	7190968 .92	4485962 .74	-	-	Метод спутниковых геодезических измерений (определений)	0.10	Mt = √(m0² + m1²)=0.10
н10У	-	-	7190970 .18	4485961 .95	Метод спутниковых геодезических измерений (определений)	0.10	Mt = √(m0² + m1²)=0.10
н11У	-	-	7190968 .93	4485960 .01	Метод спутниковых геодезических измерений (определений)	0.10	Mt = √(m0² + m1²)=0.10
42	7190992 .26	4485948 .11	7190990 .46	4485946 .11	Метод спутниковых геодезических измерений (определений)	0.10	Mt = √(m0² + m1²)=0.10
39	7191026 .79	4486001 .84	7191031 .04	4486007 .09	Метод спутниковых геодезических измерений (определений)	0.10	Mt = √(m0² + m1²)=0.10

2. Сведения о частях границ уточняемого земельного участка с кадастровым номером 89:05:020108:15

Обозначение части границ		Горизонтальное проложение (S), м	Описание прохождения части границ	Отметка о наличии земельного спора о местоположении границ земельного участка
от т.	до т.			
1	2	3	4	5
39	40	26.52	-	-
40	н9У	11.78	-	-
н9У	н10У	59.33	-	-
н10У	н11У	2.31	-	-
н11У	42	25.63	-	-
42	39	73.25	-	-

3. Общие сведения об уточняемом земельном участке с кадастровым номером 89:05:020108:15

№ п/п	Наименование характеристик земельного участка	Значение характеристики
1	2	3
1	Адрес земельного участка	Российская Федерация, 629851, Ямало-Ненецкий автономный округ, район Пуровский, город Тарко-Сале, улица Мезенцева, дом 5
	Местоположение земельного участка (при отсутствии присвоенного адреса)	-
	Дополнительные сведения о местоположении земельного участка	-
2	Площадь земельного участка ± величина погрешности определения площади (P ± ΔP), м2	1917 ± 15
3	Формула, примененная для расчета предельной допустимой погрешности определения площади земельного участка (ΔP), м2	ΔP = 3,5*Mt *√P =3,5*0,1 *√1917 = 15
4	Площадь земельного участка согласно сведениям Единого государственного реестра недвижимости (Ркад), м2	1747
5	Оценка расхождения P и Ркад (P - Ркад), м2	170
6	Предельный минимальный и максимальный размер земельного участка (Рмин и Рмакс), м2	- -
7	Кадастровый или иной номер (обозначение) здания, сооружения, объекта незавершенного строительства, расположенного на земельном участке	89:05:020108:55
8	Иные сведения	-

Сведения об уточняемых земельных участках

1. Сведения о характерных точках границы уточняемого земельного участка с кадастровым номером 89:05:020108:23

Зона № -

Обозначение характерных точек границ	Существующие координаты, м		Уточненные координаты, м		Метод определения координат	Средняя квадратическая погрешность определения координат характерной точки (Mt), м	Формулы, примененные для расчета средней квадратической погрешности определения координат характерной точки (Mt), м
	X	Y	X	Y			
1	2	3	4	5	6	7	8
43	7191067 .30	4485982 .44	7191068 .27	4485981 .90	Метод спутниковых геодезических измерений (определений)	0.10	Mt = √(m0² + m1²)=0.10
н12У	-	-	7191084 .65	4486005 .57	Метод спутниковых геодезических измерений (определений)	0.10	Mt = √(m0² + m1²)=0.10
44	7191095 .05	4486021 .68	7191090 .59	4486014 .26	Метод спутниковых геодезических измерений (определений)	0.10	Mt = √(m0² + m1²)=0.10
н13У	-	-	7191049 .25	4486042 .02	Метод спутниковых геодезических измерений (определений)	0.10	Mt = √(m0² + m1²)=0.10
н14У	-	-	7191055 .28	4486051 .29	Метод спутниковых геодезических измерений (определений)	0.10	Mt = √(m0² + m1²)=0.10
45	7191035 .58	4486061 .55	7191037 .17	4486063 .89	Метод спутниковых	0.10	Mt = √(m0² + m1²)=0.10

					геодезических измерений (определений)		
46	7191008 .87	4486021 .62	7191008 .86	4486021 .63	Метод спутниковых геодезических измерений (определений)	0.10	Mt = √(m0² + m1²)=0.10
39	-	-	7191031 .04	4486007 .09	Метод спутниковых геодезических измерений (определений)	0.10	Mt = √(m0² + m1²)=0.10
н15У	-	-	7191042 .37	4485999 .11	Метод спутниковых геодезических измерений (определений)	0.10	Mt = √(m0² + m1²)=0.10

1. Сведения о характерных точках границы уточняемого земельного участка с кадастровым номером 89:05:020108:23

н16У	-	-	7191065 .47	4485983 .62	Метод спутниковых геодезических измерений (определений)	0.10	Mt = √(m0² + m1²)=0.10
43	7191067 .30	4485982 .44	7191068 .27	4485981 .90	Метод спутниковых геодезических измерений (определений)	0.10	Mt = √(m0² + m1²)=0.10

2. Сведения о частях границ уточняемого земельного участка с кадастровым номером 89:05:020108:23

Обозначение части границ		Горизонтальное проложение (S), м	Описание прохождения части границ	Отметка о наличии земельного спора о местоположении границ земельного участка
от т.	до т.			
1	2	3	4	5
43	н12У	28.78	-	-
н12У	44	10.53	-	-
44	н13У	49.80	-	-
н13У	н14У	11.06	-	-
н14У	45	22.06	-	-
45	46	50.87	-	-
46	39	26.52	-	-
39	н15У	13.86	-	-
н15У	н16У	27.81	-	-
н16У	43	3.29	-	-

3. Общие сведения об уточняемом земельном участке с кадастровым номером 89:05:020108:23

№ п/п	Наименование характеристик земельного участка	Значение характеристики
1	2	3
1	Адрес земельного участка	Российская Федерация, 629851, Ямало-Ненецкий автономный округ, район Пуровский, город Тарко-Сале, улица Мезенцева, участок 7
	Местоположение земельного участка (при отсутствии присвоенного адреса)	-
	Дополнительные сведения о местоположении земельного участка	-
2	Площадь земельного участка ± величина погрешности определения площади (P ± ΔP), м2	3073 ± 19
3	Формула, примененная для расчета предельной допустимой погрешности определения площади земельного участка (ΔP), м2	ΔP = 3,5*Mt *√P =3,5*0,1 *√3073 = 19
4	Площадь земельного участка согласно сведениям Единого государственного реестра недвижимости (Ркад), м2	3410
5	Оценка расхождения P и Ркад (P - Ркад), м2	337
6	Предельный минимальный и максимальный размер земельного участка (Рмин и Рмакс), м2	- -
7	Кадастровый или иной номер (обозначение) здания, сооружения, объекта незавершенного строительства, расположенного на земельном участке	89:05:020108:57
8	Иные сведения	-

Сведения об уточняемых земельных участках

1. Сведения о характерных точках границы уточняемого земельного участка с кадастровым номером 89:05:020108:3

Зона № -

Обозначение характерных точек границ	Существующие координаты, м		Уточненные координаты, м		Метод определения координат	Средняя квадратическая погрешность определения координат характерной точки (Mt), м	Формулы, примененные для расчета средней квадратической погрешности определения координат характерной точки (Mt), м
	X	Y	X	Y			
1	2	3	4	5	6	7	8
47	7191213 .65	4486110 .68	7191215 .22	4486113 .03	Метод спутниковых геодезических измерений (определений)	0.10	Mt = √(m0² + m1²)=0.10
48	7191196 .26	4486122 .75	-	-	Метод спутниковых геодезических измерений (определений)	0.10	Mt = √(m0² + m1²)=0.10
49	7191190 .47	4486114 .51	-	-	Метод спутниковых геодезических измерений (определений)	0.10	Mt = √(m0² + m1²)=0.10
50	7191186 .16	4486117 .51	-	-	Метод спутниковых геодезических измерений	0.10	Mt = √(m0² + m1²)=0.10

					(определений)		
н17У	-	-	7191194 .75	4486125 .81	Метод спутниковых геодезических измерений (определений)	0.10	Mt = √(m0² + m1²)=0.10
51	7191178 .21	4486105 .48	7191179 .93	4486104 .62	Метод спутниковых геодезических измерений (определений)	0.10	Mt = √(m0² + m1²)=0.10
52	7191197 .78	4486091 .46	-	-	Метод спутниковых геодезических измерений (определений)	0.10	Mt = √(m0² + m1²)=0.10
53	7191197 .95	4486091 .67	-	-	Метод спутниковых геодезических измерений (определений)	0.10	Mt = √(m0² + m1²)=0.10
54	7191198 .16	4486091 .53	-	-	Метод спутниковых геодезических измерений (определений)	0.10	Mt = √(m0² + m1²)=0.10

1. Сведения о характерных точках границы уточняемого земельного участка с кадастровым номером 89:05:020108:3

55	7191200 .02	4486090 .30	-	-	Метод спутниковых геодезических измерений (определений)	0.10	Mt = √(m0² + m1²)=0.10
н18У	-	-	7191200 .33	4486090 .77	Метод спутниковых геодезических измерений (определений)	0.10	Mt = √(m0² + m1²)=0.10
47	7191213 .65	4486110 .68	7191215 .22	4486113 .03	Метод спутниковых геодезических измерений (определений)	0.10	Mt = √(m0² + m1²)=0.10

2. Сведения о частях границ уточняемого земельного участка с кадастровым номером 89:05:020108:3

Обозначение части границ		Горизонтальное проложение (S), м	Описание прохождения части границ	Отметка о наличии земельного спора о местоположении границ земельного участка
от т.	до т.			
1	2	3	4	5
47	н17У	24.13	-	-
н17У	51	25.86	-	-
51	н18У	24.66	-	-
н18У	47	26.78	-	-

3. Общие сведения об уточняемом земельном участке с кадастровым номером 89:05:020108:3

№ п/п	Наименование характеристик земельного участка	Значение характеристики
1	2	3
1	Адрес земельного участка	Российская Федерация, 629851, Ямало-Ненецкий автономный округ, район Пуровский, город Тарко-Сале, улица Русская, дом 11
	Местоположение земельного участка (при отсутствии присвоенного адреса)	-
	Дополнительные сведения о местоположении земельного участка	-
2	Площадь земельного участка ± величина погрешности определения площади (Р ± ΔР), м2	642 ± 9
3	Формула, примененная для расчета предельной допустимой погрешности определения площади земельного участка (ΔР), м2	ΔР = 3,5*Mt *√Р =3,5*0,1 *√642 = 9
4	Площадь земельного участка согласно сведениям Единого государственного реестра недвижимости (Ркад), м2	603
5	Оценка расхождения Р и Ркад (Р - Ркад), м2	39
6	Предельный минимальный и максимальный размер земельного участка (Рмин и Рмакс), м2	- -
7	Кадастровый или иной номер (обозначение) здания, сооружения, объекта незавершенного строительства, расположенного на земельном участке	89:05:020108:67
8	Иные сведения	-

Сведения об уточняемых земельных участках

1. Сведения о характерных точках границы уточняемого земельного участка с кадастровым номером 89:05:020108:7

Зона № -

Обозначение характерных точек границ	Существующие координаты, м		Уточненные координаты, м		Метод определения координат	Средняя квадратическая погрешность определения координат характерной точки (Mt), м	Формулы, примененные для расчета средней квадратической погрешности определения координат характерной точки (Mt), м
	X	Y	X	Y			
1	2	3	4	5	6	7	8
56	7191166 .37	4486154 .93	7191167 .42	4486154 .29	Метод спутниковых геодезических измерений (определений)	0.10	Mt = √(m0² + m1²)=0.10
57	7191112 .49	4486190 .07	7191116 .40	4486187 .45	Метод спутниковых геодезических измерений (определений)	0.10	Mt = √(m0² + m1²)=0.10
н19У	-	-	7191103 .54	4486168 .48	Метод спутниковых геодезических измерений (определений)	0.10	Mt = √(m0² + m1²)=0.10
58	7191095 .10	4486164 .11	7191099 .64	4486162 .74	Метод спутниковых геодезических измерений (определений)	0.10	Mt = √(m0² + m1²)=0.10
59	7191148 .58	4486129 .22	7191151 .48	4486129 .18	Метод спутниковых геодезических измерений (определений)	0.10	Mt = √(m0² + m1²)=0.10
56	7191166 .37	4486154 .93	7191167 .42	4486154 .29	Метод спутниковых геодезических измерений (определений)	0.10	Mt = √(m0² + m1²)=0.10

2. Сведения о частях границ уточняемого земельного участка с кадастровым номером 89:05:020108:7

Обозначение части границ		Горизонтальное проложение (S), м	Описание прохождения части границ	Отметка о наличии земельного спора о местоположении границ земельного участка
от т.	до т.			
1	2	3	4	5
56	57	60.85	-	-
57	н19У	22.92	-	-
н19У	58	6.94	-	-
58	59	61.75	-	-
59	56	29.74	-	-

3. Общие сведения об уточняемом земельном участке с кадастровым номером 89:05:020108:7

№ п/п	Наименование характеристик земельного участка	Значение характеристики
1	2	3
1	Адрес земельного участка	Российская Федерация, 629851, Ямало-Ненецкий автономный округ, район Пуровский, город Тарко-Сале, микрорайон Геолог, дом 14
	Местоположение земельного участка (при отсутствии присвоенного адреса)	-
	Дополнительные сведения о местоположении земельного участка	-
2	Площадь земельного участка ± величина погрешности определения площади (Р ± ΔР), м2	1826 ± 15
3	Формула, примененная для расчета предельной допустимой погрешности определения площади земельного участка (ΔР), м2	ΔР = 3,5*Mt *√Р =3,5*0,1 *√1826 = 15
4	Площадь земельного участка согласно сведениям Единого государственного реестра недвижимости (Ркад), м2	2003
5	Оценка расхождения Р и Ркад (Р - Ркад), м2	177
6	Предельный минимальный и максимальный размер земельного участка (Рмин и Рмакс), м2	- -
7	Кадастровый или иной номер (обозначение) здания, сооружения, объекта незавершенного строительства, расположенного на земельном участке	89:05:000000:13421 89:05:000000:13423
8	Иные сведения	-

Сведения об уточняемых земельных участках

1. Сведения о характерных точках границы уточняемого земельного участка с кадастровым номером 89:05:020108:6

Зона № -

Обозначение характерных точек границ	Существующие координаты, м		Уточненные координаты, м		Метод определения координат	Средняя квадратическая погрешность определения координат характерной точки (Mt), м	Формулы, примененные для расчета средней квадратической погрешности определения координат характерной точки (Mt), м
	X	Y	X	Y			
1	2	3	4	5	6	7	8
60	7191196 .06	4486205 .05	7191196 .06	4486205 .05	Метод спутниковых геодезических измерений (определений)	0.10	Mt = √(m0² + m1²)=0.10
61	7191191 .17	4486208 .23	7191191 .04	4486208 .35	Метод спутниковых геодезических измерений (определений)	0.10	Mt = √(m0² + m1²)=0.10
62	7191182 .11	4486195 .14	7191182 .12	4486195 .18	Метод спутниковых геодезических измерений (определений)	0.10	Mt = √(m0² + m1²)=0.10
63	7191187 .13	4486191 .66	7191187 .14	4486191 .66	Метод спутниковых геодезических измерений (определений)	0.10	Mt = √(m0² + m1²)=0.10
60	7191196 .06	4486205 .05	7191196 .06	4486205 .05	Метод спутниковых геодезических измерений (определений)	0.10	Mt = √(m0² + m1²)=0.10

2. Сведения о частях границ уточняемого земельного участка с кадастровым номером 89:05:020108:6

Обозначение части границ		Горизонтальное проложение (S), м	Описание прохождения части границ	Отметка о наличии земельного спора о местоположении границ земельного участка
от т.	до т.			
1	2	3	4	5
60	61	6.01	-	-
61	62	15.91	-	-
62	63	6.13	-	-
63	60	16.09	-	-

3. Общие сведения об уточняемом земельном участке с кадастровым номером 89:05:020108:6		
№ п/п	Наименование характеристик земельного участка	Значение характеристики
1	2	3
1	Адрес земельного участка	Российская Федерация, 629851, Ямало-Ненецкий автономный округ, район Пуровский, город Тарко-Сале, микрорайон Геолог, участок 19/2
	Местоположение земельного участка (при отсутствии присвоенного адреса)	-
	Дополнительные сведения о местоположении земельного участка	-
2	Площадь земельного участка ± величина погрешности определения площади (Р ± ΔР), м2	97 ± 3
3	Формула, примененная для расчета предельной допустимой погрешности определения площади земельного участка (ΔР), м2	ΔР = 3,5*Mt *√P =3,5*0,1 *√97 = 3
4	Площадь земельного участка согласно сведениям Единого государственного реестра недвижимости (Ркад), м2	96
5	Оценка расхождения Р и Ркад (Р - Ркад), м2	1
6	Предельный минимальный и максимальный размер земельного участка (Рмин и Рмакс), м2	- -
7	Кадастровый или иной номер (обозначение) здания, сооружения, объекта незавершенного строительства, расположенного на земельном участке	89:05:020108:87 89:05:000000:13421 89:05:000000:13423
8	Иные сведения	-

Сведения об уточняемых земельных участках

1. Сведения о характерных точках границы уточняемого земельного участка с кадастровым номером 89:05:020108:17

Зона № -

Обозначение характерных точек границ	Существующие координаты, м		Уточненные координаты, м		Метод определения координат	Средняя квадратическая погрешность определения координат характерной точки (Mt), м	Формулы, примененные для расчета средней квадратической погрешности определения координат характерной точки (Mt), м
	X	Y	X	Y			
1	2	3	4	5	6	7	8
64	7191231.84	4486330.85	7191231.82	4486330.87	Метод спутниковых геодезических измерений (определений)	0.10	$Mt = \sqrt{(m_0^2 + m_1^2)}=0.10$
65	7191217.61	4486309.69	7191217.59	4486309.67	Метод спутниковых геодезических измерений (определений)	0.10	$Mt = \sqrt{(m_0^2 + m_1^2)}=0.10$
66	7191261.67	4486280.81	7191255.99	4486284.39	Метод спутниковых геодезических измерений (определений)	0.10	$Mt = \sqrt{(m_0^2 + m_1^2)}=0.10$
67	7191272.63	4486296.59	-	-	Метод спутниковых геодезических измерений (определений)	0.10	$Mt = \sqrt{(m_0^2 + m_1^2)}=0.10$
68	7191276.73	4486302.36	7191270.88	4486306.30	Метод спутниковых геодезических измерений (определений)	0.10	$Mt = \sqrt{(m_0^2 + m_1^2)}=0.10$
64	7191231.84	4486330.85	7191231.82	4486330.87	Метод спутниковых геодезических измерений (определений)	0.10	$Mt = \sqrt{(m_0^2 + m_1^2)}=0.10$

2. Сведения о частях границ уточняемого земельного участка с кадастровым номером 89:05:020108:17

Обозначение части границ		Горизонтальное проложение (S), м	Описание прохождения части границ	Отметка о наличии земельного спора о местоположении границ земельного участка
от т.	до т.			
1	2	3	4	5
64	65	25.53	-	-
65	66	45.97	-	-
66	68	26.49	-	-
68	64	46.15	-	-

3. Общие сведения об уточняемом земельном участке с кадастровым номером 89:05:020108:17		
№ п/п	Наименование характеристик земельного участка	Значение характеристики
1	2	3
1	Адрес земельного участка	Российская Федерация, 629851, Ямало-Ненецкий автономный округ, район Пуровский, город Тарко-Сале, микрорайон Геолог, дом 22
	Местоположение земельного участка (при отсутствии присвоенного адреса)	-
	Дополнительные сведения о местоположении земельного участка	-
2	Площадь земельного участка ± величина погрешности определения площади (Р ± ΔР), м2	1198 ± 12
3	Формула, примененная для расчета предельной допустимой погрешности определения площади земельного участка (ΔР), м2	ΔР = 3,5*Mt *√P =3,5*0,1 *√1210 = 12
4	Площадь земельного участка согласно сведениям Единого государственного реестра недвижимости (Ркад), м2	1340
5	Оценка расхождения Р и Ркад (Р - Ркад), м2	142
6	Предельный минимальный и максимальный размер земельного участка (Рмин и Рмакс), м2	- -
7	Кадастровый или иной номер (обозначение) здания, сооружения, объекта незавершенного строительства, расположенного на земельном участке	89:05:020108:74
8	Иные сведения	-

Сведения об уточняемых земельных участках

1. Сведения о характерных точках границы уточняемого земельного участка с кадастровым номером 89:05:020108:13

Зона № -

Обозначение характерных точек границ	Существующие координаты, м		Уточненные координаты, м		Метод определения координат	Средняя квадратическая погрешность определения координат характерной точки (Mt), м	Формулы, примененные для расчета средней квадратической погрешности определения координат характерной точки (Mt), м
	X	Y	X	Y			
1	2	3	4	5	6	7	8
69	7191085.57	4486136.18	7191085.56	4486136.18	Метод спутниковых геодезических измерений (определений)	0.10	$Mt = \sqrt{(m_0^2 + m_1^2)}=0.10$
70	7191083.63	4486137.40	7191083.39	4486137.49	Метод спутниковых геодезических измерений (определений)	0.10	$Mt = \sqrt{(m_0^2 + m_1^2)}=0.10$
71	7190966.94	4485963.35	7190965.90	4485962.25	Метод спутниковых геодезических измерений (определений)	0.10	$Mt = \sqrt{(m_0^2 + m_1^2)}=0.10$
н20У	-	-	7190955.90	4485948.25	Метод спутниковых геодезических измерений (определений)	0.10	$Mt = \sqrt{(m_0^2 + m_1^2)}=0.10$
н21У	-	-	7190948.89	4485938.95	Метод спутниковых геодезических измерений (определений)	0.10	$Mt = \sqrt{(m_0^2 + m_1^2)}=0.10$
72	7190937.01	4485922.04	-	-	Метод спутниковых геодезических измерений (определений)	0.10	$Mt = \sqrt{(m_0^2 + m_1^2)}=0.10$
73	7190891.71	4485856.32	7190891.99	4485856.19	Метод спутниковых геодезических измерений (определений)	0.10	$Mt = \sqrt{(m_0^2 + m_1^2)}=0.10$
74	7190894.51	4485854.36	7190894.52	4485854.34	Метод спутниковых геодезических измерений (определений)	0.10	$Mt = \sqrt{(m_0^2 + m_1^2)}=0.10$
н22У	-	-	7190894.19	4485847.96	Метод спутниковых геодезических измерений (определений)	0.10	$Mt = \sqrt{(m_0^2 + m_1^2)}=0.10$

1. Сведения о характерных точках границы уточняемого земельного участка с кадастровым номером 89:05:020108:13

н23У	-	-	7190893.99	4485843.89	Метод спутниковых геодезических измерений (определений)	0.10	$Mt = \sqrt{(m_0^2 + m_1^2)}=0.10$
75	7190893.28	4485829.46	7190893.49	4485829.24	Метод спутниковых геодезических измерений (определений)	0.10	$Mt = \sqrt{(m_0^2 + m_1^2)}=0.10$
76	7190895.39	4485828.03	7190895.14	4485828.19	Метод спутниковых геодезических измерений (определений)	0.10	$Mt = \sqrt{(m_0^2 + m_1^2)}=0.10$
н24У	-	-	7190896.14	4485841.72	Метод спутниковых геодезических измерений (определений)	0.10	$Mt = \sqrt{(m_0^2 + m_1^2)}=0.10$
н25У	-	-	7190896.36	4485845.76	Метод спутниковых геодезических измерений (определений)	0.10	$Mt = \sqrt{(m_0^2 + m_1^2)}=0.10$
77	7190896.90	4485855.78	7190896.94	4485855.64	Метод спутниковых геодезических измерений (определений)	0.10	$Mt = \sqrt{(m_0^2 + m_1^2)}=0.10$
78	7190894.33	4485857.34	7190894.32	4485857.33	Метод спутниковых геодезических измерений (определений)	0.10	$Mt = \sqrt{(m_0^2 + m_1^2)}=0.10$
32	-	-	7190898.00	4485862.21	Метод спутниковых геодезических измерений (определений)	0.10	$Mt = \sqrt{(m_0^2 + m_1^2)}=0.10$
31	-	-	7190934.88	4485917.07	Метод спутниковых геодезических измерений (определений)	0.10	$Mt = \sqrt{(m_0^2 + m_1^2)}=0.10$
31	7190938.10	4485921.41	7190938.09	4485921.42	Метод спутниковых геодезических измерений (определений)	0.10	$Mt = \sqrt{(m_0^2 + m_1^2)}=0.10$

79	7190940.31	4485919.79	7190940.32	4485919.80	Метод спутниковых геодезических измерений (определений)	0.10	Mt = √(m₀² + m₁²)=0.10
1. Сведения о характерных точках границы уточняемого земельного участка с кадастровым номером 89:05:020108:13							
80	7190951.30	4485934.80	7190951.31	4485934.81	Метод спутниковых геодезических измерений (определений)	0.10	Mt = √(m₀² + m₁²)=0.10
н6У	-	-	7190952.26	4485934.13	Метод спутниковых геодезических измерений (определений)	0.10	Mt = √(m₀² + m₁²)=0.10
81	7190954.05	4485932.90	-	-	Метод спутниковых геодезических измерений (определений)	0.10	Mt = √(m₀² + m₁²)=0.10
82	7190956.23	4485935.98	-	-	Метод спутниковых геодезических измерений (определений)	0.10	Mt = √(m₀² + m₁²)=0.10
н5У	-	-	7190954.43	4485937.23	Метод спутниковых геодезических измерений (определений)	0.10	Mt = √(m₀² + m₁²)=0.10
83	7190953.43	4485937.96	7190953.45	4485937.96	Метод спутниковых геодезических измерений (определений)	0.10	Mt = √(m₀² + m₁²)=0.10
н11У	-	-	7190968.93	4485960.01	Метод спутниковых геодезических измерений (определений)	0.10	Mt = √(m₀² + m₁²)=0.10
н10У	-	-	7190970.18	4485961.95	Метод спутниковых геодезических измерений (определений)	0.10	Mt = √(m₀² + m₁²)=0.10
84	7190970.39	4485961.82	-	-	Метод спутниковых геодезических измерений (определений)	0.10	Mt = √(m₀² + m₁²)=0.10
41	7190968.92	4485962.74	-	-	Метод спутниковых геодезических измерений (определений)	0.10	Mt = √(m₀² + m₁²)=0.10
85	7191001.54	4486012.38	-	-	Метод спутниковых геодезических измерений (определений)	0.10	Mt = √(m₀² + m₁²)=0.10
1. Сведения о характерных точках границы уточняемого земельного участка с кадастровым номером 89:05:020108:13							
н9У	-	-	7191002.33	4486011.82	Метод спутниковых геодезических измерений (определений)	0.10	Mt = √(m₀² + m₁²)=0.10
86	7191002.33	4486011.84	-	-	Метод спутниковых геодезических измерений (определений)	0.10	Mt = √(m₀² + m₁²)=0.10
40	-	-	7191008.86	4486021.63	Метод спутниковых геодезических измерений (определений)	0.10	Mt = √(m₀² + m₁²)=0.10
45	-	-	7191037.17	4486063.89	Метод спутниковых геодезических измерений (определений)	0.10	Mt = √(m₀² + m₁²)=0.10
н26У	-	-	7191041.54	4486070.45	Метод спутниковых геодезических измерений (определений)	0.10	Mt = √(m₀² + m₁²)=0.10
н27У	-	-	7191045.31	4486076.07	Метод спутниковых геодезических измерений (определений)	0.10	Mt = √(m₀² + m₁²)=0.10
н28У	-	-	7191043.83	4486077.07	Метод спутниковых геодезических измерений (определений)	0.10	Mt = √(m₀² + m₁²)=0.10
87	7191047.99	4486080.11	-	-	Метод спутниковых геодезических измерений (определений)	0.10	Mt = √(m₀² + m₁²)=0.10
н29У	-	-	7191050.36	4486086.57	Метод спутниковых геодезических измерений (определений)	0.10	Mt = √(m₀² + m₁²)=0.10
88	7191053.76	4486088.84	7191051.44	4486085.83	Метод спутниковых геодезических измерений (определений)	0.10	Mt = √(m₀² + m₁²)=0.10

н30У	-	-	7191056.04	4486092.66	Метод спутниковых геодезических измерений (определений)	0.10	Mt = √(m₀² + m₁²)=0.10
1. Сведения о характерных точках границы уточняемого земельного участка с кадастровым номером 89:05:020108:13							
н31У	-	-	7191064.86	4486105.41	Метод спутниковых геодезических измерений (определений)	0.10	Mt = √(m₀² + m₁²)=0.10
69	7191085.57	4486136.18	7191085.56	4486136.18	Метод спутниковых геодезических измерений (определений)	0.10	Mt = √(m₀² + m₁²)=0.10

2. Сведения о частях границ уточняемого земельного участка с кадастровым номером 89:05:020108:13

Обозначение части границ		Горизонтальное проложение (S), м	Описание прохождения части границ	Отметка о наличии земельного спора о местоположении границ земельного участка
от т.	до т.			
1	2	3	4	5
69	70	2.53	-	-
70	71	210.98	-	-
71	н20У	17.20	-	-
н20У	н21У	11.65	-	-
н21У	73	100.43	-	-
73	74	3.13	-	-
74	н22У	6.39	-	-
н22У	н23У	4.07	-	-
н23У	75	14.66	-	-
75	76	1.96	-	-
76	н24У	13.57	-	-
н24У	н25У	4.05	-	-
н25У	77	9.90	-	-
77	78	3.12	-	-
78	32	6.11	-	-
32	31	66.10	-	-
31	31	5.41	-	-
31	79	2.76	-	-
79	80	18.60	-	-
80	н6У	1.17	-	-
н6У	н5У	3.78	-	-
н5У	83	1.22	-	-
83	н11У	26.94	-	-
н11У	н10У	2.31	-	-
н10У	н9У	59.33	-	-
н9У	40	11.78	-	-
40	45	50.87	-	-
45	н26У	7.88	-	-
н26У	н27У	6.77	-	-
н27У	н28У	1.79	-	-
н28У	н29У	11.53	-	-
н29У	88	1.31	-	-
88	н30У	8.23	-	-
н30У	н31У	15.50	-	-
н31У	69	37.08	-	-

3. Общие сведения об уточняемом земельном участке с кадастровым номером 89:05:020108:13

№ п/п	Наименование характеристик земельного участка	Значение характеристики
1	2	3
1	Адрес земельного участка	Российская Федерация, Ямало-Ненецкий автономный округ, район Пуровский, город Тарко-Сале, микрорайон Геолог, участок 1/1
	Местоположение земельного участка (при отсутствии присвоенного адреса)	-
	Дополнительные сведения о местоположении земельного участка	-
2	Площадь земельного участка ± величина погрешности определения площади (Р ± ΔР), м2	916 ± 11
3	Формула, примененная для расчета предельной допустимой погрешности определения площади земельного участка (ΔР), м2	ΔР=3,5*Mt*√Р= 3,5*0,1*√916=11
4	Площадь земельного участка согласно сведениям Единого государственного реестра недвижимости (Ркад), м2	841
5	Оценка расхождения Р и Ркад (Р - Ркад), м2	75
6	Предельный минимальный и максимальный размер земельного участка (Рмин и Рмакс), м2	- -
7	Кадастровый или иной номер (обозначение) здания, сооружения, объекта незавершенного строительства, расположенного на земельном участке	89:05:000000:10196 89:05:020108:467 89:05:020108:468 89:05:020108:84 89:05:020108:85
8	Иные сведения	-

Сведения об образуемых земельных участках

1. Сведения о характерных точках границ образуемых земельных участков

Обозначение земельного участка 89:05:020108:ЗУ1

Зона № -

Обозначение	Координаты, м	Метод	Средняя квадратическая погрешность	Формулы, примененные для расчета средней квадратической

Обозначение характерных точек границ	Координаты, м		Метод определения координат	Средняя квадратическая погрешность положения характерной точки (Mt), м	Формулы, применяемые для расчета средней квадратической погрешности определения координат характерной точки (Mt), м
	X	Y			
1	2	3	4	5	6
н32У	7190957.53	4485829.87	Метод спутниковых геодезических измерений (определений)	0.10	$Mt = \sqrt{(m_0^2 + m_1^2)}=0.10$
н33У	7190969.17	4485847.29	Метод спутниковых геодезических измерений (определений)	0.10	$Mt = \sqrt{(m_0^2 + m_1^2)}=0.10$
н34У	7190943.75	4485863.99	Метод спутниковых геодезических измерений (определений)	0.10	$Mt = \sqrt{(m_0^2 + m_1^2)}=0.10$
н35У	7190932.10	4485846.56	Метод спутниковых геодезических измерений (определений)	0.10	$Mt = \sqrt{(m_0^2 + m_1^2)}=0.10$
н32У	7190957.53	4485829.87	Метод спутниковых геодезических измерений (определений)	0.10	$Mt = \sqrt{(m_0^2 + m_1^2)}=0.10$

3. Общие сведения об образуемых земельных участках

Обозначение земельного участка 89:05:020108:ЗУ1

№ п/п	Наименование характеристик земельного участка	Значение характеристики
1	2	3
1	Адрес земельного участка	Российская Федерация, Ямало-Ненецкий автономный округ, район Пуровский, город Тарко-Сале
2	Категория земель	Земли населенных пунктов
3	Вид разрешенного использования	-
4	Площадь земельного участка ± величина погрешности определения площади (Р± ΔР), м2	637 ± 9
5	Формула, примененная для расчета предельной допустимой погрешности определения площади земельного участка (ΔР), м2	$\Delta P = 3.5*Mt*\sqrt{P} = 3.5*0.1*\sqrt{637} = 9$
6	Предельный минимальный и максимальный размер земельного участка (Рмин и Рмакс), м2	- -
7	Кадастровый или иной номер (обозначение) здания, сооружения, объекта незавершенного строительства, расположенного на земельном участке	-
8	Кадастровые номера исходных земельных участков	-
	Иное	-
9	Иные сведения	-

Сведения об образуемых земельных участках

1. Сведения о характерных точках границ образуемых земельных участков

Обозначение земельного участка 89:05:020108:ЗУ2

Зона № -

Обозначение характерных точек границ	Координаты, м		Метод определения координат	Средняя квадратическая погрешность положения характерной точки (Mt), м	Формулы, применяемые для расчета средней квадратической погрешности определения координат характерной точки (Mt), м
	X	Y			
1	2	3	4	5	6
н36У	7191196.40	4486084.74	Метод спутниковых геодезических измерений (определений)	0.10	$Mt = \sqrt{(m_0^2 + m_1^2)}=0.10$
н37У	7191194.37	4486086.21	Метод спутниковых геодезических измерений (определений)	0.10	$Mt = \sqrt{(m_0^2 + m_1^2)}=0.10$
125	7191174.33	4486057.99	Метод спутниковых геодезических измерений (определений)	0.10	$Mt = \sqrt{(m_0^2 + m_1^2)}=0.10$
105	7191170.92	4486053.48	Метод спутниковых геодезических измерений (определений)	0.10	$Mt = \sqrt{(m_0^2 + m_1^2)}=0.10$
н38У	7191156.30	4486033.83	Метод спутниковых геодезических измерений (определений)	0.10	$Mt = \sqrt{(m_0^2 + m_1^2)}=0.10$
н39У	7191152.19	4486036.98	Метод спутниковых геодезических измерений (определений)	0.10	$Mt = \sqrt{(m_0^2 + m_1^2)}=0.10$
н40У	7191147.88	4486031.18	Метод спутниковых геодезических измерений (определений)	0.10	$Mt = \sqrt{(m_0^2 + m_1^2)}=0.10$
н41У	7191143.55	4486025.25	Метод спутниковых геодезических измерений (определений)	0.10	$Mt = \sqrt{(m_0^2 + m_1^2)}=0.10$
			Метод спутниковых		$Mt = \sqrt{(m_0^2 + m_1^2)}=0.10$
н42У	7191142.34	4486023.62	геодезических измерений (определений)	0.10	

1. Сведения о характерных точках границ образуемых земельных участков

Обозначение земельного участка 89:05:020108:ЗУ2

Зона № -

Обозначение характерных точек границ	Координаты, м		Метод определения координат	Средняя квадратическая погрешность положения характерной точки (Mt), м	Формулы, применяемые для расчета средней квадратической погрешности определения координат характерной точки (Mt), м
	X	Y			
1	2	3	4	5	6
н43У	7191140.81	4486021.50	Метод спутниковых геодезических измерений (определений)	0.10	$Mt = \sqrt{(m_0^2 + m_1^2)}=0.10$
н44У	7191114.81	4485983.59	Метод спутниковых геодезических измерений (определений)	0.10	$Mt = \sqrt{(m_0^2 + m_1^2)}=0.10$
н45У	7191103.16	4485966.11	Метод спутниковых геодезических измерений (определений)	0.10	$Mt = \sqrt{(m_0^2 + m_1^2)}=0.10$
н46У	7191099.91	4485968.31	Метод спутниковых геодезических измерений (определений)	0.10	$Mt = \sqrt{(m_0^2 + m_1^2)}=0.10$
н47У	7191092.40	4485957.13	Метод спутниковых геодезических измерений (определений)	0.10	$Mt = \sqrt{(m_0^2 + m_1^2)}=0.10$
н48У	7191095.74	4485954.77	Метод спутниковых геодезических измерений (определений)	0.10	$Mt = \sqrt{(m_0^2 + m_1^2)}=0.10$
н49У	7191086.59	4485941.07	Метод спутниковых геодезических измерений (определений)	0.10	$Mt = \sqrt{(m_0^2 + m_1^2)}=0.10$
11	7191080.89	4485932.60	Метод спутниковых геодезических измерений (определений)	0.10	$Mt = \sqrt{(m_0^2 + m_1^2)}=0.10$
10	7191059.65	4485900.54	Метод спутниковых геодезических измерений (определений)	0.10	$Mt = \sqrt{(m_0^2 + m_1^2)}=0.10$

1. Сведения о характерных точках границ образуемых земельных участков

Обозначение земельного участка 89:05:020108:ЗУ2

Зона № -

Обозначение характерных точек границ	Координаты, м		Метод определения координат	Средняя квадратическая погрешность положения характерной точки (Mt), м	Формулы, применяемые для расчета средней квадратической погрешности определения координат характерной точки (Mt), м
	X	Y			
1	2	3	4	5	6
н3У	7191057.88	4485901.65	Метод спутниковых геодезических измерений (определений)	0.10	$Mt = \sqrt{(m_0^2 + m_1^2)}=0.10$
н2У	7191056.05	4485898.92	Метод спутниковых геодезических измерений (определений)	0.10	$Mt = \sqrt{(m_0^2 + m_1^2)}=0.10$
н50У	7191052.60	4485893.51	Метод спутниковых геодезических измерений (определений)	0.10	$Mt = \sqrt{(m_0^2 + m_1^2)}=0.10$
н51У	7191055.16	4485891.88	Метод спутниковых геодезических измерений (определений)	0.10	$Mt = \sqrt{(m_0^2 + m_1^2)}=0.10$
н52У	7191048.70	4485882.59	Метод спутниковых геодезических измерений (определений)	0.10	$Mt = \sqrt{(m_0^2 + m_1^2)}=0.10$
н53У	7191046.17	4485881.19	Метод спутниковых геодезических измерений (определений)	0.10	$Mt = \sqrt{(m_0^2 + m_1^2)}=0.10$
н54У	7191033.64	4485862.24	Метод спутниковых геодезических измерений (определений)	0.10	$Mt = \sqrt{(m_0^2 + m_1^2)}=0.10$
4	7191013.13	4485830.36	Метод спутниковых геодезических измерений (определений)	0.10	$Mt = \sqrt{(m_0^2 + m_1^2)}=0.10$
			Метод спутниковых		$Mt = \sqrt{(m_0^2 + m_1^2)}=0.10$

н55У	7191022.32	4485824.69	геодезических измерений (определений)	0.10	

1. Сведения о характерных точках границ образуемых земельных участков

Обозначение земельного участка 89:05:020108:ЗУ2

Зона № -

Обозначение характерных точек границ	Координаты, м		Метод определения координат	Средняя квадратическая погрешность положения характерной точки (Mt), м	Формулы, применённые для расчета средней квадратической погрешности определения координат характерной точки (Mt), м
	X	Y			
1	2	3	4	5	6
н36У	7191196.40	4486084.74	Метод спутниковых геодезических измерений (определений)	0.10	$Mt = \sqrt{(m_0^2 + m_1^2)}=0.10$

2. Сведения о частях границ образуемых земельных участков

Обозначение земельного участка 89:05:020108:ЗУ2

Обозначение части границ		Горизонтальное проложение (S), м	Описание прохождения части границ	Отметка о наличии земельного спора о местоположении границ земельного участка
от т.	до т.			
1	2	3	4	5
н36У	н37У	2.51	-	-
н37У	125	34.61	-	-
125	105	5.65	-	-
105	н38У	24.49	-	-
н38У	н39У	5.18	-	-
н39У	н40У	7.23	-	-
н40У	н41У	7.34	-	-
н41У	н42У	2.03	-	-
н42У	н43У	2.61	-	-
н43У	н44У	45.97	-	-
н44У	н45У	21.01	-	-
н45У	н46У	3.92	-	-
н46У	н47У	13.47	-	-
н47У	н48У	4.09	-	-
н48У	н49У	16.47	-	-
н49У	11	10.21	-	-
11	10	38.46	-	-
10	н3У	2.09	-	-
н3У	н2У	3.29	-	-
н2У	н50У	6.42	-	-
н50У	н51У	3.03	-	-
н51У	н52У	11.32	-	-
н52У	н53У	2.89	-	-
н53У	н54У	22.72	-	-

2. Сведения о частях границ образуемых земельных участков

Обозначение земельного участка 89:05:020108:ЗУ2

Обозначение части границ		Горизонтальное проложение (S), м	Описание прохождения части границ	Отметка о наличии земельного спора о местоположении границ земельного участка
от т.	до т.			
1	2	3	4	5
н54У	4	37.91	-	-
4	н55У	10.80	-	-
н55У	н36У	312.94	-	-

3. Общие сведения об образуемых земельных участках

Обозначение земельного участка 89:05:020108:ЗУ2

№ п/п	Наименование характеристик земельного участка	Значение характеристики
1	2	3
1	Адрес земельного участка	Российская Федерация, Ямало-Ненецкий автономный округ, район Пуровский, город Тарко-Сале
2	Категория земель	Земли населенных пунктов
3	Вид разрешенного использования	-
4	Площадь земельного участка ± величина погрешности определения площади (P± ΔP), м2	3091 ± 19
5	Формула, применённая для расчета предельной допустимой погрешности определения площади земельного участка (ΔP), м2	$\Delta P = 3.5*Mt*\sqrt{P} = 3.5*0.1*\sqrt{637} = 9$
6	Предельный минимальный и максимальный размер земельного участка (Рмин и Рмакс), м2	- -
7	Кадастровый или иной номер (обозначение) здания, сооружения, объекта незавершенного строительства, расположенного на земельном участке	-
8	Кадастровые номера исходных земельных участков	-
	Иное	-
9	Иные сведения	-

Сведения об образуемых земельных участках

1. Сведения о характерных точках границ образуемых земельных участков

Обозначение земельного участка 89:05:020108:ЗУ3

Зона № -

Обозначение характерных точек границ	Координаты, м		Метод определения координат	Средняя квадратическая погрешность положения	Формулы, применённые для расчета средней квадратической погрешности определения
	X	Y			
1	2	3	4	5	6
89:05:020108:ЗУ3(1)					
н56У	7191217.90	4486340.23	Метод спутниковых геодезических измерений (определений)	0.10	$Mt = \sqrt{(m_0^2 + m_1^2)}=0.10$
64	7191231.82	4486330.87	Метод спутниковых геодезических измерений (определений)	0.10	$Mt = \sqrt{(m_0^2 + m_1^2)}=0.10$
68	7191270.88	4486306.30	Метод спутниковых геодезических измерений (определений)	0.10	$Mt = \sqrt{(m_0^2 + m_1^2)}=0.10$
66	7191255.99	4486284.39	Метод спутниковых геодезических измерений (определений)	0.10	$Mt = \sqrt{(m_0^2 + m_1^2)}=0.10$
65	7191217.59	4486309.67	Метод спутниковых геодезических измерений (определений)	0.10	$Mt = \sqrt{(m_0^2 + m_1^2)}=0.10$
н57У	7191203.67	4486319.07	Метод спутниковых геодезических измерений (определений)	0.10	$Mt = \sqrt{(m_0^2 + m_1^2)}=0.10$
н58У	7191199.35	4486310.25	Метод спутниковых геодезических измерений (определений)	0.10	$Mt = \sqrt{(m_0^2 + m_1^2)}=0.10$
н59У	7191220.91	4486295.81	Метод спутниковых геодезических измерений (определений)	0.10	$Mt = \sqrt{(m_0^2 + m_1^2)}=0.10$

1. Сведения о характерных точках границ образуемых земельных участков

Обозначение земельного участка 89:05:020108:ЗУ3

Зона № -

Обозначение характерных точек границ	Координаты, м		Метод определения координат	Средняя квадратическая погрешность положения характерной точки (Mt), м	Формулы, применённые для расчета средней квадратической погрешности определения координат характерной точки (Mt), м
	X	Y			
1	2	3	4	5	6
н60У	7191217.77	4486291.12	Метод спутниковых геодезических измерений (определений)	0.10	$Mt = \sqrt{(m_0^2 + m_1^2)}=0.10$
н61У	7191216.93	4486291.69	Метод спутниковых геодезических измерений (определений)	0.10	$Mt = \sqrt{(m_0^2 + m_1^2)}=0.10$
н62У	7191216.37	4486290.88	Метод спутниковых геодезических измерений (определений)	0.10	$Mt = \sqrt{(m_0^2 + m_1^2)}=0.10$
н63У	7191217.19	4486290.31	Метод спутниковых геодезических измерений (определений)	0.10	$Mt = \sqrt{(m_0^2 + m_1^2)}=0.10$
н64У	7191206.52	4486273.73	Метод спутниковых геодезических измерений (определений)	0.10	$Mt = \sqrt{(m_0^2 + m_1^2)}=0.10$
н65У	7191205.85	4486274.23	Метод спутниковых геодезических измерений (определений)	0.10	$Mt = \sqrt{(m_0^2 + m_1^2)}=0.10$
н66У	7191204.75	4486272.75	Метод спутниковых геодезических измерений (определений)	0.10	$Mt = \sqrt{(m_0^2 + m_1^2)}=0.10$
н67У	7191205.57	4486272.25	Метод спутниковых геодезических измерений (определений)	0.10	$Mt = \sqrt{(m_0^2 + m_1^2)}=0.10$
н68У	7191198.83	4486261.78	Метод спутниковых геодезических измерений (определений)	0.10	$Mt = \sqrt{(m_0^2 + m_1^2)}=0.10$

1. Сведения о характерных точках границ образуемых земельных участков

Обозначение земельного участка 89:05:020108:ЗУ3

Зона № -

Обозначение характерных точек границ	Координаты, м		Метод определения координат	Средняя квадратическая погрешность положения характерной точки (Mt), м	Формулы, применённые для расчета средней квадратической погрешности определения координат характерной точки (Mt), м
	X	Y			
1	2	3	4	5	6
			Метод		$Mt = \sqrt{(m_0^2 + m_1^2)}=0.10$

н69У	7191194.44	4486255.30	спутниковых геодезических измерений (определений)	0.10	
н70У	7191191.61	4486251.12	Метод спутниковых геодезических измерений (определений)	0.10	$Mt = \sqrt{(m_0^2 + m_1^2)}=0.10$
н71У	7191187.85	4486245.57	Метод спутниковых геодезических измерений (определений)	0.10	$Mt = \sqrt{(m_0^2 + m_1^2)}=0.10$
н72У	7191184.71	4486241.75	Метод спутниковых геодезических измерений (определений)	0.10	$Mt = \sqrt{(m_0^2 + m_1^2)}=0.10$
н73У	7191163.67	4486209.83	Метод спутниковых геодезических измерений (определений)	0.10	$Mt = \sqrt{(m_0^2 + m_1^2)}=0.10$
н74У	7191141.81	4486224.68	Метод спутниковых геодезических измерений (определений)	0.10	$Mt = \sqrt{(m_0^2 + m_1^2)}=0.10$
н75У	7191135.16	4486216.50	Метод спутниковых геодезических измерений (определений)	0.10	$Mt = \sqrt{(m_0^2 + m_1^2)}=0.10$
н76У	7191171.95	4486191.36	Метод спутниковых геодезических измерений (определений)	0.10	$Mt = \sqrt{(m_0^2 + m_1^2)}=0.10$
н77У	7191176.90	4486198.80	Метод спутниковых геодезических измерений (определений)	0.10	$Mt = \sqrt{(m_0^2 + m_1^2)}=0.10$

1. Сведения о характерных точках границ образуемых земельных участков

Обозначение земельного участка 89:05:020108:ЗУ3

Зона № -

Обозначение характерных точек границ	Координаты, м		Метод определения координат	Средняя квадратическая погрешность положения характерной точки (Mt), м	Формулы, применимые для расчета средней квадратической погрешности определения координат характерной точки (Mt), м
	X	Y			
1	2	3	4	5	6
н78У	7191168.59	4486204.22	Метод спутниковых геодезических измерений (определений)	0.10	$Mt = \sqrt{(m_0^2 + m_1^2)}=0.10$
н79У	7191181.44	4486223.71	Метод спутниковых геодезических измерений (определений)	0.10	$Mt = \sqrt{(m_0^2 + m_1^2)}=0.10$
н80У	7191183.31	4486222.47	Метод спутниковых геодезических измерений (определений)	0.10	$Mt = \sqrt{(m_0^2 + m_1^2)}=0.10$
н81У	7191206.10	4486257.59	Метод спутниковых геодезических измерений (определений)	0.10	$Mt = \sqrt{(m_0^2 + m_1^2)}=0.10$
н82У	7191224.94	4486285.71	Метод спутниковых геодезических измерений (определений)	0.10	$Mt = \sqrt{(m_0^2 + m_1^2)}=0.10$
н83У	7191248.74	4486270.17	Метод спутниковых геодезических измерений (определений)	0.10	$Mt = \sqrt{(m_0^2 + m_1^2)}=0.10$
н84У	7191230.30	4486242.23	Метод спутниковых геодезических измерений (определений)	0.10	$Mt = \sqrt{(m_0^2 + m_1^2)}=0.10$
н85У	7191206.93	4486206.98	Метод спутниковых геодезических измерений (определений)	0.10	$Mt = \sqrt{(m_0^2 + m_1^2)}=0.10$
н86У	7191195.25	4486214.58	Метод спутниковых геодезических измерений (определений)	0.10	$Mt = \sqrt{(m_0^2 + m_1^2)}=0.10$

1. Сведения о характерных точках границ образуемых земельных участков

Обозначение земельного участка 89:05:020108:ЗУ3

Зона № -

Обозначение характерных точек границ	Координаты, м		Метод определения координат	Средняя квадратическая погрешность положения характерной точки (Mt), м	Формулы, применимые для расчета средней квадратической погрешности определения координат характерной точки (Mt), м
	X	Y			
1	2	3	4	5	6
			Метод		$Mt = \sqrt{(m_0^2 + m_1^2)}=0.10$

61	7191191.04	4486208.35	спутниковых геодезических измерений (определений)	0.10	
60	7191196.06	4486205.05	Метод спутниковых геодезических измерений (определений)	0.10	$Mt = \sqrt{(m_0^2 + m_1^2)}=0.10$
н87У	7191205.61	4486198.84	Метод спутниковых геодезических измерений (определений)	0.10	$Mt = \sqrt{(m_0^2 + m_1^2)}=0.10$
н88У	7191195.83	4486185.92	Метод спутниковых геодезических измерений (определений)	0.10	$Mt = \sqrt{(m_0^2 + m_1^2)}=0.10$
н89У	7191191.38	4486188.86	Метод спутниковых геодезических измерений (определений)	0.10	$Mt = \sqrt{(m_0^2 + m_1^2)}=0.10$
н90У	7191171.40	4486159.04	Метод спутниковых геодезических измерений (определений)	0.10	$Mt = \sqrt{(m_0^2 + m_1^2)}=0.10$
н91У	7191156.89	4486168.70	Метод спутниковых геодезических измерений (определений)	0.10	$Mt = \sqrt{(m_0^2 + m_1^2)}=0.10$
н92У	7191119.93	4486194.13	Метод спутниковых геодезических измерений (определений)	0.10	$Mt = \sqrt{(m_0^2 + m_1^2)}=0.10$
57	7191116.40	4486187.45	Метод спутниковых геодезических измерений (определений)	0.10	$Mt = \sqrt{(m_0^2 + m_1^2)}=0.10$

1. Сведения о характерных точках границ образуемых земельных участков

Обозначение земельного участка 89:05:020108:ЗУ3

Зона № -

Обозначение характерных точек границ	Координаты, м		Метод определения координат	Средняя квадратическая погрешность положения характерной точки (Mt), м	Формулы, применимые для расчета средней квадратической погрешности определения координат характерной точки (Mt), м
	X	Y			
1	2	3	4	5	6
56	7191167.42	4486154.29	Метод спутниковых геодезических измерений (определений)	0.10	$Mt = \sqrt{(m_0^2 + m_1^2)}=0.10$
59	7191151.48	4486129.18	Метод спутниковых геодезических измерений (определений)	0.10	$Mt = \sqrt{(m_0^2 + m_1^2)}=0.10$
58	7191099.64	4486162.74	Метод спутниковых геодезических измерений (определений)	0.10	$Mt = \sqrt{(m_0^2 + m_1^2)}=0.10$
н93У	7191092.73	4486152.23	Метод спутниковых геодезических измерений (определений)	0.10	$Mt = \sqrt{(m_0^2 + m_1^2)}=0.10$
70	7191083.39	4486137.49	Метод спутниковых геодезических измерений (определений)	0.10	$Mt = \sqrt{(m_0^2 + m_1^2)}=0.10$
69	7191085.56	4486136.18	Метод спутниковых геодезических измерений (определений)	0.10	$Mt = \sqrt{(m_0^2 + m_1^2)}=0.10$
н94У	7191092.72	4486147.39	Метод спутниковых геодезических измерений (определений)	0.10	$Mt = \sqrt{(m_0^2 + m_1^2)}=0.10$
н95У	7191101.04	4486142.47	Метод спутниковых геодезических измерений (определений)	0.10	$Mt = \sqrt{(m_0^2 + m_1^2)}=0.10$
н96У	7191118.90	4486132.11	Метод спутниковых геодезических измерений (определений)	0.10	$Mt = \sqrt{(m_0^2 + m_1^2)}=0.10$

1. Сведения о характерных точках границ образуемых земельных участков

Обозначение земельного участка 89:05:020108:ЗУ3

Зона № -

Обозначение характерных точек границ	Координаты, м		Метод определения координат	Средняя квадратическая погрешность положения характерной точки (Mt), м	Формулы, применимые для расчета средней квадратической погрешности определения координат характерной точки (Mt), м
	X	Y			
1	2	3	4	5	6
			Метод		$Mt = \sqrt{(m_0^2 + m_1^2)}=0.10$

н97У	7191087.21	4486083.61	спутниковых геодезических измерений (определений)	0.10	
н98У	7191072.45	4486093.64	Метод спутниковых геодезических измерений (определений)	0.10	Mt = √(m₀² + m₁²)=0.10
н99У	7191072.86	4486099.75	Метод спутниковых геодезических измерений (определений)	0.10	Mt = √(m₀² + m₁²)=0.10
н31У	7191064.86	4486105.41	Метод спутниковых геодезических измерений (определений)	0.10	Mt = √(m₀² + m₁²)=0.10
н30У	7191056.04	4486092.66	Метод спутниковых геодезических измерений (определений)	0.10	Mt = √(m₀² + m₁²)=0.10
н100У	7191067.92	4486084.64	Метод спутниковых геодезических измерений (определений)	0.10	Mt = √(m₀² + m₁²)=0.10
н101У	7191071.77	4486082.18	Метод спутниковых геодезических измерений (определений)	0.10	Mt = √(m₀² + m₁²)=0.10
н102У	7191090.58	4486069.30	Метод спутниковых геодезических измерений (определений)	0.10	Mt = √(m₀² + m₁²)=0.10
н103У	7191121.53	4486048.52	Метод спутниковых геодезических измерений (определений)	0.10	Mt = √(m₀² + m₁²)=0.10

1. Сведения о характерных точках границ образуемых земельных участков

Обозначение земельного участка 89:05:020108:ЗУ3

Зона № -

Обозначение характерных точек границ	Координаты, м		Метод определения координат	Средняя квадратическая погрешность положения характерной точки (Mt), м	Формулы, применяемые для расчета средней квадратической погрешности определения координат характерной точки (Mt), м
	X	Y			
1	2	3	4	5	6
н104У	7191105.42	4486025.37	Метод спутниковых геодезических измерений (определений)	0.10	Mt = √(m₀² + m₁²)=0.10
н105У	7191055.72	4486060.42	Метод спутниковых геодезических измерений (определений)	0.10	Mt = √(m₀² + m₁²)=0.10
н106У	7191052.83	4486062.85	Метод спутниковых геодезических измерений (определений)	0.10	Mt = √(m₀² + m₁²)=0.10
н26У	7191041.54	4486070.45	Метод спутниковых геодезических измерений (определений)	0.10	Mt = √(m₀² + m₁²)=0.10
45	7191037.17	4486063.89	Метод спутниковых геодезических измерений (определений)	0.10	Mt = √(m₀² + m₁²)=0.10
н14У	7191055.28	4486051.29	Метод спутниковых геодезических измерений (определений)	0.10	Mt = √(m₀² + m₁²)=0.10
н13У	7191049.25	4486042.02	Метод спутниковых геодезических измерений (определений)	0.10	Mt = √(m₀² + m₁²)=0.10
44	7191090.59	4486014.26	Метод спутниковых геодезических измерений (определений)	0.10	Mt = √(m₀² + m₁²)=0.10
н12У	7191084.65	4486005.57	Метод спутниковых геодезических измерений (определений)	0.10	Mt = √(m₀² + m₁²)=0.10

1. Сведения о характерных точках границ образуемых земельных участков

Обозначение земельного участка 89:05:020108:ЗУ3

Зона № -

Обозначение характерных точек границ	Координаты, м		Метод определения координат	Средняя квадратическая погрешность положения характерной точки (Mt), м	Формулы, применяемые для расчета средней квадратической погрешности определения координат характерной точки (Mt), м
	X	Y			
1	2	3	4	5	6
			Метод		Mt = √(m₀² + m₁²)=0.10

43	7191068.27	4485981.90	спутниковых геодезических измерений (определений)	0.10	
н16У	7191065.47	4485983.62	Метод спутниковых геодезических измерений (определений)	0.10	Mt = √(m₀² + m₁²)=0.10
н107У	7191053.26	4485965.46	Метод спутниковых геодезических измерений (определений)	0.10	Mt = √(m₀² + m₁²)=0.10
н108У	7191030.16	4485980.94	Метод спутниковых геодезических измерений (определений)	0.10	Mt = √(m₀² + m₁²)=0.10
н15У	7191042.37	4485999.11	Метод спутниковых геодезических измерений (определений)	0.10	Mt = √(m₀² + m₁²)=0.10
39	7191031.04	4486007.09	Метод спутниковых геодезических измерений (определений)	0.10	Mt = √(m₀² + m₁²)=0.10
42	7190990.46	4485946.11	Метод спутниковых геодезических измерений (определений)	0.10	Mt = √(m₀² + m₁²)=0.10
н11У	7190968.93	4485960.01	Метод спутниковых геодезических измерений (определений)	0.10	Mt = √(m₀² + m₁²)=0.10
83	7190953.45	4485937.96	Метод спутниковых геодезических измерений (определений)	0.10	Mt = √(m₀² + m₁²)=0.10

1. Сведения о характерных точках границ образуемых земельных участков

Обозначение земельного участка 89:05:020108:ЗУ3

Зона № -

Обозначение характерных точек границ	Координаты, м		Метод определения координат	Средняя квадратическая погрешность положения характерной точки (Mt), м	Формулы, применяемые для расчета средней квадратической погрешности определения координат характерной точки (Mt), м
	X	Y			
1	2	3	4	5	6
н5У	7190954.43	4485937.23	Метод спутниковых геодезических измерений (определений)	0.10	Mt = √(m₀² + m₁²)=0.10
37	7190964.63	4485952.19	Метод спутниковых геодезических измерений (определений)	0.10	Mt = √(m₀² + m₁²)=0.10
36	7190986.63	4485937.11	Метод спутниковых геодезических измерений (определений)	0.10	Mt = √(m₀² + m₁²)=0.10
н4У	7190973.44	4485918.06	Метод спутниковых геодезических измерений (определений)	0.10	Mt = √(m₀² + m₁²)=0.10
35	7190965.53	4485906.56	Метод спутниковых геодезических измерений (определений)	0.10	Mt = √(m₀² + m₁²)=0.10
н8У	7190963.83	4485907.71	Метод спутниковых геодезических измерений (определений)	0.10	Mt = √(m₀² + m₁²)=0.10
н7У	7190960.74	4485909.76	Метод спутниковых геодезических измерений (определений)	0.10	Mt = √(m₀² + m₁²)=0.10
38	7190943.56	4485921.28	Метод спутниковых геодезических измерений (определений)	0.10	Mt = √(m₀² + m₁²)=0.10
н6У	7190952.26	4485934.13	Метод спутниковых геодезических измерений (определений)	0.10	Mt = √(m₀² + m₁²)=0.10

1. Сведения о характерных точках границ образуемых земельных участков

Обозначение земельного участка 89:05:020108:ЗУ3

Зона № -

Обозначение характерных точек границ	Координаты, м		Метод определения координат	Средняя квадратическая погрешность положения характерной точки (Mt), м	Формулы, применяемые для расчета средней квадратической погрешности определения координат характерной точки (Mt), м
	X	Y			
1	2	3	4	5	6
			Метод		Mt = √(m₀² + m₁²)=0.10

80	7190951.31	4485934.81	спутниковых геодезических измерений (определений)	0.10	
79	7190940.32	4485919.80	Метод спутниковых геодезических измерений (определений)	0.10	Mt = √(m₀² + m₁²)=0.10
31	7190938.09	4485921.42	Метод спутниковых геодезических измерений (определений)	0.10	Mt = √(m₀² + m₁²)=0.10
31	7190934.88	4485917.07	Метод спутниковых геодезических измерений (определений)	0.10	Mt = √(m₀² + m₁²)=0.10
34	7190956.16	4485902.97	Метод спутниковых геодезических измерений (определений)	0.10	Mt = √(m₀² + m₁²)=0.10
33	7190919.01	4485847.78	Метод спутниковых геодезических измерений (определений)	0.10	Mt = √(m₀² + m₁²)=0.10
32	7190898.00	4485862.21	Метод спутниковых геодезических измерений (определений)	0.10	Mt = √(m₀² + m₁²)=0.10
78	7190894.32	4485857.33	Метод спутниковых геодезических измерений (определений)	0.10	Mt = √(m₀² + m₁²)=0.10
77	7190896.94	4485855.64	Метод спутниковых геодезических измерений (определений)	0.10	Mt = √(m₀² + m₁²)=0.10

1. Сведения о характерных точках границ образуемых земельных участков

Обозначение земельного участка 89:05:020108:ЗУ3

Зона № -

Обозначение характерных точек границ	Координаты, м		Метод определения координат	Средняя квадратическая погрешность положения характерной точки (Mt), м	Формулы, применённые для расчета средней квадратической погрешности определения координат характерной точки (Mt), м
	X	Y			
1	2	3	4	5	6
н25У	7190896.36	4485845.76	Метод спутниковых геодезических измерений (определений)	0.10	Mt = √(m₀² + m₁²)=0.10
н109У	7190901.89	4485840.18	Метод спутниковых геодезических измерений (определений)	0.10	Mt = √(m₀² + m₁²)=0.10
н110У	7190903.52	4485820.93	Метод спутниковых геодезических измерений (определений)	0.10	Mt = √(m₀² + m₁²)=0.10
н111У	7190904.30	4485820.41	Метод спутниковых геодезических измерений (определений)	0.10	Mt = √(m₀² + m₁²)=0.10
н112У	7190915.27	4485836.85	Метод спутниковых геодезических измерений (определений)	0.10	Mt = √(m₀² + m₁²)=0.10
н113У	7190924.97	4485838.78	Метод спутниковых геодезических измерений (определений)	0.10	Mt = √(m₀² + m₁²)=0.10
н114У	7190970.81	4485808.18	Метод спутниковых геодезических измерений (определений)	0.10	Mt = √(m₀² + m₁²)=0.10
н115У	7190971.20	4485806.13	Метод спутниковых геодезических измерений (определений)	0.10	Mt = √(m₀² + m₁²)=0.10
н116У	7190957.18	4485785.10	Метод спутниковых геодезических измерений (определений)	0.10	Mt = √(m₀² + m₁²)=0.10

1. Сведения о характерных точках границ образуемых земельных участков

Обозначение земельного участка 89:05:020108:ЗУ3

Зона № -

Обозначение характерных точек границ	Координаты, м		Метод определения координат	Средняя квадратическая погрешность положения характерной точки (Mt), м	Формулы, применённые для расчета средней квадратической погрешности определения координат характерной точки (Mt), м
	X	Y			
1	2	3	4	5	6
			Метод		Mt = √(m₀² + m₁²)=0.10

9	7190966.65	4485779.34	спутниковых геодезических измерений (определений)	0.10	
8	7191001.91	4485834.50	Метод спутниковых геодезических измерений (определений)	0.10	Mt = √(m₀² + m₁²)=0.10
7	7191003.12	4485836.40	Метод спутниковых геодезических измерений (определений)	0.10	Mt = √(m₀² + m₁²)=0.10
4	7191013.13	4485830.36	Метод спутниковых геодезических измерений (определений)	0.10	Mt = √(m₀² + m₁²)=0.10
н54У	7191033.64	4485862.24	Метод спутниковых геодезических измерений (определений)	0.10	Mt = √(m₀² + m₁²)=0.10
н117У	7191032.98	4485862.67	Метод спутниковых геодезических измерений (определений)	0.10	Mt = √(m₀² + m₁²)=0.10
н118У	7190975.66	4485899.93	Метод спутниковых геодезических измерений (определений)	0.10	Mt = √(m₀² + m₁²)=0.10
н119У	7190985.92	4485915.75	Метод спутниковых геодезических измерений (определений)	0.10	Mt = √(m₀² + m₁²)=0.10
н120У	7190987.79	4485918.71	Метод спутниковых геодезических измерений (определений)	0.10	Mt = √(m₀² + m₁²)=0.10

1. Сведения о характерных точках границ образуемых земельных участков

Обозначение земельного участка 89:05:020108:ЗУ3

Зона № -

Обозначение характерных точек границ	Координаты, м		Метод определения координат	Средняя квадратическая погрешность положения характерной точки (Mt), м	Формулы, применённые для расчета средней квадратической погрешности определения координат характерной точки (Mt), м
	X	Y			
1	2	3	4	5	6
н53У	7191046.17	4485881.19	Метод спутниковых геодезических измерений (определений)	0.10	Mt = √(m₀² + m₁²)=0.10
н52У	7191048.70	4485882.59	Метод спутниковых геодезических измерений (определений)	0.10	Mt = √(m₀² + m₁²)=0.10
н51У	7191055.16	4485891.88	Метод спутниковых геодезических измерений (определений)	0.10	Mt = √(m₀² + m₁²)=0.10
н50У	7191052.60	4485893.51	Метод спутниковых геодезических измерений (определений)	0.10	Mt = √(m₀² + m₁²)=0.10
н2У	7191056.05	4485898.92	Метод спутниковых геодезических измерений (определений)	0.10	Mt = √(m₀² + m₁²)=0.10
13	7191032.33	4485914.80	Метод спутниковых геодезических измерений (определений)	0.10	Mt = √(m₀² + m₁²)=0.10
12	7191056.02	4485949.87	Метод спутниковых геодезических измерений (определений)	0.10	Mt = √(m₀² + m₁²)=0.10
11	7191080.89	4485932.60	Метод спутниковых геодезических измерений (определений)	0.10	Mt = √(m₀² + m₁²)=0.10
н49У	7191086.59	4485941.07	Метод спутниковых геодезических измерений (определений)	0.10	Mt = √(m₀² + m₁²)=0.10

1. Сведения о характерных точках границ образуемых земельных участков

Обозначение земельного участка 89:05:020108:ЗУ3

Зона № -

Обозначение характерных точек границ	Координаты, м		Метод определения координат	Средняя квадратическая погрешность положения характерной точки (Mt), м	Формулы, применённые для расчета средней квадратической погрешности определения координат характерной точки (Mt), м
	X	Y			
1	2	3	4	5	6
			Метод		Mt = √(m₀² + m₁²)=0.10

н121У	7191061.36	4485958.08	спутниковых геодезических измерений (определений)	0.10	
н122У	7191090.73	4486000.68	Метод спутниковых геодезических измерений (определений)	0.10	Mt = √(m₀² + m₁²)=0.10
н123У	7191117.80	4486038.05	Метод спутниковых геодезических измерений (определений)	0.10	Mt = √(m₀² + m₁²)=0.10
н43У	7191140.81	4486021.50	Метод спутниковых геодезических измерений (определений)	0.10	Mt = √(m₀² + m₁²)=0.10
н42У	7191142.34	4486023.62	Метод спутниковых геодезических измерений (определений)	0.10	Mt = √(m₀² + m₁²)=0.10
н41У	7191143.55	4486025.25	Метод спутниковых геодезических измерений (определений)	0.10	Mt = √(m₀² + m₁²)=0.10
н40У	7191147.88	4486031.18	Метод спутниковых геодезических измерений (определений)	0.10	Mt = √(m₀² + m₁²)=0.10
н124У	7191133.14	4486042.51	Метод спутниковых геодезических измерений (определений)	0.10	Mt = √(m₀² + m₁²)=0.10
189	7191127.05	4486046.64	Метод спутниковых геодезических измерений (определений)	0.10	Mt = √(m₀² + m₁²)=0.10

1. Сведения о характерных точках границ образуемых земельных участков

Обозначение земельного участка 89:05:020108:ЗУ3

Зона № -

Обозначение характерных точек границ	Координаты, м		Метод определения координат	Средняя квадратическая погрешность положения характерной точки (Mt), м	Формулы, примененные для расчета средней квадратической погрешности определения координат характерной точки (Mt), м
	X	Y			
1	2	3	4	5	6
н125У	7191092.13	4486071.96	Метод спутниковых геодезических измерений (определений)	0.10	Mt = √(m₀² + m₁²)=0.10
н126У	7191108.04	4486094.79	Метод спутниковых геодезических измерений (определений)	0.10	Mt = √(m₀² + m₁²)=0.10
н127У	7191122.63	4486084.74	Метод спутниковых геодезических измерений (определений)	0.10	Mt = √(m₀² + m₁²)=0.10
н128У	7191121.59	4486083.14	Метод спутниковых геодезических измерений (определений)	0.10	Mt = √(m₀² + m₁²)=0.10
н129У	7191123.59	4486081.88	Метод спутниковых геодезических измерений (определений)	0.10	Mt = √(m₀² + m₁²)=0.10
н130У	7191124.61	4486083.45	Метод спутниковых геодезических измерений (определений)	0.10	Mt = √(m₀² + m₁²)=0.10
н131У	7191149.99	4486066.63	Метод спутниковых геодезических измерений (определений)	0.10	Mt = √(m₀² + m₁²)=0.10
105	7191170.92	4486053.48	Метод спутниковых геодезических измерений (определений)	0.10	Mt = √(m₀² + m₁²)=0.10
125	7191174.33	4486057.99	Метод спутниковых геодезических измерений (определений)	0.10	Mt = √(m₀² + m₁²)=0.10

1. Сведения о характерных точках границ образуемых земельных участков

Обозначение земельного участка 89:05:020108:ЗУ3

Зона № -

Обозначение характерных точек границ	Координаты, м		Метод определения координат	Средняя квадратическая погрешность положения характерной точки (Mt), м	Формулы, примененные для расчета средней квадратической погрешности определения координат характерной точки (Mt), м
	X	Y			
1	2	3	4	5	6
			Метод		Mt = √(m₀² + m₁²)=0.10

н132У	7191154.60	4486072.38	спутниковых геодезических измерений (определений)	0.10	
н133У	7191114.01	4486100.05	Метод спутниковых геодезических измерений (определений)	0.10	Mt = √(m₀² + m₁²)=0.10
н134У	7191117.37	4486105.29	Метод спутниковых геодезических измерений (определений)	0.10	Mt = √(m₀² + m₁²)=0.10
н135У	7191112.92	4486108.36	Метод спутниковых геодезических измерений (определений)	0.10	Mt = √(m₀² + m₁²)=0.10
н136У	7191125.48	4486129.70	Метод спутниковых геодезических измерений (определений)	0.10	Mt = √(m₀² + m₁²)=0.10
121	7191175.46	4486101.09	Метод спутниковых геодезических измерений (определений)	0.10	Mt = √(m₀² + m₁²)=0.10
н137У	7191174.90	4486100.27	Метод спутниковых геодезических измерений (определений)	0.10	Mt = √(m₀² + m₁²)=0.10
н37У	7191194.37	4486086.21	Метод спутниковых геодезических измерений (определений)	0.10	Mt = √(m₀² + m₁²)=0.10
н36У	7191196.40	4486084.74	Метод спутниковых геодезических измерений (определений)	0.10	Mt = √(m₀² + m₁²)=0.10

1. Сведения о характерных точках границ образуемых земельных участков

Обозначение земельного участка 89:05:020108:ЗУ3

Зона № -

Обозначение характерных точек границ	Координаты, м		Метод определения координат	Средняя квадратическая погрешность положения характерной точки (Mt), м	Формулы, примененные для расчета средней квадратической погрешности определения координат характерной точки (Mt), м
	X	Y			
1	2	3	4	5	6
н18У	7191200.33	4486090.77	Метод спутниковых геодезических измерений (определений)	0.10	Mt = √(m₀² + m₁²)=0.10
51	7191179.93	4486104.62	Метод спутниковых геодезических измерений (определений)	0.10	Mt = √(m₀² + m₁²)=0.10
н17У	7191194.75	4486125.81	Метод спутниковых геодезических измерений (определений)	0.10	Mt = √(m₀² + m₁²)=0.10
н138У	7191219.62	4486161.55	Метод спутниковых геодезических измерений (определений)	0.10	Mt = √(m₀² + m₁²)=0.10
н139У	7191235.40	4486184.02	Метод спутниковых геодезических измерений (определений)	0.10	Mt = √(m₀² + m₁²)=0.10
н140У	7191248.77	4486203.36	Метод спутниковых геодезических измерений (определений)	0.10	Mt = √(m₀² + m₁²)=0.10
н141У	7191267.04	4486229.45	Метод спутниковых геодезических измерений (определений)	0.10	Mt = √(m₀² + m₁²)=0.10
н142У	7191284.95	4486217.37	Метод спутниковых геодезических измерений (определений)	0.10	Mt = √(m₀² + m₁²)=0.10
н143У	7191285.77	4486218.37	Метод спутниковых геодезических измерений (определений)	0.10	Mt = √(m₀² + m₁²)=0.10

1. Сведения о характерных точках границ образуемых земельных участков

Обозначение земельного участка 89:05:020108:ЗУ3

Зона № -

Обозначение характерных точек границ	Координаты, м		Метод определения координат	Средняя квадратическая погрешность положения характерной точки (Mt), м	Формулы, примененные для расчета средней квадратической погрешности определения координат характерной точки (Mt), м
	X	Y			
1	2	3	4	5	6
			Метод		Mt = √(m₀² + m₁²)=0.10

н144У	7191290.21	4486229.68	спутниковых геодезических измерений (определений)	0.10	
н145У	7191277.01	4486238.52	Метод спутниковых геодезических измерений (определений)	0.10	Mt = √(m₀² + m₁²)=0.10
н146У	7191253.33	4486256.72	Метод спутниковых геодезических измерений (определений)	0.10	Mt = √(m₀² + m₁²)=0.10
н147У	7191278.00	4486291.38	Метод спутниковых геодезических измерений (определений)	0.10	Mt = √(m₀² + m₁²)=0.10
н148У	7191303.80	4486327.96	Метод спутниковых геодезических измерений (определений)	0.10	Mt = √(m₀² + m₁²)=0.10
н149У	7191295.71	4486330.65	Метод спутниковых геодезических измерений (определений)	0.10	Mt = √(m₀² + m₁²)=0.10
н150У	7191278.69	4486341.74	Метод спутниковых геодезических измерений (определений)	0.10	Mt = √(m₀² + m₁²)=0.10
н151У	7191275.95	4486337.47	Метод спутниковых геодезических измерений (определений)	0.10	Mt = √(m₀² + m₁²)=0.10
н152У	7191293.31	4486325.31	Метод спутниковых геодезических измерений (определений)	0.10	Mt = √(m₀² + m₁²)=0.10

1. Сведения о характерных точках границ образуемых земельных участков

Обозначение земельного участка 89:05:020108:ЗУ3

Зона № -

Обозначение характерных точек границ	Координаты, м		Метод определения координат	Средняя квадратическая погрешность положения характерной точки (Mt), м	Формулы, применённые для расчета средней квадратической погрешности определения координат характерной точки (Mt), м
	X	Y			
1	2	3	4	5	6
н153У	7191279.75	4486305.49	Метод спутниковых геодезических измерений (определений)	0.10	Mt = √(m₀² + m₁²)=0.10
н154У	7191262.43	4486316.85	Метод спутниковых геодезических измерений (определений)	0.10	Mt = √(m₀² + m₁²)=0.10
н155У	7191263.17	4486318.35	Метод спутниковых геодезических измерений (определений)	0.10	Mt = √(m₀² + m₁²)=0.10
н156У	7191222.05	4486344.79	Метод спутниковых геодезических измерений (определений)	0.10	Mt = √(m₀² + m₁²)=0.10
н56У	7191217.90	4486340.23	Метод спутниковых геодезических измерений (определений)	0.10	Mt = √(m₀² + m₁²)=0.10
144	7191245.18	4486245.90	Метод спутниковых геодезических измерений (определений)	0.10	Mt = √(m₀² + m₁²)=0.10
н157У	7191265.03	4486232.66	Метод спутниковых геодезических измерений (определений)	0.10	Mt = √(m₀² + m₁²)=0.10
н158У	7191238.51	4486194.15	Метод спутниковых геодезических измерений (определений)	0.10	Mt = √(m₀² + m₁²)=0.10
н159У	7191209.97	4486154.88	Метод спутниковых геодезических измерений (определений)	0.10	Mt = √(m₀² + m₁²)=0.10

1. Сведения о характерных точках границ образуемых земельных участков

Обозначение земельного участка 89:05:020108:ЗУ3

Зона № -

Обозначение характерных точек границ	Координаты, м		Метод определения координат	Средняя квадратическая погрешность положения характерной точки (Mt), м	Формулы, применённые для расчета средней квадратической погрешности определения координат характерной точки (Mt), м
	X	Y			
1	2	3	4	5	6
н160У	7191206.92	4486156.83	Метод спутниковых геодезических измерений (определений)	0.10	Mt = √(m₀² + m₁²)=0.10
н161У	7191174.18	4486111.17	Метод спутниковых геодезических измерений (определений)	0.10	Mt = √(m₀² + m₁²)=0.10
н162У	7191157.81	4486122.51	Метод спутниковых геодезических измерений (определений)	0.10	Mt = √(m₀² + m₁²)=0.10
н163У	7191188.39	4486166.86	Метод спутниковых геодезических измерений (определений)	0.10	Mt = √(m₀² + m₁²)=0.10
н164У	7191190.26	4486165.45	Метод спутниковых геодезических измерений (определений)	0.10	Mt = √(m₀² + m₁²)=0.10
н165У	7191191.20	4486166.85	Метод спутниковых геодезических измерений (определений)	0.10	Mt = √(m₀² + m₁²)=0.10
н166У	7191218.76	4486208.32	Метод спутниковых геодезических измерений (определений)	0.10	Mt = √(m₀² + m₁²)=0.10
147	7191221.63	4486212.40	Метод спутниковых геодезических измерений (определений)	0.10	Mt = √(m₀² + m₁²)=0.10
145	7191222.68	4486213.89	Метод спутниковых геодезических измерений (определений)	0.10	Mt = √(m₀² + m₁²)=0.10

1. Сведения о характерных точках границ образуемых земельных участков

Обозначение земельного участка 89:05:020108:ЗУ3

Зона № -

Обозначение характерных точек границ	Координаты, м		Метод определения координат	Средняя квадратическая погрешность положения характерной точки (Mt), м	Формулы, применённые для расчета средней квадратической погрешности определения координат характерной точки (Mt), м
	X	Y			
1	2	3	4	5	6
144	7191245.18	4486245.90	Метод спутниковых геодезических измерений (определений)	0.10	Mt = √(m₀² + m₁²)=0.10
н167У	7190962.60	4485888.95	Метод спутниковых геодезических измерений (определений)	0.10	Mt = √(m₀² + m₁²)=0.10
н168У	7191014.21	4485856.57	Метод спутниковых геодезических измерений (определений)	0.10	Mt = √(m₀² + m₁²)=0.10
н169У	7191002.11	4485837.65	Метод спутниковых геодезических измерений (определений)	0.10	Mt = √(m₀² + m₁²)=0.10
7	7190999.62	4485839.22	Метод спутниковых геодезических измерений (определений)	0.10	Mt = √(m₀² + m₁²)=0.10
н170У	7190998.07	4485836.94	Метод спутниковых геодезических измерений (определений)	0.10	Mt = √(m₀² + m₁²)=0.10
н171У	7190949.46	4485867.51	Метод спутниковых геодезических измерений (определений)	0.10	Mt = √(m₀² + m₁²)=0.10
н167У	7190962.60	4485888.95	Метод спутниковых геодезических измерений (определений)	0.10	Mt = √(m₀² + m₁²)=0.10

н34У	7190943.75	4485863.99	Метод спутниковых геодезических измерений (определений)	0.10	Mt = √(m₀² + m₁²)=0.10

1. Сведения о характерных точках границ образуемых земельных участков

Обозначение земельного участка 89:05:020108:ЗУ3

Зона № -

Обозначение характерных точек границ	Координаты, м		Метод определения координат	Средняя квадратическая погрешность положения характерной точки (Mt), м	Формулы, применённые для расчета средней квадратической погрешности определения координат характерной точки (Mt), м
	X	Y			
1	2	3	4	5	6
н33У	7190969.17	4485847.29	Метод спутниковых геодезических измерений (определений)	0.10	Mt = √(m₀² + m₁²)=0.10
н32У	7190957.53	4485829.87	Метод спутниковых геодезических измерений (определений)	0.10	Mt = √(m₀² + m₁²)=0.10
н35У	7190932.10	4485846.56	Метод спутниковых геодезических измерений (определений)	0.10	Mt = √(m₀² + m₁²)=0.10
н34У	7190943.75	4485863.99	Метод спутниковых геодезических измерений (определений)	0.10	Mt = √(m₀² + m₁²)=0.10
22	7191031.15	4485961.54	Метод спутниковых геодезических измерений (определений)	0.10	Mt = √(m₀² + m₁²)=0.10
18	7191045.03	4485951.91	Метод спутниковых геодезических измерений (определений)	0.10	Mt = √(m₀² + m₁²)=0.10
14	7191033.97	4485936.06	Метод спутниковых геодезических измерений (определений)	0.10	Mt = √(m₀² + m₁²)=0.10
24	7191019.76	4485945.96	Метод спутниковых геодезических измерений (определений)	0.10	Mt = √(m₀² + m₁²)=0.10
22	7191031.15	4485961.54	Метод спутниковых геодезических измерений (определений)	0.10	Mt = √(m₀² + m₁²)=0.10

1. Сведения о характерных точках границ образуемых земельных участков

Обозначение земельного участка 89:05:020108:ЗУ3

Зона № -

Обозначение характерных точек границ	Координаты, м		Метод определения координат	Средняя квадратическая погрешность положения характерной точки (Mt), м	Формулы, применённые для расчета средней квадратической погрешности определения координат характерной точки (Mt), м
	X	Y			
1	2	3	4	5	6
28	7191043.95	4485963.64	Метод спутниковых геодезических измерений (определений)	0.10	Mt = √(m₀² + m₁²)=0.10
27	7191048.35	4485960.89	Метод спутниковых геодезических измерений (определений)	0.10	Mt = √(m₀² + m₁²)=0.10
25	7191045.35	4485956.39	Метод спутниковых геодезических измерений (определений)	0.10	Mt = √(m₀² + m₁²)=0.10
29	7191041.15	4485959.19	Метод спутниковых геодезических измерений (определений)	0.10	Mt = √(m₀² + m₁²)=0.10
28	7191043.95	4485963.64	Метод спутниковых геодезических измерений (определений)	0.10	Mt = √(m₀² + m₁²)=0.10
89:05:020108:ЗУ3(2)					
н172У	7190900.23	4485823.08	Метод спутниковых геодезических измерений (определений)	0.10	Mt = √(m₀² + m₁²)=0.10
н173У	7190899.00	4485838.86	Метод спутниковых геодезических измерений (определений)	0.10	Mt = √(m₀² + m₁²)=0.10
н24У	7190896.14	4485841.72	Метод спутниковых геодезических измерений (определений)	0.10	Mt = √(m₀² + m₁²)=0.10
76	7190895.14	4485828.19	Метод спутниковых геодезических измерений (определений)	0.10	Mt = √(m₀² + m₁²)=0.10

1. Сведения о характерных точках границ образуемых земельных участков

Обозначение земельного участка 89:05:020108:ЗУ3

Зона № -

Обозначение характерных точек границ	Координаты, м		Метод определения координат	Средняя квадратическая погрешность положения характерной точки (Mt), м	Формулы, применённые для расчета средней квадратической погрешности определения координат характерной точки (Mt), м
	X	Y			
1	2	3	4	5	6
75	7190893.49	4485829.24	Метод спутниковых геодезических измерений (определений)	0.10	Mt = √(m₀² + m₁²)=0.10
н23У	7190893.99	4485843.89	Метод спутниковых геодезических измерений (определений)	0.10	Mt = √(m₀² + m₁²)=0.10
н174У	7190888.58	4485849.34	Метод спутниковых геодезических измерений (определений)	0.10	Mt = √(m₀² + m₁²)=0.10
н175У	7190890.29	4485851.89	Метод спутниковых геодезических измерений (определений)	0.10	Mt = √(m₀² + m₁²)=0.10
н22У	7190894.19	4485847.96	Метод спутниковых геодезических измерений (определений)	0.10	Mt = √(m₀² + m₁²)=0.10
74	7190894.52	4485854.34	Метод спутниковых геодезических измерений (определений)	0.10	Mt = √(m₀² + m₁²)=0.10
73	7190891.99	4485856.19	Метод спутниковых геодезических измерений (определений)	0.10	Mt = √(m₀² + m₁²)=0.10
н176У	7190884.72	4485846.19	Метод спутниковых геодезических измерений (определений)	0.10	Mt = √(m₀² + m₁²)=0.10
н177У	7190878.59	4485837.27	Метод спутниковых геодезических измерений (определений)	0.10	Mt = √(m₀² + m₁²)=0.10

1. Сведения о характерных точках границ образуемых земельных участков

Обозначение земельного участка 89:05:020108:ЗУ3

Зона № -

Обозначение характерных точек границ	Координаты, м		Метод определения координат	Средняя квадратическая погрешность положения характерной точки (Mt), м	Формулы, применённые для расчета средней квадратической погрешности определения координат характерной точки (Mt), м
	X	Y			
1	2	3	4	5	6
н172У	7190900.23	4485823.08	Метод спутниковых геодезических измерений (определений)	0.10	Mt = √(m₀² + m₁²)=0.10

2. Сведения о частях границ образуемых земельных участков

Обозначение земельного участка 89:05:020108:ЗУ3

Обозначение части границ		Горизонтальное проложение (S), м	Описание прохождения части границ	Отметка о наличии земельного спора о местоположении границ земельного участка
от т.	до т.			
1	2	3	4	5
89:05:020108:ЗУ3(1)				
н56У	64	16.77	-	-
64	68	46.15	-	-
68	66	26.49	-	-
66	65	45.97	-	-
65	н57У	16.80	-	-
н57У	н58У	9.82	-	-
н58У	н59У	25.95	-	-
н59У	н60У	5.64	-	-
н60У	н61У	1.02	-	-
н61У	н62У	0.98	-	-
н62У	н63У	1.00	-	-
н63У	н64У	19.72	-	-
н64У	н65У	0.84	-	-

н65У	н66У	1.84	-	-
н66У	н67У	0.96	-	-
н67У	н68У	12.45	-	-
н68У	н69У	7.83	-	-
н69У	н70У	5.05	-	-
н70У	н71У	6.70	-	-
н71У	н72У	4.94	-	-
н72У	н73У	38.23	-	-
н73У	н74У	26.43	-	-
н74У	н75У	10.54	-	-

2. Сведения о частях границ образуемых земельных участков

Обозначение земельного участка 89:05:020108:ЗУ3

Обозначение части границ		Горизонтальное проложение (S), м	Описание прохождения части границ	Отметка о наличии земельного спора о местоположении границ земельного участка
от т.	до т.			
1	2	3	4	5
н75У	н76У	44.56	-	-
н76У	н77У	8.94	-	-
н77У	н78У	9.92	-	-
н78У	н79У	23.34	-	-
н79У	н80У	2.24	-	-
н80У	н81У	41.87	-	-
н81У	н82У	33.85	-	-
н82У	н83У	28.42	-	-
н83У	н84У	33.48	-	-
н84У	н85У	42.29	-	-
н85У	н86У	13.93	-	-
н86У	61	7.52	-	-
61	60	6.01	-	-
60	н87У	11.39	-	-
н87У	н88У	16.20	-	-
н88У	н89У	5.33	-	-
н89У	н90У	35.89	-	-
н90У	н91У	17.43	-	-
н91У	н92У	44.86	-	-
н92У	57	7.56	-	-
57	56	60.85	-	-
56	59	29.74	-	-
59	58	61.75	-	-
58	н93У	12.58	-	-
н93У	70	17.45	-	-
70	69	2.53	-	-
69	н94У	13.30	-	-
н94У	н95У	9.67	-	-
н95У	н96У	20.65	-	-
н96У	н97У	57.94	-	-
н97У	н98У	17.85	-	-
н98У	н99У	6.12	-	-
н99У	н31У	9.80	-	-
н31У	н30У	15.50	-	-
н30У	н100У	14.33	-	-
н100У	н101У	4.57	-	-
н101У	н102У	22.80	-	-
н102У	н103У	37.28	-	-

2. Сведения о частях границ образуемых земельных участков

Обозначение земельного участка 89:05:020108:ЗУ3

Обозначение части границ		Горизонтальное проложение (S), м	Описание прохождения части границ	Отметка о наличии земельного спора о местоположении границ земельного участка
от т.	до т.			
1	2	3	4	5
н103У	н104У	28.20	-	-
н104У	н105У	60.82	-	-
н105У	н106У	3.78	-	-
н106У	н26У	13.61	-	-
н26У	45	7.88	-	-
45	н14У	22.06	-	-
н14У	н13У	11.06	-	-
н13У	44	49.80	-	-
44	н12У	10.53	-	-
н12У	43	28.78	-	-
43	н16У	3.29	-	-
н16У	н107У	21.88	-	-
н107У	н108У	27.81	-	-
н108У	н15У	21.89	-	-
н15У	39	13.86	-	-
39	42	73.25	-	-
42	н11У	25.63	-	-
н11У	83	26.94	-	-
83	н5У	1.22	-	-
н5У	37	18.11	-	-
37	36	26.67	-	-
36	н4У	23.17	-	-
н4У	35	13.96	-	-
35	н8У	2.05	-	-
н8У	н7У	3.71	-	-
н7У	38	20.68	-	-
38	н6У	15.52	-	-
н6У	80	1.17	-	-
80	79	18.60	-	-
79	31	2.76	-	-
31	31	5.41	-	-
31	34	25.53	-	-
34	33	66.53	-	-
33	32	25.49	-	-
32	78	6.11	-	-
78	77	3.12	-	-
77	н25У	9.90	-	-
н25У	н109У	7.86	-	-

2. Сведения о частях границ образуемых земельных участков

Обозначение земельного участка 89:05:020108:ЗУ3

Обозначение части границ		Горизонтальное проложение (S), м	Описание прохождения части границ	Отметка о наличии земельного спора о местоположении границ земельного участка
от т.	до т.			
1	2	3	4	5
н109У	н110У	19.32	-	-
н110У	н111У	0.94	-	-
н111У	н112У	19.76	-	-
н112У	н113У	9.89	-	-
н113У	н114У	55.12	-	-
н114У	н115У	2.09	-	-
н115У	н116У	25.27	-	-
н116У	9	11.08	-	-
9	8	65.47	-	-
8	7	2.25	-	-
7	4	11.69	-	-
4	н54У	37.91	-	-
н54У	н117У	0.79	-	-
н117У	н118У	68.37	-	-
н118У	н119У	18.86	-	-
н119У	н120У	3.50	-	-
н120У	н53У	69.40	-	-
н53У	н52У	2.89	-	-
н52У	н51У	11.32	-	-
н51У	н50У	3.03	-	-
н50У	н2У	6.42	-	-
н2У	13	28.54	-	-
13	12	42.32	-	-
12	11	30.28	-	-
11	н49У	10.21	-	-
н49У	н121У	30.43	-	-
н121У	н122У	51.74	-	-
н122У	н123У	46.14	-	-
н123У	н43У	28.34	-	-
н43У	н42У	2.61	-	-
н42У	н41У	2.03	-	-
н41У	н40У	7.34	-	-
н40У	н124У	18.59	-	-
н124У	189	7.36	-	-
189	н125У	43.13	-	-
н125У	н126У	27.83	-	-
н126У	н127У	17.72	-	-
н127У	н128У	1.91	-	-

2. Сведения о частях границ образуемых земельных участков

Обозначение земельного участка 89:05:020108:ЗУ3

Обозначение части границ		Горизонтальное проложение (S), м	Описание прохождения части границ	Отметка о наличии земельного спора о местоположении границ земельного участка
от т.	до т.			
1	2	3	4	5
н128У	н129У	2.36	-	-
н129У	н130У	1.87	-	-
н130У	н131У	30.45	-	-
н131У	105	24.72	-	-
105	125	5.65	-	-
125	н132У	24.42	-	-
н132У	н133У	49.12	-	-
н133У	н134У	6.22	-	-
н134У	н135У	5.41	-	-
н135У	н136У	24.76	-	-
н136У	121	57.59	-	-
121	н137У	0.99	-	-
н137У	н37У	24.02	-	-
н37У	н36У	2.51	-	-
н36У	н18У	7.20	-	-
н18У	51	24.66	-	-
51	н17У	25.86	-	-

н17У	н138У	43.54	-	-
н138У	н139У	27.46	-	-
н139У	н140У	23.51	-	-
н140У	н141У	31.85	-	-
н141У	н142У	21.60	-	-
н142У	н143У	1.29	-	-
н143У	н144У	12.15	-	-
н144У	н145У	15.89	-	-
н145У	н146У	29.87	-	-
н146У	н147У	42.54	-	-
н147У	н148У	44.76	-	-
н148У	н149У	8.53	-	-
н149У	н150У	20.31	-	-
н150У	н151У	5.07	-	-
н151У	н152У	21.20	-	-
н152У	н153У	24.01	-	-
н153У	н154У	20.71	-	-
н154У	н155У	1.67	-	-
н155У	н156У	48.89	-	-
н156У	н56У	6.17	-	-

2. Сведения о частях границ образуемых земельных участков

Обозначение земельного участка 89:05:020108:ЗУ3

Обозначение части границ		Горизонтальное проложение (S), м	Описание прохождения части границ	Отметка о наличии земельного спора о местоположении границ земельного участка
от т.	до т.			
1	2	3	4	5
144	н157У	23.86	-	-
н157У	н158У	46.76	-	-
н158У	н159У	48.55	-	-
н159У	н160У	3.62	-	-
н160У	н161У	56.18	-	-
н161У	н162У	19.91	-	-
н162У	н163У	53.87	-	-
н163У	н164У	2.34	-	-
н164У	н165У	1.69	-	-
н165У	н166У	49.79	-	-
н166У	147	4.99	-	-
147	145	1.82	-	-
145	144	39.13	-	-
н167У	н168У	60.93	-	-
н168У	н169У	22.46	-	-
н169У	7	2.94	-	-
7	н170У	2.76	-	-
н170У	н171У	57.42	-	-
н171У	н167У	25.15	-	-
н34У	н33У	30.41	-	-
н33У	н32У	20.95	-	-
н32У	н35У	30.42	-	-
н35У	н34У	20.96	-	-
22	18	16.89	-	-
18	14	19.33	-	-
14	24	17.32	-	-
24	22	19.30	-	-
28	27	5.19	-	-
27	25	5.41	-	-
25	29	5.05	-	-
29	28	5.26	-	-
89:05:020108:ЗУ3(2)				
н172У	н173У	15.83	-	-
н173У	н24У	4.04	-	-

2. Сведения о частях границ образуемых земельных участков

Обозначение земельного участка 89:05:020108:ЗУ3

Обозначение части границ		Горизонтальное проложение (S), м	Описание прохождения части границ	Отметка о наличии земельного спора о местоположении границ земельного участка
от т.	до т.			
1	2	3	4	5
н24У	76	13.57	-	-
76	75	1.96	-	-
75	н23У	14.66	-	-
н23У	н174У	7.68	-	-
н174У	н175У	3.07	-	-
н175У	н22У	5.54	-	-
н22У	74	6.39	-	-
74	73	3.13	-	-
73	н176У	12.36	-	-
н176У	н177У	10.82	-	-
н177У	н172У	25.88	-	-

3. Общие сведения об образуемых земельных участках

Обозначение земельного участка 89:05:020108:ЗУ3

№ п/п	Наименование характеристик земельного участка	Значение характеристики
1	2	3
1	Адрес земельного участка	Российская Федерация, Ямало-Ненецкий автономный округ, район Пуровский, город Тарко-Сале
2	Категория земель	Земли населенных пунктов
3	Вид разрешенного использования	-
4	Площадь земельного участка ± величина погрешности определения площади (Р± ΔР), м2	23355 ± 53 (1) 23069.13 ± 53.16 (2) 286.21 ± 5.92
5	Формула, примененная для расчета предельной допустимой погрешности определения площади земельного участка (ΔР), м2	ΔР = 3.5*Mt *√P =3.5*0.1 *√637 = 9 (1) ΔР = 3.5*Mt *√P =3.5*0.1 *√637 = 9 (2) ΔР = 3.5*Mt *√P =3.5*0.1 *√637 = 9
6	Предельный минимальный и максимальный размер земельного участка (Рмин и Рмакс), м2	- -
7	Кадастровый или иной номер (обозначение) здания, сооружения, объекта незавершенного строительства, расположенного на земельном участке	-
8	Кадастровые номера исходных земельных участков	-
	Иное	-
9	Иные сведения	-

Сведения об образуемых земельных участках

1. Сведения о характерных точках границ образуемых земельных участков

Обозначение земельного участка 89:05:020108:ЗУ4

Зона № -

Обозначение характерных точек границ	Координаты, м		Метод определения координат	Средняя квадратическая погрешность положения характерной точки (Mt), м	Формулы, примененные для расчета средней квадратической погрешности определения координат характерной точки (Mt), м
	X	Y			
1	2	3	4	5	6
н105У	7191055.72	4486060.42	Метод спутниковых геодезических измерений (определений)	0.10	$Mt = \sqrt{(m_0^2 + m_1^2)}=0.10$
н104У	7191105.42	4486025.37	Метод спутниковых геодезических измерений (определений)	0.10	$Mt = \sqrt{(m_0^2 + m_1^2)}=0.10$
н103У	7191121.53	4486048.52	Метод спутниковых геодезических измерений (определений)	0.10	$Mt = \sqrt{(m_0^2 + m_1^2)}=0.10$
н102У	7191090.58	4486069.30	Метод спутниковых геодезических измерений (определений)	0.10	$Mt = \sqrt{(m_0^2 + m_1^2)}=0.10$
н101У	7191071.77	4486082.18	Метод спутниковых геодезических измерений (определений)	0.10	$Mt = \sqrt{(m_0^2 + m_1^2)}=0.10$
н100У	7191067.92	4486084.64	Метод спутниковых геодезических измерений (определений)	0.10	$Mt = \sqrt{(m_0^2 + m_1^2)}=0.10$
н106У	7191052.83	4486062.85	Метод спутниковых геодезических измерений (определений)	0.10	$Mt = \sqrt{(m_0^2 + m_1^2)}=0.10$
н105У	7191055.72	4486060.42	Метод спутниковых геодезических измерений (определений)	0.10	$Mt = \sqrt{(m_0^2 + m_1^2)}=0.10$

2. Сведения о частях границ образуемых земельных участков

Обозначение земельного участка 89:05:020108:ЗУ4

Обозначение части границ		Горизонтальное проложение (S), м	Описание прохождения части границ	Отметка о наличии земельного спора о местоположении границ земельного участка
от т.	до т.			
1	2	3	4	5
н105У	н104У	60.82	-	-
н104У	н103У	28.20	-	-
н103У	н102У	37.28	-	-
н102У	н101У	22.80	-	-
н101У	н100У	4.57	-	-
н100У	н106У	26.50	-	-
н106У	н105У	3.78	-	-

3. Общие сведения об образуемых земельных участках

Обозначение земельного участка 89:05:020108:ЗУ4

№ п/п	Наименование характеристик земельного участка	Значение характеристики
1	2	3
1	Адрес земельного участка	Российская Федерация, Ямало-Ненецкий автономный округ, район Пуровский, город Тарко-Сале
2	Категория земель	Земли населенных пунктов
3	Вид разрешенного использования	-

4	Площадь земельного участка ± величина погрешности определения площади (Р± ΔР), м2	1777 ± 15
5	Формула, примененная для расчета предельной допустимой погрешности определения площади земельного участка (ΔР), м2	ΔР = 3.5*Mt *√P =3.5*0.1 *√637 = 9
6	Предельный минимальный и максимальный размер земельного участка (Рмин и Рмакс), м2	- -
7	Кадастровый или иной номер (обозначение) здания, сооружения, объекта незавершенного строительства, расположенного на земельном участке	-
8	Кадастровые номера исходных земельных участков	-
	Иное	-
9	Иные сведения	-

Сведения об образуемых земельных участках

1. Сведения о характерных точках границ образуемых земельных участков

Обозначение земельного участка 89:05:020108:ЗУ5

Зона № -

Обозначение характерных точек границ	Координаты, м		Метод определения координат	Средняя квадратическая погрешность положения характерной точки (Mt), м	Формулы, применимые для расчета средней квадратической погрешности определения координат характерной точки (Mt), м
	X	Y			
1	2	3	4	5	6
н86У	7191195.25	4486214.58	Метод спутниковых геодезических измерений (определений)	0.10	$Mt = \sqrt{(m_0^2 + m_1^2)}$=0.10
н80У	7191183.31	4486222.47	Метод спутниковых геодезических измерений (определений)	0.10	$Mt = \sqrt{(m_0^2 + m_1^2)}$=0.10
н79У	7191181.44	4486223.71	Метод спутниковых геодезических измерений (определений)	0.10	$Mt = \sqrt{(m_0^2 + m_1^2)}$=0.10
н78У	7191168.59	4486204.22	Метод спутниковых геодезических измерений (определений)	0.10	$Mt = \sqrt{(m_0^2 + m_1^2)}$=0.10
н77У	7191176.90	4486198.80	Метод спутниковых геодезических измерений (определений)	0.10	$Mt = \sqrt{(m_0^2 + m_1^2)}$=0.10
62	7191182.12	4486195.18	Метод спутниковых геодезических измерений (определений)	0.10	$Mt = \sqrt{(m_0^2 + m_1^2)}$=0.10
61	7191191.04	4486208.35	Метод спутниковых геодезических измерений (определений)	0.10	$Mt = \sqrt{(m_0^2 + m_1^2)}$=0.10
н86У	7191195.25	4486214.58	Метод спутниковых геодезических измерений (определений)	0.10	$Mt = \sqrt{(m_0^2 + m_1^2)}$=0.10

2. Сведения о частях границ образуемых земельных участков

Обозначение земельного участка 89:05:020108:ЗУ5

Обозначение части границ		Горизонтальное проложение (S), м	Описание прохождения части границ	Отметка о наличии земельного спора о местоположении границ земельного участка
от т.	до т.			
1	2	3	4	5
н86У	н80У	14.31	-	-
н80У	н79У	2.24	-	-
н79У	н78У	23.34	-	-
н78У	н77У	9.92	-	-
н77У	62	6.35	-	-
62	61	15.91	-	-
61	н86У	7.52	-	-

3. Общие сведения об образуемых земельных участках

Обозначение земельного участка 89:05:020108:ЗУ5

№ п/п	Наименование характеристик земельного участка	Значение характеристики
1	2	3
1	Адрес земельного участка	Российская Федерация, Ямало-Ненецкий автономный округ, район Пуровский, город Тарко-Сале
2	Категория земель	Земли населенных пунктов
3	Вид разрешенного использования	-
4	Площадь земельного участка ± величина погрешности определения площади (Р± ΔР), м2	383 ± 7
5	Формула, примененная для расчета предельной допустимой погрешности определения площади земельного участка (ΔР), м2	ΔР = 3.5*Mt *√P =3.5*0.1 *√637 = 9
6	Предельный минимальный и максимальный размер земельного участка (Рмин и Рмакс), м2	- -
7	Кадастровый или иной номер (обозначение) здания, сооружения, объекта незавершенного строительства, расположенного на земельном участке	-
8	Кадастровые номера исходных земельных участков	-
	Иное	-
9	Иные сведения	-

4	Площадь земельного участка ± величина погрешности определения площади (Р± ΔР), м2	1777 ± 15
5	Формула, примененная для расчета предельной допустимой погрешности определения площади земельного участка (ΔР), м2	ΔР = 3.5*Mt *√P =3.5*0.1 *√637 = 9
6	Предельный минимальный и максимальный размер земельного участка (Рмин и Рмакс), м2	- -
7	Кадастровый или иной номер (обозначение) здания, сооружения, объекта незавершенного строительства, расположенного на земельном участке	-
8	Кадастровые номера исходных земельных участков	-
	Иное	-
9	Иные сведения	-

Сведения об образуемых земельных участках

1. Сведения о характерных точках границ образуемых земельных участков

Обозначение земельного участка 89:05:020108:ЗУ6

Зона № -

Обозначение характерных точек границ	Координаты, м		Метод определения координат	Средняя квадратическая погрешность положения характерной точки (Mt), м	Формулы, применимые для расчета средней квадратической погрешности определения координат характерной точки (Mt), м
	X	Y			
1	2	3	4	5	6
н144У	7191290.21	4486229.68	Метод спутниковых геодезических измерений (определений)	0.10	$Mt = \sqrt{(m_0^2 + m_1^2)}$=0.10
н178У	7191306.77	4486270.88	Метод спутниковых геодезических измерений (определений)	0.10	$Mt = \sqrt{(m_0^2 + m_1^2)}$=0.10
н179У	7191318.48	4486300.12	Метод спутниковых геодезических измерений (определений)	0.10	$Mt = \sqrt{(m_0^2 + m_1^2)}$=0.10
н180У	7191302.04	4486274.37	Метод спутниковых геодезических измерений (определений)	0.10	$Mt = \sqrt{(m_0^2 + m_1^2)}$=0.10
н145У	7191277.01	4486238.52	Метод спутниковых геодезических измерений (определений)	0.10	$Mt = \sqrt{(m_0^2 + m_1^2)}$=0.10
н144У	7191290.21	4486229.68	Метод спутниковых геодезических измерений (определений)	0.10	$Mt = \sqrt{(m_0^2 + m_1^2)}$=0.10

2. Сведения о частях границ образуемых земельных участков

Обозначение земельного участка 89:05:020108:ЗУ6

Обозначение части границ		Горизонтальное проложение (S), м	Описание прохождения части границ	Отметка о наличии земельного спора о местоположении границ земельного участка
от т.	до т.			
1	2	3	4	5
н144У	н178У	44.40	-	-
н178У	н179У	31.50	-	-
н179У	н180У	30.55	-	-
н180У	н145У	43.72	-	-

2. Сведения о частях границ образуемых земельных участков

Обозначение земельного участка 89:05:020108:ЗУ6

Обозначение части границ		Горизонтальное проложение (S), м	Описание прохождения части границ	Отметка о наличии земельного спора о местоположении границ земельного участка
от т.	до т.			
1	2	3	4	5
н145У	н144У	15.89	-	-

3. Общие сведения об образуемых земельных участках

Обозначение земельного участка 89:05:020108:ЗУ6

№ п/п	Наименование характеристик земельного участка	Значение характеристики
1	2	3
1	Адрес земельного участка	Российская Федерация, Ямало-Ненецкий автономный округ, район Пуровский, город Тарко-Сале
2	Категория земель	Земли населенных пунктов
3	Вид разрешенного использования	-
4	Площадь земельного участка ± величина погрешности определения площади (Р± ΔР), м2	563 ± 8
5	Формула, примененная для расчета предельной допустимой погрешности определения площади земельного участка (ΔР), м2	ΔР = 3.5*Mt *√P =3.5*0.1 *√637 = 9
6	Предельный минимальный и максимальный размер земельного участка (Рмин и Рмакс), м2	- -
7	Кадастровый или иной номер (обозначение) здания, сооружения, объекта незавершенного строительства, расположенного на земельном участке	-
8	Кадастровые номера исходных земельных участков	-
	Иное	-
9	Иные сведения	-

Сведения об образуемых земельных участках

1. Сведения о характерных точках границ образуемых земельных участков

Обозначение земельного участка 89:05:020108:ЗУ7

Зона № -

Обозначение характерных точек границ	Координаты, м		Метод определения координат	Средняя квадратическая погрешность положения характерной точки (Mt), м	Формулы, применённые для расчета средней квадратической погрешности определения координат характерной точки (Mt), м
	X	Y			
1	2	3	4	5	6
н176У	7190884.72	4485846.19	Метод спутниковых геодезических измерений (определений)	0.10	$Mt = \sqrt{(m_0^2 + m_1^2)}=0.10$
73	7190891.99	4485856.19	Метод спутниковых геодезических измерений (определений)	0.10	$Mt = \sqrt{(m_0^2 + m_1^2)}=0.10$
н21У	7190948.89	4485938.95	Метод спутниковых геодезических измерений (определений)	0.10	$Mt = \sqrt{(m_0^2 + m_1^2)}=0.10$
н20У	7190955.90	4485948.25	Метод спутниковых геодезических измерений (определений)	0.10	$Mt = \sqrt{(m_0^2 + m_1^2)}=0.10$
71	7190965.90	4485962.25	Метод спутниковых геодезических измерений (определений)	0.10	$Mt = \sqrt{(m_0^2 + m_1^2)}=0.10$
70	7191083.39	4486137.49	Метод спутниковых геодезических измерений (определений)	0.10	$Mt = \sqrt{(m_0^2 + m_1^2)}=0.10$
н93У	7191092.73	4486152.23	Метод спутниковых геодезических измерений (определений)	0.10	$Mt = \sqrt{(m_0^2 + m_1^2)}=0.10$
58	7191099.64	4486162.74	Метод спутниковых геодезических измерений (определений)	0.10	$Mt = \sqrt{(m_0^2 + m_1^2)}=0.10$
н19У	7191103.54	4486168.48	Метод спутниковых геодезических измерений (определений)	0.10	$Mt = \sqrt{(m_0^2 + m_1^2)}=0.10$

1. Сведения о характерных точках границ образуемых земельных участков

Обозначение земельного участка 89:05:020108:ЗУ7

Зона № -

Обозначение характерных точек границ	Координаты, м		Метод определения координат	Средняя квадратическая погрешность положения характерной точки (Mt), м	Формулы, применённые для расчета средней квадратической погрешности определения координат характерной точки (Mt), м
	X	Y			
1	2	3	4	5	6
н181У	7191114.68	4486184.98	Метод спутниковых геодезических измерений (определений)	0.10	$Mt = \sqrt{(m_0^2 + m_1^2)}=0.10$
57	7191116.40	4486187.45	Метод спутниковых геодезических измерений (определений)	0.10	$Mt = \sqrt{(m_0^2 + m_1^2)}=0.10$
н92У	7191119.93	4486194.13	Метод спутниковых геодезических измерений (определений)	0.10	$Mt = \sqrt{(m_0^2 + m_1^2)}=0.10$
н75У	7191135.16	4486216.50	Метод спутниковых геодезических измерений (определений)	0.10	$Mt = \sqrt{(m_0^2 + m_1^2)}=0.10$
н74У	7191141.81	4486224.68	Метод спутниковых геодезических измерений (определений)	0.10	$Mt = \sqrt{(m_0^2 + m_1^2)}=0.10$
н182У	7191165.87	4486260.46	Метод спутниковых геодезических измерений (определений)	0.10	$Mt = \sqrt{(m_0^2 + m_1^2)}=0.10$
н183У	7191165.22	4486260.90	Метод спутниковых геодезических измерений (определений)	0.10	$Mt = \sqrt{(m_0^2 + m_1^2)}=0.10$
н184У	7191167.03	4486263.60	Метод спутниковых геодезических измерений (определений)	0.10	$Mt = \sqrt{(m_0^2 + m_1^2)}=0.10$
н185У	7191169.84	4486267.78	Метод спутниковых геодезических измерений (определений)	0.10	$Mt = \sqrt{(m_0^2 + m_1^2)}=0.10$

1. Сведения о характерных точках границ образуемых земельных участков

Обозначение земельного участка 89:05:020108:ЗУ7

Зона № -

Обозначение характерных точек границ	Координаты, м		Метод определения координат	Средняя квадратическая погрешность положения характерной точки (Mt), м	Формулы, применённые для расчета средней квадратической погрешности определения координат характерной точки (Mt), м
	X	Y			
1	2	3	4	5	6
н186У	7191176.24	4486277.32	Метод спутниковых геодезических измерений (определений)	0.10	$Mt = \sqrt{(m_0^2 + m_1^2)}=0.10$
н187У	7191176.90	4486276.86	Метод спутниковых геодезических измерений (определений)	0.10	$Mt = \sqrt{(m_0^2 + m_1^2)}=0.10$
н58У	7191199.35	4486310.25	Метод спутниковых геодезических измерений (определений)	0.10	$Mt = \sqrt{(m_0^2 + m_1^2)}=0.10$
н57У	7191203.67	4486319.07	Метод спутниковых геодезических измерений (определений)	0.10	$Mt = \sqrt{(m_0^2 + m_1^2)}=0.10$
н56У	7191217.90	4486340.23	Метод спутниковых геодезических измерений (определений)	0.10	$Mt = \sqrt{(m_0^2 + m_1^2)}=0.10$
н156У	7191222.05	4486344.79	Метод спутниковых геодезических измерений (определений)	0.10	$Mt = \sqrt{(m_0^2 + m_1^2)}=0.10$
н188У	7191237.31	4486368.56	Метод спутниковых геодезических измерений (определений)	0.10	$Mt = \sqrt{(m_0^2 + m_1^2)}=0.10$
н189У	7191233.64	4486370.97	Метод спутниковых геодезических измерений (определений)	0.10	$Mt = \sqrt{(m_0^2 + m_1^2)}=0.10$
н190У	7191219.17	4486349.81	Метод спутниковых геодезических измерений (определений)	0.10	$Mt = \sqrt{(m_0^2 + m_1^2)}=0.10$

1. Сведения о характерных точках границ образуемых земельных участков

Обозначение земельного участка 89:05:020108:ЗУ7

Зона № -

Обозначение характерных точек границ	Координаты, м		Метод определения координат	Средняя квадратическая погрешность положения характерной точки (Mt), м	Формулы, применённые для расчета средней квадратической погрешности определения координат характерной точки (Mt), м
	X	Y			
1	2	3	4	5	6
н191У	7191214.78	4486343.30	Метод спутниковых геодезических измерений (определений)	0.10	$Mt = \sqrt{(m_0^2 + m_1^2)}=0.10$
н192У	7191202.74	4486325.61	Метод спутниковых геодезических измерений (определений)	0.10	$Mt = \sqrt{(m_0^2 + m_1^2)}=0.10$
н193У	7191200.24	4486321.78	Метод спутниковых геодезических измерений (определений)	0.10	$Mt = \sqrt{(m_0^2 + m_1^2)}=0.10$
н194У	7191173.21	4486280.89	Метод спутниковых геодезических измерений (определений)	0.10	$Mt = \sqrt{(m_0^2 + m_1^2)}=0.10$
н195У	7191131.48	4486218.84	Метод спутниковых геодезических измерений (определений)	0.10	$Mt = \sqrt{(m_0^2 + m_1^2)}=0.10$
н196У	7191115.76	4486195.01	Метод спутниковых геодезических измерений (определений)	0.10	$Mt = \sqrt{(m_0^2 + m_1^2)}=0.10$
н197У	7191084.82	4486149.39	Метод спутниковых геодезических измерений (определений)	0.10	$Mt = \sqrt{(m_0^2 + m_1^2)}=0.10$
н198У	7191060.41	4486113.17	Метод спутниковых геодезических измерений (определений)	0.10	$Mt = \sqrt{(m_0^2 + m_1^2)}=0.10$

н199У	7191009.00	4486036.64	Метод спутниковых геодезических измерений (определений)	0.10	Mt = √(m₀² + m₁²)=0.10

1. Сведения о характерных точках границ образуемых земельных участков

Обозначение земельного участка 89:05:020108:ЗУ7

Зона № -

Обозначение характерных точек границ	Координаты, м		Метод определения координат	Средняя квадратическая погрешность положения характерной точки (Mt), м	Формулы, применённые для расчета средней квадратической погрешности определения координат характерной точки (Mt), м
	X	Y			
1	2	3	4	5	6
н200У	7190996.96	4486020.26	Метод спутниковых геодезических измерений (определений)	0.10	Mt = √(m₀² + m₁²)=0.10
н201У	7190960.41	4485965.04	Метод спутниковых геодезических измерений (определений)	0.10	Mt = √(m₀² + m₁²)=0.10
н202У	7190929.97	4485918.90	Метод спутниковых геодезических измерений (определений)	0.10	Mt = √(m₀² + m₁²)=0.10
н203У	7190892.40	4485862.83	Метод спутниковых геодезических измерений (определений)	0.10	Mt = √(m₀² + m₁²)=0.10
н204У	7190881.57	4485847.08	Метод спутниковых геодезических измерений (определений)	0.10	Mt = √(m₀² + m₁²)=0.10
н176У	7190884.72	4485846.19	Метод спутниковых геодезических измерений (определений)	0.10	Mt = √(m₀² + m₁²)=0.10

2. Сведения о частях границ образуемых земельных участков

Обозначение земельного участка 89:05:020108:ЗУ7

Обозначение части границ		Горизонтальное проложение (S), м	Описание прохождения части границ	Отметка о наличии земельного спора о местоположении границ земельного участка
от т.	до т.			
1	2	3	4	5
н176У	73	12.36	-	-
73	н21У	100.43	-	-
н21У	н20У	11.65	-	-
н20У	71	17.20	-	-
71	70	210.98	-	-
70	н93У	17.45	-	-

2. Сведения о частях границ образуемых земельных участков

Обозначение земельного участка 89:05:020108:ЗУ7

Обозначение части границ		Горизонтальное проложение (S), м	Описание прохождения части границ	Отметка о наличии земельного спора о местоположении границ земельного участка
от т.	до т.			
1	2	3	4	5
н93У	58	12.58	-	-
58	н19У	6.94	-	-
н19У	н181У	19.91	-	-
н181У	57	3.01	-	-
57	н92У	7.56	-	-
н92У	н75У	27.06	-	-
н75У	н74У	10.54	-	-
н74У	н182У	43.12	-	-
н182У	н183У	0.78	-	-
н183У	н184У	3.25	-	-
н184У	н185У	5.04	-	-
н185У	н186У	11.49	-	-
н186У	н187У	0.80	-	-
н187У	н58У	40.24	-	-
н58У	н57У	9.82	-	-
н57У	н56У	25.50	-	-
н56У	н156У	6.17	-	-
н156У	н188У	28.25	-	-
н188У	н189У	4.39	-	-
н189У	н190У	25.63	-	-
н190У	н191У	7.85	-	-
н191У	н192У	21.40	-	-
н192У	н193У	4.57	-	-
н193У	н194У	49.02	-	-
н194У	н195У	74.78	-	-
н195У	н196У	28.55	-	-
н196У	н197У	55.12	-	-
н197У	н198У	43.68	-	-
н198У	н199У	92.19	-	-
н199У	н200У	20.33	-	-
н200У	н201У	66.22	-	-
н201У	н202У	55.28	-	-
н202У	н203У	67.49	-	-
н203У	н204У	19.11	-	-
н204У	н176У	3.27	-	-

3. Общие сведения об образуемых земельных участках

Обозначение земельного участка 89:05:020108:ЗУ7

№ п/п	Наименование характеристик земельного участка	Значение характеристики
1	2	3
1	Адрес земельного участка	Российская Федерация, Ямало-Ненецкий автономный округ, район Пуровский, город Тарко-Сале
2	Категория земель	Земли населенных пунктов
3	Вид разрешенного использования	-
4	Площадь земельного участка ± величина погрешности определения площади (P± ΔP), м2	3187 ± 20
5	Формула, примененная для расчета предельной допустимой погрешности определения площади земельного участка (ΔP), м2	ΔP = 3.5*Mt *√P =3.5*0.1 *√(37 = 9
6	Предельный минимальный и максимальный размер земельного участка (Рмин и Рмакс), м2	- -
7	Кадастровый или иной номер (обозначение) здания, сооружения, объекта незавершенного строительства, расположенного на земельном участке	-
8	Кадастровые номера исходных земельных участков	-
	Иное	-
9	Иные сведения	-

Сведения об образуемых земельных участках

1. Сведения о характерных точках границ образуемых земельных участков

Обозначение земельного участка 89:05:020108:ЗУ8

Зона № -

Обозначение характерных точек границ	Координаты, м		Метод определения координат	Средняя квадратическая погрешность положения характерной точки (Mt), м	Формулы, применённые для расчета средней квадратической погрешности определения координат характерной точки (Mt), м
	X	Y			
1	2	3	4	5	6
н205У	7190867.50	4485851.23	Метод спутниковых геодезических измерений (определений)	0.10	Mt = √(m₀² + m₁²)=0.10
н206У	7190895.16	4485891.07	Метод спутниковых геодезических измерений (определений)	0.10	Mt = √(m₀² + m₁²)=0.10
н207У	7190940.17	4485958.16	Метод спутниковых геодезических измерений (определений)	0.10	Mt = √(m₀² + m₁²)=0.10
н208У	7190953.69	4485978.06	Метод спутниковых геодезических измерений (определений)	0.10	Mt = √(m₀² + m₁²)=0.10
н209У	7190974.26	4486009.03	Метод спутниковых геодезических измерений (определений)	0.10	Mt = √(m₀² + m₁²)=0.10
н210У	7190996.60	4486042.26	Метод спутниковых геодезических измерений (определений)	0.10	Mt = √(m₀² + m₁²)=0.10
н211У	7191021.01	4486078.69	Метод спутниковых геодезических измерений (определений)	0.10	Mt = √(m₀² + m₁²)=0.10
н212У	7191065.50	4486144.77	Метод спутниковых геодезических измерений (определений)	0.10	Mt = √(m₀² + m₁²)=0.10
н213У	7191082.07	4486169.03	Метод спутниковых геодезических измерений (определений)	0.10	Mt = √(m₀² + m₁²)=0.10

1. Сведения о характерных точках границ образуемых земельных участков

Обозначение земельного участка 89:05:020108:ЗУ8

Зона № -

Обозначение характерных точек границ	Координаты, м		Метод определения координат	Средняя квадратическая погрешность положения характерной точки (Mt), м	Формулы, применённые для расчета средней квадратической погрешности определения координат характерной точки (Mt), м
	X	Y			
1	2	3	4	5	6
н214У	7191110.91	4486211.81	Метод спутниковых геодезических измерений (определений)	0.10	Mt = √(m₀² + m₁²)=0.10
н215У	7191162.12	4486288.19	Метод спутниковых геодезических	0.10	Mt = √(m₀² + m₁²)=0.10

			измерений (определений)		
н216У	7191184.66	4486321.63	Метод спутниковых геодезических измерений (определений)	0.10	$Mt = \sqrt{(m_0^2 + m_1^2)}=0.10$
н217У	7191198.11	4486341.94	Метод спутниковых геодезических измерений (определений)	0.10	$Mt = \sqrt{(m_0^2 + m_1^2)}=0.10$
н218У	7191208.81	4486357.79	Метод спутниковых геодезических измерений (определений)	0.10	$Mt = \sqrt{(m_0^2 + m_1^2)}=0.10$
н219У	7191221.27	4486376.80	Метод спутниковых геодезических измерений (определений)	0.10	$Mt = \sqrt{(m_0^2 + m_1^2)}=0.10$
н220У	7191222.13	4486379.74	Метод спутниковых геодезических измерений (определений)	0.10	$Mt = \sqrt{(m_0^2 + m_1^2)}=0.10$
н221У	7191218.84	4486382.26	Метод спутниковых геодезических измерений (определений)	0.10	$Mt = \sqrt{(m_0^2 + m_1^2)}=0.10$
н222У	7191217.60	4486379.00	Метод спутниковых геодезических измерений (определений)	0.10	$Mt = \sqrt{(m_0^2 + m_1^2)}=0.10$

1. Сведения о характерных точках границ образуемых земельных участков

Обозначение земельного участка 89:05:020108:ЗУ8

Зона № -

Обозначение характерных точек границ	Координаты, м		Метод определения координат	Средняя квадратическая погрешность положения характерной точки (Mt), м	Формулы, применяемые для расчета средней квадратической погрешности определения координат характерной точки (Mt), м
	X	Y			
1	2	3	4	5	6
н223У	7191191.38	4486339.00	Метод спутниковых геодезических измерений (определений)	0.10	$Mt = \sqrt{(m_0^2 + m_1^2)}=0.10$
н224У	7191165.60	4486300.52	Метод спутниковых геодезических измерений (определений)	0.10	$Mt = \sqrt{(m_0^2 + m_1^2)}=0.10$
н225У	7191135.28	4486255.43	Метод спутниковых геодезических измерений (определений)	0.10	$Mt = \sqrt{(m_0^2 + m_1^2)}=0.10$
н226У	7191104.11	4486208.82	Метод спутниковых геодезических измерений (определений)	0.10	$Mt = \sqrt{(m_0^2 + m_1^2)}=0.10$
н227У	7191074.49	4486164.67	Метод спутниковых геодезических измерений (определений)	0.10	$Mt = \sqrt{(m_0^2 + m_1^2)}=0.10$
н228У	7191061.20	4486140.89	Метод спутниковых геодезических измерений (определений)	0.10	$Mt = \sqrt{(m_0^2 + m_1^2)}=0.10$
н229У	7191050.44	4486124.14	Метод спутниковых геодезических измерений (определений)	0.10	$Mt = \sqrt{(m_0^2 + m_1^2)}=0.10$
н230У	7191042.83	4486123.67	Метод спутниковых геодезических измерений (определений)	0.10	$Mt = \sqrt{(m_0^2 + m_1^2)}=0.10$
н231У	7190966.97	4486008.19	Метод спутниковых геодезических измерений (определений)	0.10	$Mt = \sqrt{(m_0^2 + m_1^2)}=0.10$

1. Сведения о характерных точках границ образуемых земельных участков

Обозначение земельного участка 89:05:020108:ЗУ8

Зона № -

Обозначение характерных точек границ	Координаты, м		Метод определения координат	Средняя квадратическая погрешность положения характерной точки (Mt), м	Формулы, применяемые для расчета средней квадратической погрешности определения координат характерной точки (Mt), м
	X	Y			
1	2	3	4	5	6
н232У	7190967.37	4486008.24	Метод спутниковых геодезических измерений (определений)	0.10	$Mt = \sqrt{(m_0^2 + m_1^2)}=0.10$
н233У	7190925.05	4485941.15	Метод спутниковых геодезических	0.10	$Mt = \sqrt{(m_0^2 + m_1^2)}=0.10$

			измерений (определений)		
н234У	7190864.91	4485852.02	Метод спутниковых геодезических измерений (определений)	0.10	$Mt = \sqrt{(m_0^2 + m_1^2)}=0.10$
н205У	7190867.50	4485851.23	Метод спутниковых геодезических измерений (определений)	0.10	$Mt = \sqrt{(m_0^2 + m_1^2)}=0.10$
н235У	7191218.65	4486377.48	Метод спутниковых геодезических измерений (определений)	0.10	$Mt = \sqrt{(m_0^2 + m_1^2)}=0.10$
н236У	7191219.96	4486379.05	Метод спутниковых геодезических измерений (определений)	0.10	$Mt = \sqrt{(m_0^2 + m_1^2)}=0.10$
н237У	7191221.50	4486377.74	Метод спутниковых геодезических измерений (определений)	0.10	$Mt = \sqrt{(m_0^2 + m_1^2)}=0.10$
н238У	7191220.16	4486376.22	Метод спутниковых геодезических измерений (определений)	0.10	$Mt = \sqrt{(m_0^2 + m_1^2)}=0.10$
н235У	7191218.65	4486377.48	Метод спутниковых геодезических измерений (определений)	0.10	$Mt = \sqrt{(m_0^2 + m_1^2)}=0.10$

1. Сведения о характерных точках границ образуемых земельных участков

Обозначение земельного участка 89:05:020108:ЗУ8

Зона № -

Обозначение характерных точек границ	Координаты, м		Метод определения координат	Средняя квадратическая погрешность положения характерной точки (Mt), м	Формулы, применяемые для расчета средней квадратической погрешности определения координат характерной точки (Mt), м
	X	Y			
1	2	3	4	5	6
н239У	7190879.24	4485871.81	Метод спутниковых геодезических измерений (определений)	0.10	$Mt = \sqrt{(m_0^2 + m_1^2)}=0.10$
н240У	7190880.26	4485873.59	Метод спутниковых геодезических измерений (определений)	0.10	$Mt = \sqrt{(m_0^2 + m_1^2)}=0.10$
н241У	7190882.00	4485872.60	Метод спутниковых геодезических измерений (определений)	0.10	$Mt = \sqrt{(m_0^2 + m_1^2)}=0.10$
н242У	7190880.98	4485870.81	Метод спутниковых геодезических измерений (определений)	0.10	$Mt = \sqrt{(m_0^2 + m_1^2)}=0.10$
н239У	7190879.24	4485871.81	Метод спутниковых геодезических измерений (определений)	0.10	$Mt = \sqrt{(m_0^2 + m_1^2)}=0.10$
н243У	7191205.03	4486357.16	Метод спутниковых геодезических измерений (определений)	0.10	$Mt = \sqrt{(m_0^2 + m_1^2)}=0.10$
н244У	7191206.25	4486358.84	Метод спутниковых геодезических измерений (определений)	0.10	$Mt = \sqrt{(m_0^2 + m_1^2)}=0.10$
н245У	7191207.85	4486357.64	Метод спутниковых геодезических измерений (определений)	0.10	$Mt = \sqrt{(m_0^2 + m_1^2)}=0.10$
н246У	7191206.64	4486356.01	Метод спутниковых геодезических измерений (определений)	0.10	$Mt = \sqrt{(m_0^2 + m_1^2)}=0.10$

1. Сведения о характерных точках границ образуемых земельных участков

Обозначение земельного участка 89:05:020108:ЗУ8

Зона № -

Обозначение характерных точек границ	Координаты, м		Метод определения координат	Средняя квадратическая погрешность положения характерной точки (Mt), м	Формулы, применяемые для расчета средней квадратической погрешности определения координат характерной точки (Mt), м
	X	Y			
1	2	3	4	5	6
н243У	7191205.03	4486357.16	Метод спутниковых геодезических измерений (определений)	0.10	$Mt = \sqrt{(m_0^2 + m_1^2)}=0.10$

н247У	7190892.20	4485890.02	Метод спутниковых геодезических измерений (определений)	0.10	Mt = √(m₀² + m₁²)=0.10
н248У	7190892.20	4485892.07	Метод спутниковых геодезических измерений (определений)	0.10	Mt = √(m₀² + m₁²)=0.10
н249У	7190894.21	4485892.07	Метод спутниковых геодезических измерений (определений)	0.10	Mt = √(m₀² + m₁²)=0.10
н250У	7190894.21	4485890.02	Метод спутниковых геодезических измерений (определений)	0.10	Mt = √(m₀² + m₁²)=0.10
н247У	7190892.20	4485890.02	Метод спутниковых геодезических измерений (определений)	0.10	Mt = √(m₀² + m₁²)=0.10
н251У	7191190.50	4486335.43	Метод спутниковых геодезических измерений (определений)	0.10	Mt = √(m₀² + m₁²)=0.10
н252У	7191191.61	4486337.16	Метод спутниковых геодезических измерений (определений)	0.10	Mt = √(m₀² + m₁²)=0.10
н253У	7191193.29	4486336.06	Метод спутниковых геодезических измерений (определений)	0.10	Mt = √(m₀² + m₁²)=0.10

1. Сведения о характерных точках границ образуемых земельных участков

Обозначение земельного участка 89:05:020108:ЗУ8

Зона № -

Обозначение характерных точек границ	Координаты, м		Метод определения координат	Средняя квадратическая погрешность положения характерной точки (Mt), м	Формулы, применённые для расчета средней квадратической погрешности определения координат характерной точки (Mt), м
	X	Y			
1	2	3	4	5	6
н254У	7191192.17	4486334.33	Метод спутниковых геодезических измерений (определений)	0.10	Mt = √(m₀² + m₁²)=0.10
н251У	7191190.50	4486335.43	Метод спутниковых геодезических измерений (определений)	0.10	Mt = √(m₀² + m₁²)=0.10
н255У	7190904.93	4485909.97	Метод спутниковых геодезических измерений (определений)	0.10	Mt = √(m₀² + m₁²)=0.10
н256У	7190905.98	4485911.70	Метод спутниковых геодезических измерений (определений)	0.10	Mt = √(m₀² + m₁²)=0.10
н257У	7190907.69	4485910.65	Метод спутниковых геодезических измерений (определений)	0.10	Mt = √(m₀² + m₁²)=0.10
н258У	7190906.64	4485908.92	Метод спутниковых геодезических измерений (определений)	0.10	Mt = √(m₀² + m₁²)=0.10
н255У	7190904.93	4485909.97	Метод спутниковых геодезических измерений (определений)	0.10	Mt = √(m₀² + m₁²)=0.10
н259У	7191176.13	4486313.80	Метод спутниковых геодезических измерений (определений)	0.10	Mt = √(m₀² + m₁²)=0.10
н260У	7191177.15	4486315.59	Метод спутниковых геодезических измерений (определений)	0.10	Mt = √(m₀² + m₁²)=0.10

1. Сведения о характерных точках границ образуемых земельных участков

Обозначение земельного участка 89:05:020108:ЗУ8

Зона № -

Обозначение характерных точек границ	Координаты, м		Метод определения координат	Средняя квадратическая погрешность положения характерной точки (Mt), м	Формулы, применённые для расчета средней квадратической погрешности определения координат характерной точки (Mt), м
	X	Y			
1	2	3	4	5	6
			Метод		Mt = √(m₀² + m₁²)=0.10

			спутниковых геодезических измерений (определений)		
н261У	7191178.88	4486314.59	Метод спутниковых геодезических измерений (определений)	0.10	
н262У	7191177.87	4486312.81	Метод спутниковых геодезических измерений (определений)	0.10	Mt = √(m₀² + m₁²)=0.10
н259У	7191176.13	4486313.80	Метод спутниковых геодезических измерений (определений)	0.10	Mt = √(m₀² + m₁²)=0.10
н263У	7190916.52	4485927.50	Метод спутниковых геодезических измерений (определений)	0.10	Mt = √(m₀² + m₁²)=0.10
н264У	7190917.60	4485929.24	Метод спутниковых геодезических измерений (определений)	0.10	Mt = √(m₀² + m₁²)=0.10
н265У	7190919.30	4485928.19	Метод спутниковых геодезических измерений (определений)	0.10	Mt = √(m₀² + m₁²)=0.10
н266У	7190918.22	4485926.40	Метод спутниковых геодезических измерений (определений)	0.10	Mt = √(m₀² + m₁²)=0.10
н263У	7190916.52	4485927.50	Метод спутниковых геодезических измерений (определений)	0.10	Mt = √(m₀² + m₁²)=0.10
н267У	7191161.86	4486292.70	Метод спутниковых геодезических измерений (определений)	0.10	Mt = √(m₀² + m₁²)=0.10

1. Сведения о характерных точках границ образуемых земельных участков

Обозначение земельного участка 89:05:020108:ЗУ8

Зона № -

Обозначение характерных точек границ	Координаты, м		Метод определения координат	Средняя квадратическая погрешность положения характерной точки (Mt), м	Формулы, применённые для расчета средней квадратической погрешности определения координат характерной точки (Mt), м
	X	Y			
1	2	3	4	5	6
н268У	7191163.00	4486294.43	Метод спутниковых геодезических измерений (определений)	0.10	Mt = √(m₀² + m₁²)=0.10
н269У	7191164.68	4486293.28	Метод спутниковых геодезических измерений (определений)	0.10	Mt = √(m₀² + m₁²)=0.10
н270У	7191163.53	4486291.60	Метод спутниковых геодезических измерений (определений)	0.10	Mt = √(m₀² + m₁²)=0.10
н267У	7191161.86	4486292.70	Метод спутниковых геодезических измерений (определений)	0.10	Mt = √(m₀² + m₁²)=0.10
н271У	7190933.25	4485952.39	Метод спутниковых геодезических измерений (определений)	0.10	Mt = √(m₀² + m₁²)=0.10
н272У	7190934.33	4485954.12	Метод спутниковых геодезических измерений (определений)	0.10	Mt = √(m₀² + m₁²)=0.10
н273У	7190936.00	4485953.02	Метод спутниковых геодезических измерений (определений)	0.10	Mt = √(m₀² + m₁²)=0.10
н274У	7190934.92	4485951.34	Метод спутниковых геодезических измерений (определений)	0.10	Mt = √(m₀² + m₁²)=0.10
н271У	7190933.25	4485952.39	Метод спутниковых геодезических измерений (определений)	0.10	Mt = √(m₀² + m₁²)=0.10

1. Сведения о характерных точках границ образуемых земельных участков

Обозначение земельного участка 89:05:020108:ЗУ8

Зона № -

Обозначение характерных точек границ	Координаты, м		Метод определения координат	Средняя квадратическая	Формулы, применённые для расчета средней

Обозначение характерных точек границ			Метод определения координат	погрешность положения характерной точки (Mt), м	квадратической погрешности определения координат характерной точки (Mt), м
	X	Y			
1	2	3	4	5	6
н275У	7191147.29	4486270.92	Метод спутниковых геодезических измерений (определений)	0.10	$Mt = \sqrt{(m_0^2 + m_1^2)}=0.10$
н276У	7191148.44	4486272.60	Метод спутниковых геодезических измерений (определений)	0.10	$Mt = \sqrt{(m_0^2 + m_1^2)}=0.10$
н277У	7191150.11	4486271.49	Метод спутниковых геодезических измерений (определений)	0.10	$Mt = \sqrt{(m_0^2 + m_1^2)}=0.10$
н278У	7191148.93	4486269.81	Метод спутниковых геодезических измерений (определений)	0.10	$Mt = \sqrt{(m_0^2 + m_1^2)}=0.10$
н275У	7191147.29	4486270.92	Метод спутниковых геодезических измерений (определений)	0.10	$Mt = \sqrt{(m_0^2 + m_1^2)}=0.10$
н279У	7190944.93	4485969.60	Метод спутниковых геодезических измерений (определений)	0.10	$Mt = \sqrt{(m_0^2 + m_1^2)}=0.10$
н280У	7190946.01	4485971.34	Метод спутниковых геодезических измерений (определений)	0.10	$Mt = \sqrt{(m_0^2 + m_1^2)}=0.10$
н281У	7190947.68	4485970.29	Метод спутниковых геодезических измерений (определений)	0.10	$Mt = \sqrt{(m_0^2 + m_1^2)}=0.10$
н282У	7190946.60	4485968.55	Метод спутниковых геодезических измерений (определений)	0.10	$Mt = \sqrt{(m_0^2 + m_1^2)}=0.10$

1. Сведения о характерных точках границ образуемых земельных участков

Обозначение земельного участка 89:05:020108:ЗУ8

Зона № -

Обозначение характерных точек границ	Координаты, м		Метод определения координат	Средняя квадратическая погрешность положения характерной точки (Mt), м	Формулы, применимые для расчета средней квадратической погрешности определения координат характерной точки (Mt), м
	X	Y			
1	2	3	4	5	6
н279У	7190944.93	4485969.60	Метод спутниковых геодезических измерений (определений)	0.10	$Mt = \sqrt{(m_0^2 + m_1^2)}=0.10$
н283У	7191133.12	4486249.45	Метод спутниковых геодезических измерений (определений)	0.10	$Mt = \sqrt{(m_0^2 + m_1^2)}=0.10$
н284У	7191134.17	4486251.18	Метод спутниковых геодезических измерений (определений)	0.10	$Mt = \sqrt{(m_0^2 + m_1^2)}=0.10$
н285У	7191135.87	4486250.13	Метод спутниковых геодезических измерений (определений)	0.10	$Mt = \sqrt{(m_0^2 + m_1^2)}=0.10$
н286У	7191134.82	4486248.40	Метод спутниковых геодезических измерений (определений)	0.10	$Mt = \sqrt{(m_0^2 + m_1^2)}=0.10$
н283У	7191133.12	4486249.45	Метод спутниковых геодезических измерений (определений)	0.10	$Mt = \sqrt{(m_0^2 + m_1^2)}=0.10$
н287У	7190957.72	4485988.97	Метод спутниковых геодезических измерений (определений)	0.10	$Mt = \sqrt{(m_0^2 + m_1^2)}=0.10$
н288У	7190958.90	4485990.65	Метод спутниковых геодезических измерений (определений)	0.10	$Mt = \sqrt{(m_0^2 + m_1^2)}=0.10$
н289У	7190960.54	4485989.50	Метод спутниковых геодезических измерений (определений)	0.10	$Mt = \sqrt{(m_0^2 + m_1^2)}=0.10$

1. Сведения о характерных точках границ образуемых земельных участков

Обозначение земельного участка 89:05:020108:ЗУ8

Зона № -

Обозначение характерных точек границ	Координаты, м		Метод определения координат	Средняя квадратическая погрешность положения характерной точки (Mt), м	Формулы, применимые для расчета средней квадратической погрешности определения координат характерной точки (Mt), м
	X	Y			
1	2	3	4	5	6
н290У	7190959.36	4485987.82	Метод спутниковых геодезических измерений (определений)	0.10	$Mt = \sqrt{(m_0^2 + m_1^2)}=0.10$
н287У	7190957.72	4485988.97	Метод спутниковых геодезических измерений (определений)	0.10	$Mt = \sqrt{(m_0^2 + m_1^2)}=0.10$
н291У	7191118.55	4486227.92	Метод спутниковых геодезических измерений (определений)	0.10	$Mt = \sqrt{(m_0^2 + m_1^2)}=0.10$
н292У	7191119.60	4486229.66	Метод спутниковых геодезических измерений (определений)	0.10	$Mt = \sqrt{(m_0^2 + m_1^2)}=0.10$
н293У	7191121.31	4486228.61	Метод спутниковых геодезических измерений (определений)	0.10	$Mt = \sqrt{(m_0^2 + m_1^2)}=0.10$
н294У	7191120.26	4486226.87	Метод спутниковых геодезических измерений (определений)	0.10	$Mt = \sqrt{(m_0^2 + m_1^2)}=0.10$
н291У	7191118.55	4486227.92	Метод спутниковых геодезических измерений (определений)	0.10	$Mt = \sqrt{(m_0^2 + m_1^2)}=0.10$
н295У	7190970.29	4486007.71	Метод спутниковых геодезических измерений (определений)	0.10	$Mt = \sqrt{(m_0^2 + m_1^2)}=0.10$
н296У	7190971.37	4486009.45	Метод спутниковых геодезических измерений (определений)	0.10	$Mt = \sqrt{(m_0^2 + m_1^2)}=0.10$

1. Сведения о характерных точках границ образуемых земельных участков

Обозначение земельного участка 89:05:020108:ЗУ8

Зона № -

Обозначение характерных точек границ	Координаты, м		Метод определения координат	Средняя квадратическая погрешность положения характерной точки (Mt), м	Формулы, применимые для расчета средней квадратической погрешности определения координат характерной точки (Mt), м
	X	Y			
1	2	3	4	5	6
н297У	7190973.08	4486008.40	Метод спутниковых геодезических измерений (определений)	0.10	$Mt = \sqrt{(m_0^2 + m_1^2)}=0.10$
н298У	7190971.99	4486006.66	Метод спутниковых геодезических измерений (определений)	0.10	$Mt = \sqrt{(m_0^2 + m_1^2)}=0.10$
н295У	7190970.29	4486007.71	Метод спутниковых геодезических измерений (определений)	0.10	$Mt = \sqrt{(m_0^2 + m_1^2)}=0.10$
н299У	7191104.18	4486206.30	Метод спутниковых геодезических измерений (определений)	0.10	$Mt = \sqrt{(m_0^2 + m_1^2)}=0.10$
н300У	7191105.23	4486208.03	Метод спутниковых геодезических измерений (определений)	0.10	$Mt = \sqrt{(m_0^2 + m_1^2)}=0.10$
н301У	7191106.94	4486207.03	Метод спутниковых геодезических измерений (определений)	0.10	$Mt = \sqrt{(m_0^2 + m_1^2)}=0.10$
н302У	7191105.89	4486205.25	Метод спутниковых геодезических измерений (определений)	0.10	$Mt = \sqrt{(m_0^2 + m_1^2)}=0.10$
н299У	7191104.18	4486206.30	Метод спутниковых геодезических измерений (определений)	0.10	$Mt = \sqrt{(m_0^2 + m_1^2)}=0.10$

н303У	7190983.41	4486026.93	Метод спутниковых геодезических измерений (определений)	0.10	Mt = √(m₀² + m₁²)=0.10

1. Сведения о характерных точках границ образуемых земельных участков

Обозначение земельного участка 89:05:020108:ЗУ8

Зона № -

Обозначение характерных точек границ	Координаты, м		Метод определения координат	Средняя квадратическая погрешность положения характерной точки (Mt), м	Формулы, применённые для расчета средней квадратической погрешности определения координат характерной точки (Mt), м
	X	Y			
1	2	3	4	5	6
н304У	7190984.43	4486028.71	Метод спутниковых геодезических измерений (определений)	0.10	Mt = √(m₀² + m₁²)=0.10
н305У	7190986.17	4486027.77	Метод спутниковых геодезических измерений (определений)	0.10	Mt = √(m₀² + m₁²)=0.10
н306У	7190985.15	4486025.98	Метод спутниковых геодезических измерений (определений)	0.10	Mt = √(m₀² + m₁²)=0.10
н303У	7190983.41	4486026.93	Метод спутниковых геодезических измерений (определений)	0.10	Mt = √(m₀² + m₁²)=0.10
н307У	7191090.89	4486186.72	Метод спутниковых геодезических измерений (определений)	0.10	Mt = √(m₀² + m₁²)=0.10
н308У	7191092.04	4486188.45	Метод спутниковых геодезических измерений (определений)	0.10	Mt = √(m₀² + m₁²)=0.10
н309У	7191093.71	4486187.35	Метод спутниковых геодезических измерений (определений)	0.10	Mt = √(m₀² + m₁²)=0.10
н310У	7191092.57	4486185.61	Метод спутниковых геодезических измерений (определений)	0.10	Mt = √(m₀² + m₁²)=0.10
н307У	7191090.89	4486186.72	Метод спутниковых геодезических измерений (определений)	0.10	Mt = √(m₀² + m₁²)=0.10

1. Сведения о характерных точках границ образуемых земельных участков

Обозначение земельного участка 89:05:020108:ЗУ8

Зона № -

Обозначение характерных точек границ	Координаты, м		Метод определения координат	Средняя квадратическая погрешность положения характерной точки (Mt), м	Формулы, применённые для расчета средней квадратической погрешности определения координат характерной точки (Mt), м
	X	Y			
1	2	3	4	5	6
н311У	7190995.62	4486044.93	Метод спутниковых геодезических измерений (определений)	0.10	Mt = √(m₀² + m₁²)=0.10
н312У	7190996.53	4486046.72	Метод спутниковых геодезических измерений (определений)	0.10	Mt = √(m₀² + m₁²)=0.10
н313У	7190998.31	4486045.82	Метод спутниковых геодезических измерений (определений)	0.10	Mt = √(m₀² + m₁²)=0.10
н314У	7190997.39	4486043.99	Метод спутниковых геодезических измерений (определений)	0.10	Mt = √(m₀² + m₁²)=0.10
н311У	7190995.62	4486044.93	Метод спутниковых геодезических измерений (определений)	0.10	Mt = √(m₀² + m₁²)=0.10
н315У	7191077.77	4486167.35	Метод спутниковых геодезических измерений (определений)	0.10	Mt = √(m₀² + m₁²)=0.10
н316У	7191078.82	4486169.13	Метод спутниковых геодезических измерений (определений)	0.10	Mt = √(m₀² + m₁²)=0.10
н317У	7191080.52	4486168.08	Метод спутниковых геодезических измерений (определений)	0.10	Mt = √(m₀² + m₁²)=0.10
н318У	7191079.47	4486166.35	Метод спутниковых геодезических измерений (определений)	0.10	Mt = √(m₀² + m₁²)=0.10

1. Сведения о характерных точках границ образуемых земельных участков

Обозначение земельного участка 89:05:020108:ЗУ8

Зона № -

Обозначение характерных точек границ	Координаты, м		Метод определения координат	Средняя квадратическая погрешность положения характерной точки (Mt), м	Формулы, применённые для расчета средней квадратической погрешности определения координат характерной точки (Mt), м
	X	Y			
1	2	3	4	5	6
н315У	7191077.77	4486167.35	Метод спутниковых геодезических измерений (определений)	0.10	Mt = √(m₀² + m₁²)=0.10
н319У	7191017.60	4486077.95	Метод спутниковых геодезических измерений (определений)	0.10	Mt = √(m₀² + m₁²)=0.10
н320У	7191018.65	4486079.74	Метод спутниковых геодезических измерений (определений)	0.10	Mt = √(m₀² + m₁²)=0.10
н321У	7191020.35	4486078.69	Метод спутниковых геодезических измерений (определений)	0.10	Mt = √(m₀² + m₁²)=0.10
н322У	7191019.30	4486076.95	Метод спутниковых геодезических измерений (определений)	0.10	Mt = √(m₀² + m₁²)=0.10
н319У	7191017.60	4486077.95	Метод спутниковых геодезических измерений (определений)	0.10	Mt = √(m₀² + m₁²)=0.10
н323У	7191044.60	4486118.32	Метод спутниковых геодезических измерений (определений)	0.10	Mt = √(m₀² + m₁²)=0.10
н324У	7191045.65	4486120.05	Метод спутниковых геодезических измерений (определений)	0.10	Mt = √(m₀² + m₁²)=0.10
н325У	7191047.36	4486119.00	Метод спутниковых геодезических измерений (определений)	0.10	Mt = √(m₀² + m₁²)=0.10

1. Сведения о характерных точках границ образуемых земельных участков

Обозначение земельного участка 89:05:020108:ЗУ8

Зона № -

Обозначение характерных точек границ	Координаты, м		Метод определения координат	Средняя квадратическая погрешность положения характерной точки (Mt), м	Формулы, применённые для расчета средней квадратической погрешности определения координат характерной точки (Mt), м
	X	Y			
1	2	3	4	5	6
н326У	7191046.31	4486117.27	Метод спутниковых геодезических измерений (определений)	0.10	Mt = √(m₀² + m₁²)=0.10
н323У	7191044.60	4486118.32	Метод спутниковых геодезических измерений (определений)	0.10	Mt = √(m₀² + m₁²)=0.10
н327У	7191031.18	4486098.37	Метод спутниковых геодезических измерений (определений)	0.10	Mt = √(m₀² + m₁²)=0.10
н328У	7191032.43	4486100.00	Метод спутниковых геодезических измерений (определений)	0.10	Mt = √(m₀² + m₁²)=0.10
н329У	7191034.00	4486098.79	Метод спутниковых геодезических измерений (определений)	0.10	Mt = √(m₀² + m₁²)=0.10
н330У	7191032.79	4486097.16	Метод спутниковых геодезических измерений (определений)	0.10	Mt = √(m₀² + m₁²)=0.10
			Метод		Mt = √(m₀² + m₁²)=0.10

н327У	7191031.18	4486098.37	спутниковых геодезических измерений (определений)	0.10	

2. Сведения о частях границ образуемых земельных участков

Обозначение земельного участка 89:05:020108:ЗУ8

Обозначение части границ		Горизонтальное проложение (S), м	Описание прохождения части границ	Отметка о наличии земельного спора о местоположении границ земельного участка
от т.	до т.			
1	2	3	4	5
н205У	н206У	48.50	-	-

2. Сведения о частях границ образуемых земельных участков

Обозначение земельного участка 89:05:020108:ЗУ8

Обозначение части границ		Горизонтальное проложение (S), м	Описание прохождения части границ	Отметка о наличии земельного спора о местоположении границ земельного участка
от т.	до т.			
1	2	3	4	5
н206У	н207У	80.79	-	-
н207У	н208У	24.06	-	-
н208У	н209У	37.18	-	-
н209У	н210У	40.04	-	-
н210У	н211У	43.85	-	-
н211У	н212У	79.66	-	-
н212У	н213У	29.38	-	-
н213У	н214У	51.59	-	-
н214У	н215У	91.96	-	-
н215У	н216У	40.33	-	-
н216У	н217У	24.36	-	-
н217У	н218У	19.12	-	-
н218У	н219У	22.73	-	-
н219У	н220У	3.06	-	-
н220У	н221У	4.14	-	-
н221У	н222У	3.49	-	-
н222У	н223У	47.83	-	-
н223У	н224У	46.32	-	-
н224У	н225У	54.34	-	-
н225У	н226У	56.07	-	-
н226У	н227У	53.17	-	-
н227У	н228У	27.24	-	-
н228У	н229У	19.91	-	-
н229У	н230У	7.62	-	-
н230У	н231У	138.17	-	-
н231У	н232У	0.40	-	-
н232У	н233У	79.32	-	-
н233У	н234У	107.52	-	-
н234У	н205У	2.71	-	-
н235У	н236У	2.04	-	-
н236У	н237У	2.02	-	-
н237У	н238У	2.03	-	-
н238У	н235У	1.97	-	-
н239У	н240У	2.05	-	-
н240У	н241У	2.00	-	-
н241У	н242У	2.06	-	-

2. Сведения о частях границ образуемых земельных участков

Обозначение земельного участка 89:05:020108:ЗУ8

Обозначение части границ		Горизонтальное проложение (S), м	Описание прохождения части границ	Отметка о наличии земельного спора о местоположении границ земельного участка
от т.	до т.			
1	2	3	4	5
н242У	н239У	2.01	-	-
н243У	н244У	2.08	-	-
н244У	н245У	2.00	-	-
н245У	н246У	2.03	-	-
н246У	н243У	1.98	-	-
н247У	н248У	2.05	-	-
н248У	н249У	2.01	-	-
н249У	н250У	2.05	-	-
н250У	н247У	2.01	-	-
н251У	н252У	2.06	-	-
н252У	н253У	2.01	-	-
н253У	н254У	2.06	-	-
н254У	н251У	2.00	-	-
н255У	н256У	2.02	-	-
н256У	н257У	2.01	-	-
н257У	н258У	2.02	-	-
н258У	н255У	2.01	-	-
н259У	н260У	2.06	-	-
н260У	н261У	2.00	-	-
н261У	н262У	2.05	-	-
н262У	н259У	2.00	-	-
н263У	н264У	2.05	-	-
н264У	н265У	2.00	-	-
н265У	н266У	2.09	-	-
н266У	н263У	2.02	-	-
н267У	н268У	2.07	-	-
н268У	н269У	2.04	-	-
н269У	н270У	2.04	-	-
н270У	н267У	2.00	-	-
н271У	н272У	2.04	-	-

2. Сведения о частях границ образуемых земельных участков

Обозначение земельного участка 89:05:020108:ЗУ8

Обозначение части границ		Горизонтальное проложение (S), м	Описание прохождения части границ	Отметка о наличии земельного спора о местоположении границ земельного участка
от т.	до т.			
1	2	3	4	5
н272У	н273У	2.00	-	-
н273У	н274У	2.00	-	-
н274У	н271У	1.97	-	-
н275У	н276У	2.04	-	-
н276У	н277У	2.01	-	-
н277У	н278У	2.05	-	-
н278У	н275У	1.98	-	-
н279У	н280У	2.05	-	-
н280У	н281У	1.97	-	-
н281У	н282У	2.05	-	-
н282У	н279У	1.97	-	-
н283У	н284У	2.02	-	-
н284У	н285У	2.00	-	-
н285У	н286У	2.02	-	-
н286У	н283У	2.00	-	-
н287У	н288У	2.05	-	-
н288У	н289У	2.00	-	-
н289У	н290У	2.05	-	-
н290У	н287У	2.00	-	-
н291У	н292У	2.03	-	-
н292У	н293У	2.01	-	-
н293У	н294У	2.03	-	-
н294У	н291У	2.01	-	-
н295У	н296У	2.05	-	-
н296У	н297У	2.01	-	-
н297У	н298У	2.05	-	-
н298У	н295У	2.00	-	-
н299У	н300У	2.02	-	-
н300У	н301У	1.98	-	-
н301У	н302У	2.07	-	-
н302У	н299У	2.01	-	-

2. Сведения о частях границ образуемых земельных участков

Обозначение земельного участка 89:05:020108:ЗУ8

Обозначение части границ		Горизонтальное проложение (S), м	Описание прохождения части границ	Отметка о наличии земельного спора о местоположении границ земельного участка
от т.	до т.			
1	2	3	4	5
н303У	н304У	2.05	-	-
н304У	н305У	1.98	-	-
н305У	н306У	2.06	-	-
н306У	н303У	1.98	-	-
н307У	н308У	2.08	-	-
н308У	н309У	2.00	-	-
н309У	н310У	2.08	-	-
н310У	н307У	2.01	-	-
н311У	н312У	2.01	-	-
н312У	н313У	1.99	-	-
н313У	н314У	2.05	-	-
н314У	н311У	2.00	-	-
н315У	н316У	2.07	-	-

н316У	н317У	2.00	-	-
н317У	н318У	2.02	-	-
н318У	н315У	1.97	-	-
н319У	н320У	2.08	-	-
н320У	н321У	2.00	-	-
н321У	н322У	2.03	-	-
н322У	н319У	1.97	-	-
н323У	н324У	2.02	-	-
н324У	н325У	2.01	-	-
н325У	н326У	2.02	-	-
н326У	н323У	2.01	-	-
н327У	н328У	2.05	-	-
н328У	н329У	1.98	-	-
н329У	н330У	2.03	-	-
н330У	н327У	2.01	-	-

3. Общие сведения об образуемых земельных участках

Обозначение земельного участка 89:05:020108:ЗУ8

№ п/п	Наименование характеристик земельного участка	Значение характеристики
1	2	3
1	Адрес земельного участка	Российская Федерация, Ямало-Ненецкий автономный округ, район Пуровский, город Тарко-Сале
2	Категория земель	Земли населенных пунктов
3	Вид разрешённого использования	-
4	Площадь земельного участка ± величина погрешности определения площади (Р± ΔР), м2	2597 ± 18
5	Формула, примененная для расчета предельной допустимой погрешности определения площади земельного участка (ΔР), м2	ΔР = 3.5*Mt *√P =3.5*0.1 *√637 = 9
6	Предельный минимальный и максимальный размер земельного участка (Рмин и Рмакс), м2	- -
7	Кадастровый или иной номер (обозначение) здания, сооружения, объекта незавершенного строительства, расположенного на земельном участке	-
8	Кадастровые номера исходных земельных участков	-
	Иное	-
9	Иные сведения	-

4. Сведения о земельных участках, посредством которых обеспечивается доступ (проход или проезд от земельных участков общего пользования) к образуемым земельным участкам

№ п/п	Кадастровый номер или обозначение земельного участка, для которого обеспечивается доступ	Кадастровый номер или обозначение земельного участка, посредством которого обеспечивается доступ
1	2	3
1	:ЗУ1	земли общего пользования
2	:ЗУ2	земли общего пользования
3	:ЗУ3	земли общего пользования
-	(1)	земли общего пользования
-	(2)	земли общего пользования
4	:ЗУ4	земли общего пользования
5	:ЗУ5	земли общего пользования
6	:ЗУ6	земли общего пользования
7	:ЗУ7	земли общего пользования
8	:ЗУ8	земли общего пользования

Сведения об уточняемых земельных участках, необходимые для исправления реестровых ошибок в сведениях о местоположении их границ

1. Сведения о характерных точках границы уточняемого земельного участка с кадастровым номером 89:05:020108:11

Зона № -

Обозначение характерных точек границ	Существующие координаты, м		Уточненные координаты, м		Метод определения координат	Средняя квадратическая погрешность определения координат характерной точки (Mt), м	Формулы, примененные для расчета средней квадратической погрешности определения координат характерной точки (Mt), м
	X	Y	X	Y			
1	2	3	4	5	6	7	8
89	7191057.99	4485955.61	7191061.36	4485958.08	Метод спутниковых геодезических измерений (определений)	0.10	$Mt = \sqrt{(m_0^2 + m_1^2)}$=0.10
90	7191080.81	4485938.60	-	-	Метод спутниковых геодезических измерений (определений)	0.10	$Mt = \sqrt{(m_0^2 + m_1^2)}$=0.10
н49У	-	-	7191086.59	4485941.07	Метод спутниковых геодезических измерений (определений)	0.10	$Mt = \sqrt{(m_0^2 + m_1^2)}$=0.10
91	7191090.74	4485952.05	-	-	Метод спутниковых геодезических измерений (определений)	0.10	$Mt = \sqrt{(m_0^2 + m_1^2)}$=0.10
н48У	-	-	7191095.74	4485954.77	Метод спутниковых геодезических измерений (определений)	0.10	$Mt = \sqrt{(m_0^2 + m_1^2)}$=0.10
92	7191093.66	4485956.05	-	-	Метод спутниковых геодезических измерений (определений)	0.10	$Mt = \sqrt{(m_0^2 + m_1^2)}$=0.10
н47У	-	-	7191092.40	4485957.13	Метод спутниковых геодезических измерений (определений)	0.10	$Mt = \sqrt{(m_0^2 + m_1^2)}$=0.10
93	7191091.38	4485957.68	-	-	Метод спутниковых геодезических измерений (определений)	0.10	$Mt = \sqrt{(m_0^2 + m_1^2)}$=0.10
94	7191099.42	4485968.59	-	-	Метод спутниковых геодезических измерений (определений)	0.10	$Mt = \sqrt{(m_0^2 + m_1^2)}$=0.10

1. Сведения о характерных точках границы уточняемого земельного участка с кадастровым номером 89:05:020108:11

н46У	-	-	7191099.91	4485968.31	Метод спутниковых геодезических измерений (определений)	0.10	$Mt = \sqrt{(m_0^2 + m_1^2)}$=0.10
95	7191102.03	4485966.75	-	-	Метод спутниковых геодезических измерений (определений)	0.10	$Mt = \sqrt{(m_0^2 + m_1^2)}$=0.10
н45У	-	-	7191103.16	4485966.11	Метод спутниковых геодезических измерений (определений)	0.10	$Mt = \sqrt{(m_0^2 + m_1^2)}$=0.10
96	7191104.65	4485970.51	-	-	Метод спутниковых геодезических измерений (определений)	0.10	$Mt = \sqrt{(m_0^2 + m_1^2)}$=0.10
н44У	-	-	7191114.81	4485983.59	Метод спутниковых геодезических измерений (определений)	0.10	$Mt = \sqrt{(m_0^2 + m_1^2)}$=0.10
97	7191114.48	4485984.38	-	-	Метод спутниковых геодезических измерений (определений)	0.10	$Mt = \sqrt{(m_0^2 + m_1^2)}$=0.10
н331У	-	-	7191093.32	4485998.86	Метод спутниковых геодезических измерений (определений)	0.10	$Mt = \sqrt{(m_0^2 + m_1^2)}$=0.10
98	7191091.24	4486000.86	-	-	Метод спутниковых геодезических измерений (определений)	0.30	$Mt = \sqrt{(m_0^2 + m_1^2)}$=0.10
н122У	-	-	7191090.73	4486000.68	Метод спутниковых геодезических измерений (определений)	0.10	$Mt = \sqrt{(m_0^2 + m_1^2)}$=0.10
89	7191057.99	4485955.61	7191061.36	4485958.08	Метод спутниковых геодезических измерений (определений)	0.10	$Mt = \sqrt{(m_0^2 + m_1^2)}$=0.10

2. Сведения о частях границ уточняемого земельного участка с кадастровым номером 89:05:020108:11

Обозначение части границы		Горизонтальное проложение (S), м	Описание прохождения части границы	Отметка о наличии земельного спора о местоположении границ земельного участка
от т.	до т.			
1	2	3	4	5
н44У	н331У	26.36	-	-
н45У	н44У	21.01	-	-
н122У	89	51.74	-	-
н331У	н122У	3.17	-	-
н46У	н45У	3.92	-	-
н49У	н48У	16.47	-	-
89	н49У	30.43	-	-
н47У	н46У	13.47	-	-
н48У	н47У	4.09	-	-

3. Характеристики утоняемого земельного участка с кадастровым номером 89:05:020108:11

№ п/п	Наименование характеристики	Значение характеристики
1	2	3
1	Площадь земельного участка +/- величина погрешности определения площади(Р +/- ΔР), м²	1486 +/- 13
2	Формула, примененная для расчета предельной допустимой погрешности определения площади земельного участка (ΔР), м²	ΔР=3,5*Mt*√P= 3.5*0,1*√1486=13
3	Иные сведения	

Сведения об уточняемых земельных участках, необходимые для исправления реестровых ошибок в сведениях о местоположении их границ

1. Сведения о характерных точках границы уточняемого земельного участка с кадастровым номером 89:05:020108:1

Зона № -

Обозначение характерных точек границ	Существующие координаты, м		Уточненные координаты, м		Метод определения координат	Средняя квадратическая погрешность определения координат	Формулы, примененные для расчета средней квадратической погрешности определения координат

	X	Y	X	Y		характерной точки (Mt), м	характерной точки (Mt), м
1	2	3	4	5	6	7	8
99	7191139.23	4486051.15	7191139.24	4486051.16	Метод спутниковых геодезических измерений (определений)	0.10	Mt = √(m₀² + m₁²)=0.10
100	7191139.11	4486050.90	7191139.10	4486050.89	Метод спутниковых геодезических измерений (определений)	0.10	Mt = √(m₀² + m₁²)=0.10
101	7191133.14	4486042.49	-	-	-	0.10	-
н124У	-	-	7191133.14	4486042.51	Метод спутниковых геодезических измерений (определений)	0.10	Mt = √(m₀² + m₁²)=0.10
102	7191148.54	4486030.96	-	-	Метод спутниковых геодезических измерений (определений)	0.10	Mt = √(m₀² + m₁²)=0.10
н332У	-	-	7191147.86	4486031.21	Метод спутниковых геодезических измерений (определений)	0.10	Mt = √(m₀² + m₁²)=0.10
н39У	-	-	7191152.19	4486036.98	Метод спутниковых геодезических измерений (определений)	0.10	Mt = √(m₀² + m₁²)=0.10
103	7191152.96	4486036.30	-	-	-	0.10	-
н38У	-	-	7191156.30	4486033.83	Метод спутниковых геодезических измерений (определений)	0.10	Mt = √(m₀² + m₁²)=0.10
104	7191156.31	4486033.85	-	-	-	0.10	-

1. Сведения о характерных точках границы уточняемого земельного участка с кадастровым номером 89:05:020108:1

105	7191170.92	4486053.48	7191170.92	4486053.48	Метод спутниковых геодезических измерений (определений)	0.10	Mt = √(m₀² + m₁²)=0.10
106	7191165.12	4486057.69	-	-	-	0.10	-
107	7191161.63	4486060.21	-	-	-	0.10	-
108	7191152.61	4486066.75	-	-	-	0.10	-
109	7191150.00	4486066.63	-	-	-	0.30	-
н131У	-	-	7191149.99	4486066.63	Метод спутниковых геодезических измерений (определений)	0.10	Mt = √(m₀² + m₁²)=0.10
110	7191148.49	4486064.43	-	-	-	0.10	-
111	7191150.88	4486062.77	-	-	-	0.30	-
112	7191150.03	4486061.50	-	-	-	0.30	-
113	7191149.92	4486061.57	-	-	-	0.10	-
114	7191149.61	4486061.14	-	-	-	0.10	-
115	7191149.03	4486060.36	-	-	-	0.10	-
116	7191146.67	4486062.04	-	-	-	0.10	-
117	7191145.73	4486060.73	-	-	-	0.10	-
99	7191139.23	4486051.15	7191139.24	4486051.16	Метод спутниковых геодезических измерений (определений)	0.10	Mt = √(m₀² + m₁²)=0.10

2. Сведения о частях границ уточняемого земельного участка с кадастровым номером 89:05:020108:1

Обозначение части границ		Горизонтальное проложение (S), м	Описание прохождения части границ	Отметка о наличии земельного спора о местоположении границ земельного участка
от т.	до т.			
1	2	3	4	5
н38У	105	24.49	-	-
н39У	н38У	5.18	-	-
н131У	99	18.84	-	-
105	н131У	24.72	-	-
100	н124У	10.28	-	-
99	100	0.30	-	-
н332У	н39У	7.21	-	-
н124У	н332У	18.56	-	-

3. Характеристики утоняемого земельного участка с кадастровым номером 89:05:020108:1

№ п/п	Наименование характеристики	Значение характеристики
1	2	3
1	Площадь земельного участка +/- величина погрешности определения площади(P +/- ΔP), м²	702 +/- 9
2	Формула, примененная для расчета предельной допустимой погрешности определения площади земельного участка (ΔP), м²	ΔP=3,5*Mt*√P= 3.5*0,1*√702=9
3	Иные сведения	

Сведения об уточняемых земельных участках, необходимые для исправления реестровых ошибок в сведениях о местоположении их границ

1. Сведения о характерных точках границы уточняемого земельного участка с кадастровым номером 89:05:020108:22

Зона № -

Обозначение характерных точек границ	Существующие координаты, м		Уточненные координаты, м		Метод определения координат	Средняя квадратическая погрешность определения координат характерной точки (Mt), м	Формулы, примененные для расчета средней квадратической погрешности определения координат характерной точки (Mt), м
	X	Y	X	Y			
1	2	3	4	5	6	7	8
118	7191175.18	4486059.11	7191174.34	4486057.98	Метод спутниковых геодезических измерений (определений)	0.10	Mt = √(m₀² + m₁²)=0.10
119	7191196.41	4486086.55	-	-	-	0.10	-
н333У	-	-	7191194.35	4486086.22	Метод спутниковых геодезических измерений (определений)	0.10	Mt = √(m₀² + m₁²)=0.10
120	7191197.44	4486087.91	-	-	-	0.30	-
н137У	-	-	7191174.90	4486100.27	Метод спутниковых геодезических измерений (определений)	0.10	Mt = √(m₀² + m₁²)=0.10
121	7191175.46	4486101.09	-	-	-	0.07	-
122	7191173.69	4486098.53	7191173.68	4486098.51	Метод спутниковых геодезических измерений (определений)	0.10	Mt = √(m₀² + m₁²)=0.10
123	7191172.60	4486096.83	7191172.60	4486096.83	Метод спутниковых геодезических измерений (определений)	0.10	Mt = √(m₀² + m₁²)=0.10
124	7191154.60	4486072.35	7191154.59	4486072.36	Метод спутниковых геодезических измерений (определений)	0.10	Mt = √(m₀² + m₁²)=0.10
125	7191174.33	4486057.99	-	-	-	0.30	-
118	7191175.18	4486059.11	7191174.34	4486057.98	Метод спутниковых геодезических измерений (определений)	0.10	Mt = √(m₀² + m₁²)=0.10

2. Сведения о частях границ уточняемого земельного участка с кадастровым номером 89:05:020108:22

Обозначение части границ		Горизонтальное проложение (S), м	Описание прохождения части границ	Отметка о наличии земельного спора о местоположении границ земельного участка
от т.	до т.			
1	2	3	4	5
122	123	2.00	-	-
123	124	30.38	-	-
124	118	24.43	-	-
118	н333У	34.61	-	-
н333У	н137У	23.99	-	-
н137У	122	2.14	-	-

3. Характеристики утоняемого земельного участка с кадастровым номером 89:05:020108:22

№ п/п	Наименование характеристики	Значение характеристики
1	2	3
1	Площадь земельного участка +/- величина погрешности определения площади(P +/- ΔP), м²	834 +/- 10
2	Формула, примененная для расчета предельной допустимой погрешности определения площади земельного участка (ΔP), м²	ΔP=3,5*Mt*√P= 3.5*0,1*√834=10
3	Иные сведения	

Сведения об уточняемых земельных участках, необходимые для исправления реестровых ошибок в сведениях о местоположении их границ

1. Сведения о характерных точках границы уточняемого земельного участка с кадастровым номером 89:05:020108:664

Зона № -

Обозначение характерных точек границ	Существующие координаты, м		Уточненные координаты, м		Метод определения координат	Средняя квадратическая погрешность определения координат характерной точки (Mt), м	Формулы, примененные для расчета средней квадратической погрешности определения координат характерной точки (Mt), м
	X	Y	X	Y			
1	2	3	4	5	6	7	8
126	7191238.57	4486147.92	7191238.55	4486147.90	Метод спутниковых геодезических измерений (определений)	0.10	Mt = √(m₀² + m₁²)=0.10
127	7191253.54	4486170.30	7191253.54	4486170.32	Метод спутниковых геодезических измерений (определений)	0.10	Mt = √(m₀² + m₁²)=0.10
128	7191236.62	4486183.10	-	-	-	0.10	-
н139У	-	-	7191235	4486184	Метод	0.10	Mt = √(m₀² + m₁²)=0.10

			.40	.02	спутниковых геодезических измерений (определений)		
129	7191235 .13	4486181 .07	-	-	-	0.00	-
130	7191236 .04	4486180 .38	-	-	-	0.00	-
н334У	-	-	7191219 .63	4486161 .52	Метод спутниковых геодезических измерений (определений)	0.10	$Mt = \sqrt{(m_0^2 + m_1^2)}$=0.10
131	7191221 .61	4486160 .43	-	-	-	0.00	-
126	7191238 .57	4486147 .92	7191238 .55	4486147 .90	Метод спутниковых геодезических измерений (определений)	0.10	$Mt = \sqrt{(m_0^2 + m_1^2)}$=0.10

2. Сведения о частях границ уточняемого земельного участка с кадастровым номером 89:05:020108:664

Обозначение части границ		Горизонтальное проложение (S), м	Описание прохождения части границ	Отметка о наличии земельного спора о местоположении границ земельного участка
от т.	до т.			
1	2	3	4	5
н139У	н334У	27.48	-	-
н334У	126	23.31	-	-
126	127	26.97	-	-
127	н139У	22.73	-	-

3. Характеристики утоняемого земельного участка с кадастровым номером 89:05:020108:664

№ п/п	Наименование характеристики	Значение характеристики
1	2	3
1	Площадь земельного участка +/- величина погрешности определения площади(P +/- ΔP), м²	626 +/- 9
2	Формула, примененная для расчета предельной допустимой погрешности определения площади земельного участка (ΔP), м²	ΔP=3,5*Mt*√P= 3.5*0,1*√626=9
3	Иные сведения	

Сведения об уточняемых земельных участках, необходимые для исправления реестровых ошибок в сведениях о местоположении их границ

1. Сведения о характерных точках границы уточняемого земельного участка с кадастровым номером 89:05:020108:665

Зона № -

Обозначение характерных точек границ	Существующие координаты, м		Уточненные координаты, м		Метод определения координат	Средняя квадратическая погрешность определения координат характерной точки (Mt), м	Формулы, примененные для расчета средней квадратической погрешности определения координат характерной точки (Mt), м
	X	Y	X	Y			
1	2	3	4	5	6	7	8
168	7191253 .54	4486170 .30	7191253 .54	4486170 .32	Метод спутниковых геодезических измерений (определений)	0.10	$Mt = \sqrt{(m_0^2 + m_1^2)}$=0.10
132	7191266 .99	4486190 .41	7191266 .96	4486190 .42	Метод спутниковых геодезических измерений (определений)	0.10	$Mt = \sqrt{(m_0^2 + m_1^2)}$=0.10
133	7191250 .87	4486202 .56	-	-	-	0.00	-
н140У	-	-	7191248 .77	4486203 .36	Метод спутниковых геодезических измерений (определений)	0.10	$Mt = \sqrt{(m_0^2 + m_1^2)}$=0.10
н139У	-	-	7191235 .40	4486184 .02	Метод спутниковых геодезических измерений (определений)	0.10	$Mt = \sqrt{(m_0^2 + m_1^2)}$=0.10
128	7191236 .62	4486183 .10	-	-	-	0.10	-
168	7191253 .54	4486170 .30	7191253 .54	4486170 .32	Метод спутниковых геодезических измерений (определений)	0.10	$Mt = \sqrt{(m_0^2 + m_1^2)}$=0.10

2. Сведения о частях границ уточняемого земельного участка с кадастровым номером 89:05:020108:665

Обозначение части границ		Горизонтальное проложение (S), м	Описание прохождения части границ	Отметка о наличии земельного спора о местоположении границ земельного участка
от т.	до т.			
1	2	3	4	5
н140У	н139У	23.51	-	-
н139У	168	22.73	-	-
168	132	24.17	-	-
132	н140У	22.32	-	-

3. Характеристики утоняемого земельного участка с кадастровым номером 89:05:020108:665

№ п/п	Наименование характеристики	Значение характеристики
1	2	3
1	Площадь земельного участка +/- величина погрешности определения площади(P +/- ΔP), м²	537 +/- 8
2	Формула, примененная для расчета предельной допустимой погрешности определения площади земельного участка (ΔP), м²	ΔP=3,5*Mt*√P= 3.5*0,1*√537=8
3	Иные сведения	

Сведения об уточняемых земельных участках, необходимые для исправления реестровых ошибок в сведениях о местоположении их границ

1. Сведения о характерных точках границы уточняемого земельного участка с кадастровым номером 89:05:020108:21

Зона № -

Обозначение характерных точек границ	Существующие координаты, м		Уточненные координаты, м		Метод определения координат	Средняя квадратическая погрешность определения координат характерной точки (Mt), м	Формулы, примененные для расчета средней квадратической погрешности определения координат характерной точки (Mt), м
	X	Y	X	Y			
1	2	3	4	5	6	7	8
176	7191266 .99	4486190 .41	7191266 .96	4486190 .42	Метод спутниковых геодезических измерений (определений)	0.10	$Mt = \sqrt{(m_0^2 + m_1^2)}$=0.10
134	7191273 .85	4486200 .61	-	-	Метод спутниковых геодезических измерений (определений)	0.10	$Mt = \sqrt{(m_0^2 + m_1^2)}$=0.10
н142У	-	-	7191284 .95	4486217 .37	Метод спутниковых геодезических измерений (определений)	0.10	$Mt = \sqrt{(m_0^2 + m_1^2)}$=0.10
135	7191282 .77	4486220 .02	-	-	Метод спутниковых геодезических измерений (определений)	0.10	$Mt = \sqrt{(m_0^2 + m_1^2)}$=0.10
136	7191268 .04	4486229 .89	-	-	Метод спутниковых геодезических измерений (определений)	0.10	$Mt = \sqrt{(m_0^2 + m_1^2)}$=0.10
н141У	-	-	7191267 .04	4486229 .45	Метод спутниковых геодезических измерений (определений)	0.10	$Mt = \sqrt{(m_0^2 + m_1^2)}$=0.10
н140У	-	-	7191248 .77	4486203 .36	Метод спутниковых геодезических измерений (определений)	0.10	$Mt = \sqrt{(m_0^2 + m_1^2)}$=0.10
137	7191249 .56	4486203 .54	-	-	Метод спутниковых геодезических измерений (определений)	0.10	$Mt = \sqrt{(m_0^2 + m_1^2)}$=0.10
133	7191250 .87	4486202 .56	-	-	Метод спутниковых геодезических измерений (определений)	0.10	$Mt = \sqrt{(m_0^2 + m_1^2)}$=0.10

1. Сведения о характерных точках границы уточняемого земельного участка с кадастровым номером 89:05:020108:21

176	7191266 .99	4486190 .41	7191266 .96	4486190 .42	Метод спутниковых геодезических измерений (определений)	0.10	$Mt = \sqrt{(m_0^2 + m_1^2)}$=0.10
138	7191278 .14	4486215 .07	7191276 .80	4486214 .52	Метод спутниковых геодезических измерений (определений)	0.10	$Mt = \sqrt{(m_0^2 + m_1^2)}$=0.10
139	7191278 .58	4486215 .96	7191277 .56	4486216 .35	Метод спутниковых геодезических измерений (определений)	0.10	$Mt = \sqrt{(m_0^2 + m_1^2)}$=0.10
140	7191279 .48	4486215 .51	7191279 .43	4486215 .62	Метод спутниковых геодезических измерений (определений)	0.10	$Mt = \sqrt{(m_0^2 + m_1^2)}$=0.10
141	7191279 .03	4486214 .62	7191278 .67	4486213 .73	Метод спутниковых геодезических измерений (определений)	0.10	$Mt = \sqrt{(m_0^2 + m_1^2)}$=0.10
138	7191278 .14	4486215 .07	7191276 .80	4486214 .52	Метод спутниковых геодезических измерений (определений)	0.10	$Mt = \sqrt{(m_0^2 + m_1^2)}$=0.10

2. Сведения о частях границ уточняемого земельного участка с кадастровым номером 89:05:020108:21

Обозначение части границ		Горизонтальное проложение (S), м	Описание прохождения части границ	Отметка о наличии земельного спора о местоположении границ земельного участка
от т.	до т.			
1	2	3	4	5
139	140	2.01	-	-
138	139	1.98	-	-
141	138	2.03	-	-
140	141	2.04	-	-
н142У	н141У	21.60	-	-
176	н142У	32.40	-	-
н140У	176	22.32	-	-
н141У	н140У	31.85	-	-

3. Характеристики утоняемого земельного участка с кадастровым номером 89:05:020108:21

№ п/п	Наименование характеристики	Значение характеристики
1	2	3
1	Площадь земельного участка +/- величина погрешности определения площади(Р +/- ΔР), м²	701 +/- 9
2	Формула, применяемая для расчета предельной допустимой погрешности определения площади земельного участка (ΔР), м²	ΔР=3,5*Mt*√P= 3.5*0,1*√701=9
3	Иные сведения	

Сведения об уточняемых земельных участках, необходимые для исправления реестровых ошибок в сведениях о местоположении их границ

1. Сведения о характерных точках границы уточняемого земельного участка с кадастровым номером 89:05:020108:37

Зона № -

Обозначение характерных точек границ	Существующие координаты, м		Уточненные координаты, м		Метод определения координат	Средняя квадратическая погрешность определения координат характерной точки (Mt), м	Формулы, применённые для расчета средней квадратической погрешности определения координат характерной точки (Mt), м
	X	Y	X	Y			
1	2	3	4	5	6	7	8
н157У	-	-	7191265.03	4486232.66	Метод спутниковых геодезических измерений (определений)	0.10	$Mt = \sqrt{(m_0^2 + m_1^2)}$=0.10
144	7191245.18	4486245.90	7191245.18	4486245.90	Метод спутниковых геодезических измерений (определений)	0.10	$Mt = \sqrt{(m_0^2 + m_1^2)}$=0.10
145	7191222.68	4486213.89	7191222.68	4486213.89	Метод спутниковых геодезических измерений (определений)	0.10	$Mt = \sqrt{(m_0^2 + m_1^2)}$=0.10
146	7191222.51	4486212.30	-	-	Метод спутниковых геодезических измерений (определений)	0.07	$Mt = \sqrt{(m_0^2 + m_1^2)}$=0.10
147	7191221.63	4486212.40	7191221.63	4486212.40	Метод спутниковых геодезических измерений (определений)	0.10	$Mt = \sqrt{(m_0^2 + m_1^2)}$=0.10
148	7191218.77	4486208.33	-	-	Метод спутниковых геодезических измерений (определений)	0.07	$Mt = \sqrt{(m_0^2 + m_1^2)}$=0.10
н166У	-	-	7191218.76	4486208.32	Метод спутниковых геодезических измерений (определений)	0.10	$Mt = \sqrt{(m_0^2 + m_1^2)}$=0.10
н158У	-	-	7191238.51	4486194.15	Метод спутниковых геодезических измерений (определений)	0.10	$Mt = \sqrt{(m_0^2 + m_1^2)}$=0.10
142	7191240.46	4486192.91	-	-	Метод спутниковых геодезических измерений (определений)	0.07	$Mt = \sqrt{(m_0^2 + m_1^2)}$=0.10

1. Сведения о характерных точках границы уточняемого земельного участка с кадастровым номером 89:05:020108:37

143	7191266.92	4486231.21	-	-	Метод спутниковых геодезических измерений (определений)	0.07	$Mt = \sqrt{(m_0^2 + m_1^2)}$=0.10
н157У	-	-	7191265.03	4486232.66	Метод спутниковых геодезических измерений (определений)	0.10	$Mt = \sqrt{(m_0^2 + m_1^2)}$=0.10
149	7191252.77	4486217.70	-	-	Метод спутниковых геодезических измерений (определений)	0.07	$Mt = \sqrt{(m_0^2 + m_1^2)}$=0.10
150	7191251.39	4486218.74	-	-	Метод спутниковых геодезических измерений (определений)	0.07	$Mt = \sqrt{(m_0^2 + m_1^2)}$=0.10
151	7191252.44	4486220.13	-	-	Метод спутниковых геодезических измерений (определений)	0.07	$Mt = \sqrt{(m_0^2 + m_1^2)}$=0.10
152	7191253.86	4486219.05	-	-	Метод спутниковых геодезических измерений (определений)	0.07	$Mt = \sqrt{(m_0^2 + m_1^2)}$=0.10
149	7191252.77	4486217.70	-	-	Метод спутниковых геодезических измерений (определений)	0.07	$Mt = \sqrt{(m_0^2 + m_1^2)}$=0.10
153	7191243.60	4486205.07	-	-	Метод спутниковых геодезических измерений (определений)	0.07	$Mt = \sqrt{(m_0^2 + m_1^2)}$=0.10
154	7191242.21	4486206.15	-	-	Метод спутниковых геодезических измерений (определений)	0.07	$Mt = \sqrt{(m_0^2 + m_1^2)}$=0.10
155	7191243.20	4486207.57	-	-	Метод спутниковых геодезических измерений (определений)	0.07	$Mt = \sqrt{(m_0^2 + m_1^2)}$=0.10
156	7191244.65	4486206.57	-	-	Метод спутниковых геодезических измерений (определений)	0.07	$Mt = \sqrt{(m_0^2 + m_1^2)}$=0.10

1. Сведения о характерных точках границы уточняемого земельного участка с кадастровым номером 89:05:020108:37

153	7191243.60	4486205.07	-	-	Метод спутниковых геодезических измерений (определений)	0.07	$Mt = \sqrt{(m_0^2 + m_1^2)}$=0.10
157	7191240.64	4486197.86	-	-	Метод спутниковых геодезических измерений (определений)	0.07	$Mt = \sqrt{(m_0^2 + m_1^2)}$=0.10
158	7191239.84	4486198.45	-	-	Метод спутниковых геодезических измерений (определений)	0.07	$Mt = \sqrt{(m_0^2 + m_1^2)}$=0.10
159	7191240.43	4486199.26	-	-	Метод спутниковых геодезических измерений (определений)	0.07	$Mt = \sqrt{(m_0^2 + m_1^2)}$=0.10
160	7191241.23	4486198.66	-	-	Метод спутниковых геодезических измерений (определений)	0.07	$Mt = \sqrt{(m_0^2 + m_1^2)}$=0.10
157	7191240.64	4486197.86	-	-	Метод спутниковых геодезических измерений (определений)	0.07	$Mt = \sqrt{(m_0^2 + m_1^2)}$=0.10

2. Сведения о частях границ уточняемого земельного участка с кадастровым номером 89:05:020108:37

Обозначение части границ		Горизонтальное проложение (S), м	Описание прохождения части границ	Отметка о наличии земельного спора о местоположении границ земельного участка
от т.	до т.			
1	2	3	4	5
147	н166У	4.99	-	-
н166У	н158У	24.31	-	-
н158У	н157У	46.76	-	-
н157У	144	23.86	-	-
144	145	39.13	-	-
145	147	1.82	-	-

3. Характеристики утоняемого земельного участка с кадастровым номером 89:05:020108:37

№ п/п	Наименование характеристики	Значение характеристики
1	2	3
1	Площадь земельного участка +/- величина погрешности определения площади(Р +/- ΔР), м²	1116 +/- 12
2	Формула, применяемая для расчета предельной допустимой погрешности определения площади земельного участка (ΔР), м²	ΔР = 3.5*Mt *√P =3.5*0.1 *√1116 = 12
3	Иные сведения	

Сведения об уточняемых земельных участках, необходимые для исправления реестровых ошибок в сведениях о местоположении их границ

1. Сведения о характерных точках границы уточняемого земельного участка с кадастровым номером 89:05:020108:36

Зона № -

Обозначение характерных точек границ	Существующие координаты, м		Уточненные координаты, м		Метод определения координат	Средняя квадратическая погрешность определения координат характерной точки (Mt), м	Формулы, применённые для расчета средней квадратической погрешности определения координат характерной точки (Mt), м
	X	Y	X	Y			
1	2	3	4	5	6	7	8
89:05:020108:36(1)							
н158У	-	-	7191238.51	4486194.15	Метод спутниковых геодезических измерений (определений)	0.10	$Mt = \sqrt{(m_0^2 + m_1^2)}$=0.10
148	7191218.77	4486208.33	-	-	Метод спутниковых геодезических измерений (определений)	0.10	$Mt = \sqrt{(m_0^2 + m_1^2)}$=0.10
н166У	-	-	7191218.76	4486208.32	Метод спутниковых геодезических измерений (определений)	0.10	$Mt = \sqrt{(m_0^2 + m_1^2)}$=0.10
162	7191191.21	4486166.87	-	-	Метод спутниковых геодезических измерений (определений)	0.10	$Mt = \sqrt{(m_0^2 + m_1^2)}$=0.10

н165У	-	-	7191191.20	4486166.85	Метод спутниковых геодезических измерений (определений)	0.10	$Mt = \sqrt{(m_0^2 + m_1^2)}=0.10$
163	7191206.92	4486156.84	-	-	Метод спутниковых геодезических измерений (определений)	0.10	$Mt = \sqrt{(m_0^2 + m_1^2)}=0.10$
н160У	-	-	7191206.92	4486156.83	Метод спутниковых геодезических измерений (определений)	0.10	$Mt = \sqrt{(m_0^2 + m_1^2)}=0.10$
164	7191209.98	4486154.91	-	-	-	0.30	-
н159У	-	-	7191209.97	4486154.88	Метод спутниковых геодезических измерений (определений)	0.10	$Mt = \sqrt{(m_0^2 + m_1^2)}=0.10$

1. Сведения о характерных точках границы уточняемого земельного участка с кадастровым номером 89:05:020108:36

161	7191216.72	4486158.11	-	-	Метод спутниковых геодезических измерений (определений)	0.10	$Mt = \sqrt{(m_0^2 + m_1^2)}=0.10$
142	7191240.46	4486192.91	-	-	Метод спутниковых геодезических измерений (определений)	0.10	$Mt = \sqrt{(m_0^2 + m_1^2)}=0.10$
н158У	-	-	7191238.51	4486194.15	Метод спутниковых геодезических измерений (определений)	0.10	$Mt = \sqrt{(m_0^2 + m_1^2)}=0.10$
165	7191225.27	4486196.28	-	-	-	0.07	-
166	7191223.64	4486197.13	-	-	-	0.07	-
167	7191224.93	4486199.61	-	-	-	0.07	-
168	7191226.56	4486198.77	-	-	-	0.07	-
165	7191225.27	4486196.28	-	-	-	0.07	-
169	7191231.06	4486186.91	-	-	-	0.07	-
170	7191230.03	4486187.62	-	-	-	0.07	-
171	7191230.92	4486188.94	-	-	-	0.07	-
172	7191231.96	4486188.23	-	-	-	0.07	-
169	7191231.06	4486186.91	-	-	-	0.07	-
173	7191222.90	4486173.67	-	-	-	0.07	-
174	7191220.95	4486174.84	-	-	-	0.07	-
175	7191222.36	4486177.21	-	-	-	0.07	-
176	7191224.31	4486176.04	-	-	-	0.07	-
173	7191222.90	4486173.67	-	-	-	0.07	-
181	7191214.21	4486161.05	-	-	-	0.07	-
182	7191212.53	4486162.34	-	-	-	0.07	-
183	7191214.02	4486164.27	-	-	-	0.07	-

1. Сведения о характерных точках границы уточняемого земельного участка с кадастровым номером 89:05:020108:36

184	7191215.69	4486162.98	-	-	-	0.07	-
181	7191214.21	4486161.05	-	-	-	0.07	-
89:05:020108:36(2)							
177	7191222.95	4486170.54	-	-	-	0.07	-
178	7191223.52	4486171.37	-	-	-	0.07	-
179	7191224.34	4486170.80	-	-	-	0.07	-
180	7191223.77	4486169.97	-	-	-	0.07	-
177	7191222.95	4486170.54	-	-	-	0.07	-

2. Сведения о частях границ уточняемого земельного участка с кадастровым номером 89:05:020108:36

Обозначение части границ		Горизонтальное проложение (S), м	Описание прохождения части границ	Отметка о наличии земельного спора о местоположении границ земельного участка
от т.	до т.			
1	2	3	4	5
н165У	н160У	18.64	-	-
н160У	н159У	3.62	-	-
н159У	н158У	48.55	-	-
89:05:020108:36(1)				
н158У	н166У	24.31	-	-
н166У	н165У	49.79	-	-

3. Характеристики уточняемого земельного участка с кадастровым номером 89:05:020108:36

№ п/п	Наименование характеристики	Значение характеристики
1	2	3
1	Площадь земельного участка +/- величина погрешности определения площади(P +/- ΔP), м²	1144 +/- 12
2	Формула, примененная для расчета предельной допустимой погрешности определения площади земельного участка (ΔP), м²	ΔP=3,5*Mt*√P= 3.5*0,1*√1144=12
3	Иные сведения	

Сведения об уточняемых земельных участках, необходимые для исправления реестровых ошибок в сведениях о местоположении их границ

1. Сведения о характерных точках границы уточняемого земельного участка с кадастровым номером 89:05:020108:41

Зона № -

Обозначение характерных точек границ	Существующие координаты, м		Уточненные координаты, м		Метод определения координат	Средняя квадратическая погрешность определения координат характерной точки (Mt), м	Формулы, примененные для расчета средней квадратической погрешности определения координат характерной точки (Mt), м
	X	Y	X	Y			
1	2	3	4	5	6	7	8
89:05:020108:41(1)							
н44У	-	-	7191114.81	4485983.59	Метод спутниковых геодезических измерений (определений)	0.10	$Mt = \sqrt{(m_0^2 + m_1^2)}=0.10$
186	7191139.63	4486021.02	-	-	Метод спутниковых геодезических измерений (определений)	0.07	$Mt = \sqrt{(m_0^2 + m_1^2)}=0.07$
н43У	-	-	7191140.81	4486021.50	Метод спутниковых геодезических измерений (определений)	0.10	$Mt = \sqrt{(m_0^2 + m_1^2)}=0.10$
187	7191142.23	4486019.18	-	-	Метод спутниковых геодезических измерений (определений)	0.10	$Mt = \sqrt{(m_0^2 + m_1^2)}=0.10$
188	7191150.02	4486029.92	-	-	Метод спутниковых геодезических измерений (определений)	0.07	$Mt = \sqrt{(m_0^2 + m_1^2)}=0.07$
102	7191148.54	4486030.96	-	-	Метод спутниковых геодезических измерений (определений)	0.30	$Mt = \sqrt{(m_0^2 + m_1^2)}=0.30$
101	7191133.14	4486042.49	-	-	Метод спутниковых геодезических измерений (определений)	0.30	$Mt = \sqrt{(m_0^2 + m_1^2)}=0.30$
189	7191127.05	4486046.64	-	-	Метод спутниковых геодезических измерений (определений)	0.07	$Mt = \sqrt{(m_0^2 + m_1^2)}=0.30$

1. Сведения о характерных точках границы уточняемого земельного участка с кадастровым номером 89:05:020108:41

н123У	-	-	7191117.80	4486038.05	Метод спутниковых геодезических измерений (определений)	0.10	$Mt = \sqrt{(m_0^2 + m_1^2)}=0.10$
н122У	-	-	7191090.73	4486000.68	Метод спутниковых геодезических измерений (определений)	0.10	$Mt = \sqrt{(m_0^2 + m_1^2)}=0.10$
н331У	-	-	7191093.32	4485998.86	Метод спутниковых геодезических измерений (определений)	0.10	$Mt = \sqrt{(m_0^2 + m_1^2)}=0.10$
190	7191093.83	4485999.02	-	-	Метод спутниковых геодезических измерений (определений)	0.10	$Mt = \sqrt{(m_0^2 + m_1^2)}=0.10$
185	7191114.19	4485984.59	-	-	Метод спутниковых геодезических измерений (определений)	0.07	$Mt = \sqrt{(m_0^2 + m_1^2)}=0.07$
н44У	-	-	7191114.81	4485983.59	Метод спутниковых геодезических измерений (определений)	0.10	$Mt = \sqrt{(m_0^2 + m_1^2)}=0.10$
203	7191103.28	4486002.26	-	-	Метод спутниковых геодезических измерений (определений)	0.07	$Mt = \sqrt{(m_0^2 + m_1^2)}=0.07$
204	7191101.79	4486003.29	-	-	Метод спутниковых геодезических измерений (определений)	0.07	$Mt = \sqrt{(m_0^2 + m_1^2)}=0.07$
205	7191102.77	4486004.90	-	-	Метод спутниковых	0.07	$Mt = \sqrt{(m_0^2 + m_1^2)}=0.07$

					геодезических измерений (определений)		
206	7191104.38	4486004.01	-	-	Метод спутниковых геодезических измерений (определений)	0.07	$Mt = \sqrt{(m_0^2 + m_1^2)}$=0.07
203	7191103.28	4486002.26	-	-	Метод спутниковых геодезических измерений (определений)	0.07	$Mt = \sqrt{(m_0^2 + m_1^2)}$=0.07
89:05:020108:41(2)							

1. Сведения о характерных точках границы уточняемого земельного участка с кадастровым номером 89:05:020108:41

191	7191133.88	4486032.55	-	-	Метод спутниковых геодезических измерений (определений)	0.07	$Mt = \sqrt{(m_0^2 + m_1^2)}$=0.07
192	7191133.40	4486034.27	-	-	Метод спутниковых геодезических измерений (определений)	0.07	$Mt = \sqrt{(m_0^2 + m_1^2)}$=0.07
193	7191135.28	4486034.80	-	-	Метод спутниковых геодезических измерений (определений)	0.07	$Mt = \sqrt{(m_0^2 + m_1^2)}$=0.07
194	7191135.75	4486033.11	-	-	Метод спутниковых геодезических измерений (определений)	0.07	$Mt = \sqrt{(m_0^2 + m_1^2)}$=0.07
191	7191133.88	4486032.55	-	-	Метод спутниковых геодезических измерений (определений)	0.07	$Mt = \sqrt{(m_0^2 + m_1^2)}$=0.07
89:05:020108:41(3)							
195	7191127.44	4486031.04	-	-	Метод спутниковых геодезических измерений (определений)	0.07	$Mt = \sqrt{(m_0^2 + m_1^2)}$=0.07
196	7191125.83	4486032.05	-	-	Метод спутниковых геодезических измерений (определений)	0.07	$Mt = \sqrt{(m_0^2 + m_1^2)}$=0.07
197	7191127.06	4486034.01	-	-	Метод спутниковых геодезических измерений (определений)	0.07	$Mt = \sqrt{(m_0^2 + m_1^2)}$=0.07
198	7191128.82	4486032.90	-	-	Метод спутниковых геодезических измерений (определений)	0.07	$Mt = \sqrt{(m_0^2 + m_1^2)}$=0.07
195	7191127.44	4486031.04	-	-	Метод спутниковых геодезических измерений (определений)	0.07	$Mt = \sqrt{(m_0^2 + m_1^2)}$=0.07
89:05:020108:41(4)							
199	7191141.80	4486024.63	-	-	Метод спутниковых геодезических измерений (определений)	0.07	$Mt = \sqrt{(m_0^2 + m_1^2)}$=0.07

1. Сведения о характерных точках границы уточняемого земельного участка с кадастровым номером 89:05:020108:41

200	7191142.38	4486025.44	-	-	Метод спутниковых геодезических измерений (определений)	0.07	$Mt = \sqrt{(m_0^2 + m_1^2)}$=0.07
201	7191143.19	4486024.85	-	-	Метод спутниковых геодезических измерений (определений)	0.07	$Mt = \sqrt{(m_0^2 + m_1^2)}$=0.07
202	7191142.61	4486024.04	-	-	Метод спутниковых геодезических измерений (определений)	0.07	$Mt = \sqrt{(m_0^2 + m_1^2)}$=0.07
199	7191141.80	4486024.63	-	-	Метод спутниковых геодезических измерений (определений)	0.07	$Mt = \sqrt{(m_0^2 + m_1^2)}$=0.07

2. Сведения о частях границ уточняемого земельного участка с кадастровым номером 89:05:020108:41

Обозначение части границ		Горизонтальное проложение (S), м	Описание прохождения части границ	Отметка о наличии земельного спора о местоположении границ земельного участка
от т.	до т.			
1	2	3	4	5
н123У	н122У	46.14	-	-
н122У	н331У	3.17	-	-
н331У	н44У	26.36	-	-
89:05:020108:41(1)				
н44У	н43У	45.97	-	-
н43У	н123У	28.34	-	-

3. Характеристики утоняемого земельного участка с кадастровым номером 89:05:020108:41

№ п/п	Наименование характеристики	Значение характеристики
1	2	3
1	Площадь земельного участка +/- величина погрешности определения площади(P +/- ΔP), м²	1332 +/- 13
2	Формула, примененная для расчета предельной допустимой погрешности определения площади земельного участка (ΔP), м²	ΔP=3,5*Mt*√P= 3.5*0,1*√1332=13
3	Иные сведения	

Сведения об уточняемых земельных участках, необходимые для исправления реестровых ошибок в сведениях о местоположении их границ

1. Сведения о характерных точках границы уточняемого земельного участка с кадастровым номером 89:05:020108:28

Зона № -

Обозначение характерных точек границ	Существующие координаты, м		Уточненные координаты, м		Метод определения координат	Средняя квадратическая погрешность определения координат характерной точки (Mt), м	Формулы, примененные для расчета средней квадратической погрешности определения координат характерной точки (Mt), м
	X	Y	X	Y			
1	2	3	4	5	6	7	8
89:05:020108:28(1)							
н334У	-	-	7191219.63	4486161.52	Метод спутниковых геодезических измерений (определений)	0.10	$Mt = \sqrt{(m_0^2 + m_1^2)}$=0.10
207	7191220.12	4486159.72	-	-	Метод спутниковых геодезических измерений (определений)	0.30	-
164	7191209.98	4486154.91	-	-	Метод спутниковых геодезических измерений (определений)	0.30	-
208	7191209.30	4486153.96	-	-	Метод спутниковых геодезических измерений (определений)	0.30	-
209	7191204.27	4486146.98	-	-	Метод спутниковых геодезических измерений (определений)	0.30	-
210	7191207.23	4486145.01	-	-	Метод спутниковых геодезических измерений (определений)	0.30	-
211	7191209.42	4486147.92	-	-	Метод спутниковых геодезических измерений (определений)	0.30	-
212	7191211.56	4486146.39	-	-	Метод спутниковых геодезических измерений (определений)	0.30	-

1. Сведения о характерных точках границы уточняемого земельного участка с кадастровым номером 89:05:020108:28

213	7191211.88	4486146.16	-	-	Метод спутниковых геодезических измерений (определений)	0.30	-
214	7191202.21	4486131.92	-	-	Метод спутниковых геодезических измерений (определений)	0.30	-
215	7191203.04	4486131.35	-	-	Метод спутниковых геодезических измерений (определений)	0.30	-
216	7191201.64	4486129.29	-	-	Метод спутниковых геодезических измерений (определений)	0.30	-
217	7191202.32	4486128.83	-	-	Метод спутниковых геодезических измерений (определений)	0.30	-
н17У	-	-	7191194.75	4486125.81	Метод спутниковых геодезических измерений (определений)	0.10	$Mt = \sqrt{(m_0^2 + m_1^2)}$=0.10
218	7191198.58	4486123.35	-	-	Метод спутниковых геодезических измерений (определений)	0.30	-
219	7191215.22	4486113.03	7191215.22	4486113.03	Метод спутниковых геодезических измерений (определений)	0.10	$Mt = \sqrt{(m_0^2 + m_1^2)}$=0.10
126	7191238.57	4486147.92	7191238.57	4486147.92	Метод спутниковых геодезических измерений (определений)	0.10	$Mt = \sqrt{(m_0^2 + m_1^2)}$=0.10

131	7191221.61	4486160.43	-	-	Метод спутниковых геодезических измерений (определений)	0.10	Mt = √(m$_0$² + m$_1$²)=0.10
н334У	-	-	7191219.63	4486161.52	Метод спутниковых геодезических измерений (определений)	0.10	Mt = √(m$_0$² + m$_1$²)=0.10
89:05:020108:28(2)							

1. Сведения о характерных точках границы уточняемого земельного участка с кадастровым номером 89:05:020108:28

220	7191209.74	4486148.42	-	-	Метод спутниковых геодезических измерений (определений)	0.30	-
221	7191209.74	4486149.42	-	-	Метод спутниковых геодезических измерений (определений)	0.30	-
222	7191210.74	4486149.42	-	-	Метод спутниковых геодезических измерений (определений)	0.30	-
223	7191210.74	4486148.42	-	-	Метод спутниковых геодезических измерений (определений)	0.30	-
220	7191209.74	4486148.42	-	-	Метод спутниковых геодезических измерений (определений)	0.30	-

2. Сведения о частях границ уточняемого земельного участка с кадастровым номером 89:05:020108:28

Обозначение части границ		Горизонтальное проложение (S), м	Описание прохождения части границ	Отметка о наличии земельного спора о местоположении границ земельного участка
от т.	до т.			
1	2	3	4	5
219	126	41.98	-	-
126	н334У	23.32	-	-
н17У	219	24.13	-	-
89:05:020108:28(1)				
н334У	н17У	43.52	-	-

3. Характеристики утоняемого земельного участка с кадастровым номером 89:05:020108:28

№ п/п	Наименование характеристики	Значение характеристики
1	2	3
1	Площадь земельного участка +/- величина погрешности определения площади(P +/- ΔP), м²	1014 +/- 11
2	Формула, примененная для расчета предельной допустимой погрешности определения площади земельного участка (ΔP), м²	ΔP=3,5*Mt*√P= 3.5*0,1*√1014=11
3	Иные сведения	

Описание местоположения здания, сооружения, объекта незавершенного строительства на земельном участке

1. Сведения о характерных точках контура вид объекта недвижимости (здание, сооружение, обект незавершенного строительства) здание кадастровый номер (обозначение) : 89:05:020108:103

Зона № -

Номер контура	Номера характерных точек контура	Существующие			Уточненные			Метод определения координат	Средняя квадратическая погрешность определения координат характерной точки (Mt), м	Формулы, применяемые для расчета средней квадратической погрешности определения координат характерной точки (Mt), м
		Координаты, м		R, м	Координаты, м		R, м			
		X	Y		X	Y				
1	2	3	4	5	6	7	8	9	10	11
-	н335О	-	-	-	719096.75	44858 01.78	-	Метод спутниковых геодезических измерений (определений)	0.10	Mt = √(m$_0$² + m$_1$²)=0.10
-	н336О	-	-	-	719096.36	44858 03.35	-	Метод спутниковых геодезических измерений (определений)	0.10	Mt = √(m$_0$² + m$_1$²)=0.10
-	н337О	-	-	-	719096 0.36	44858 05.98	-	Метод спутниковых геодезических измерений (определений)	0.10	Mt = √(m$_0$² + m$_1$²)=0.10
-	н338О	-	-	-	719096 1.56	44858 07.83	-	Метод спутниковых геодезических	0.10	Mt = √(m$_0$² + m$_1$²)=0.10

								измерений (определений)		

1. Сведения о характерных точках контура вид объекта недвижимости (здание, сооружение, обект незавершенного строительства) здание кадастровый номер (обозначение) : 89:05:020108:103

-	н339О	-	-	-	719095 5.99	44858 11.42	-	Метод спутниковых геодезических измерений (определений)	0.10	Mt = √(m$_0$² + m$_1$²)=0.10
-	н340О	-	-	-	719095 7.16	44858 13.23	-	Метод спутниковых геодезических измерений (определений)	0.10	Mt = √(m$_0$² + m$_1$²)=0.10
-	н341О	-	-	-	719095 2.86	44858 16.00	-	Метод спутниковых геодезических измерений (определений)	0.10	Mt = √(m$_0$² + m$_1$²)=0.10
-	н342О	-	-	-	719095 1.70	44858 14.19	-	Метод спутниковых геодезических измерений (определений)	0.10	Mt = √(m$_0$² + m$_1$²)=0.10
-	н343О	-	-	-	719094 6.10	44858 17.80	-	Метод спутниковых геодезических измерений (определений)	0.10	Mt = √(m$_0$² + m$_1$²)=0.10
-	н344О	-	-	-	719094 4.98	44858 16.09	-	Метод спутниковых геодезических измерений (определений)	0.10	Mt = √(m$_0$² + m$_1$²)=0.10

1. Сведения о характерных точках контура вид объекта недвижимости (здание, сооружение, обект незавершенного строительства) здание кадастровый номер (обозначение) : 89:05:020108:103

-	н345О	-	-	-	719093 8.10	44858 20.61	-	Метод спутниковых геодезических измерений (определений)	0.10	Mt = √(m$_0$² + m$_1$²)=0.10
-	н346О	-	-	-	719093 9.19	44858 22.26	-	Метод спутниковых геодезических измерений (определений)	0.10	Mt = √(m$_0$² + m$_1$²)=0.10
-	н347О	-	-	-	719093 3.88	44858 25.68	-	Метод спутниковых геодезических измерений (определений)	0.10	Mt = √(m$_0$² + m$_1$²)=0.10
-	н348О	-	-	-	719093 5.05	44858 27.49	-	Метод спутниковых геодезических измерений (определений)	0.10	Mt = √(m$_0$² + m$_1$²)=0.10
-	н349О	-	-	-	719093 0.71	44858 30.29	-	Метод спутниковых геодезических измерений (определений)	0.10	Mt = √(m$_0$² + m$_1$²)=0.10
-	н350О	-	-	-	719092 9.55	44858 28.48	-	Метод спутниковых геодезических	0.10	Mt = √(m$_0$² + m$_1$²)=0.10

							измерений (определений)		

1. Сведения о характерных точках контура
вид объекта недвижимости (здание, сооружение, обект незавершенного строительства) здание
кадастровый номер (обозначение) : 89:05:020108:103

-	н351О	-	-	-	719092 3.89	44858 32.13	-	Метод спутниковых геодезических измерений (определений)	0.10	Mt = √(m$_0$² + m$_1$²)=0.10
-	н352О	-	-	-	719092 2.89	44858 30.62	-	Метод спутниковых геодезических измерений (определений)	0.10	Mt = √(m$_0$² + m$_1$²)=0.10
-	н353О	-	-	-	719091 9.57	44858 32.80	-	Метод спутниковых геодезических измерений (определений)	0.10	Mt = √(m$_0$² + m$_1$²)=0.10
-	н354О	-	-	-	719091 8.07	44858 30.54	-	Метод спутниковых геодезических измерений (определений)	0.10	Mt = √(m$_0$² + m$_1$²)=0.10
-	н355О	-	-	-	719091 5.65	44858 32.15	-	Метод спутниковых геодезических измерений (определений)	0.10	Mt = √(m$_0$² + m$_1$²)=0.10
-	н356О	-	-	-	719091 4.70	44858 30.70	-	Метод спутниковых геодезических измерений (определений)	0.10	Mt = √(m$_0$² + m$_1$²)=0.10

1. Сведения о характерных точках контура
вид объекта недвижимости (здание, сооружение, обект незавершенного строительства) здание
кадастровый номер (обозначение) : 89:05:020108:103

-	н357О	-	-	-	719091 2.87	44858 31.89	-	Метод спутниковых геодезических измерений (определений)	0.10	Mt = √(m$_0$² + m$_1$²)=0.10
-	н358О	-	-	-	719091 0.08	44858 27.66	-	Метод спутниковых геодезических измерений (определений)	0.10	Mt = √(m$_0$² + m$_1$²)=0.10
-	н359О	-	-	-	719091 1.93	44858 26.43	-	Метод спутниковых геодезических измерений (определений)	0.10	Mt = √(m$_0$² + m$_1$²)=0.10
-	н360О	-	-	-	719091 4.29	44858 24.86	-	Метод спутниковых геодезических измерений (определений)	0.10	Mt = √(m$_0$² + m$_1$²)=0.10
-	н361О	-	-	-	719091 2.31	44858 21.91	-	Метод спутниковых геодезических измерений (определений)	0.10	Mt = √(m$_0$² + m$_1$²)=0.10
-	н362О	-	-	-	719091 5.76	44858 19.64	-	Метод спутниковых геодезических	0.10	Mt = √(m$_0$² + m$_1$²)=0.10

								измерений (определений)		

1. Сведения о характерных точках контура
вид объекта недвижимости (здание, сооружение, обект незавершенного строительства) здание
кадастровый номер (обозначение) : 89:05:020108:103

-	н363О	-	-	-	719091 4.43	44858 17.60	-	Метод спутниковых геодезических измерений (определений)	0.10	Mt = √(m$_0$² + m$_1$²)=0.10
-	н364О	-	-	-	719092 9.65	44858 07.55	-	Метод спутниковых геодезических измерений (определений)	0.10	Mt = √(m$_0$² + m$_1$²)=0.10
-	н365О	-	-	-	719093 1.00	44858 09.59	-	Метод спутниковых геодезических измерений (определений)	0.10	Mt = √(m$_0$² + m$_1$²)=0.10
-	н366О	-	-	-	719093 8.13	44858 04.89	-	Метод спутниковых геодезических измерений (определений)	0.10	Mt = √(m$_0$² + m$_1$²)=0.10
-	н367О	-	-	-	719093 6.78	44858 02.84	-	Метод спутниковых геодезических измерений (определений)	0.10	Mt = √(m$_0$² + m$_1$²)=0.10
-	н368О	-	-	-	719095 1.81	44857 92.92	-	Метод спутниковых геодезических измерений (определений)	0.10	Mt = √(m$_0$² + m$_1$²)=0.10

1. Сведения о характерных точках контура
вид объекта недвижимости (здание, сооружение, обект незавершенного строительства) здание
кадастровый номер (обозначение) : 89:05:020108:103

-	н369О	-	-	-	719095 3.17	44857 94.97	-	Метод спутниковых геодезических измерений (определений)	0.10	Mt = √(m$_0$² + m$_1$²)=0.10
-	н370О	-	-	-	719095 9.52	44857 90.78	-	Метод спутниковых геодезических измерений (определений)	0.10	Mt = √(m$_0$² + m$_1$²)=0.10
-	н335О	-	-	-	719096 6.75	44858 01.78	-	Метод спутниковых геодезических измерений (определений)	0.10	Mt = √(m$_0$² + m$_1$²)=0.10

2. Характеристики здания, сооружения, объекта незавершенного строительства с кадастровым номером (обозначением): 89:05:020108:103

№ п/п	Наименование характеристики	Значение характеристики
1	2	3
1	Вид объекта недвижимости	здание
2	Ранее присвоенный государственный учетный номер здания, сооружения, объекта незавершенного строительства (кадастровый, инвентарный или условный номер)	-
3	Кадастровый номер земельного участка (земельных участков), в границах которого (которых) расположено здание, сооружение, объект незавершенного строительства	89:05:020108:672
4	Номер кадастрового квартала (кадастровых кварталов), в пределах которого (которых) расположено здание, сооружение, объекта незавершенного строительства	89:05:020108
5	Адрес здания, сооружения, объекта незавершенного строительства	Российская Федерация, 629851, Ямало-Ненецкий автономный округ, район Пуровский, город Тарко-Сале, микрорайон Геолог, дом 2

	Местоположение здания, сооружения, объекта незавершенного строительства	-
	Дополнительные сведения о местоположении	-
6	Иные сведения	

Описание местоположения здания, сооружения, объекта незавершенного строительства на земельном участке

1. Сведения о характерных точках контура
вид объекта недвижимости (здание, сооружение, обект незавершённого строительства) здание
кадастровый номер (обозначение) : 89:05:020108:80

Зона № -

Номер контура	Номера характерных точек контура	Существующие координаты, м X	Существующие координаты, м Y	Существующие R, м	Уточненные координаты, м X	Уточненные координаты, м Y	Уточненные R, м	Метод определения координат	Средняя квадратическая погрешность определения координат характерной точки (Mt), м	Формулы, применяемые для расчета средней квадратической погрешности определения координат характерной точки (Mt), м
1	2	3	4	5	6	7	8	9	10	11
-	н371О	-	-	-	719101 8.83	44858 20.95	-	Метод спутниковых геодезических измерений (определений)	0.10	$Mt = \sqrt{(m_0^2 + m_1^2)}=0.10$
-	н372О	-	-	-	719101 5.92	44858 16.32	-	Метод спутниковых геодезических измерений (определений)	0.10	$Mt = \sqrt{(m_0^2 + m_1^2)}=0.10$
-	н373О	-	-	-	719101 7.29	44858 15.45	-	Метод спутниковых геодезических измерений (определений)	0.10	$Mt = \sqrt{(m_0^2 + m_1^2)}=0.10$
-	н374О	-	-	-	719099 0.92	44857 73.93	-	Метод спутниковых геодезических измерений (определений)	0.10	$Mt = \sqrt{(m_0^2 + m_1^2)}=0.10$

1. Сведения о характерных точках контура
вид объекта недвижимости (здание, сооружение, обект незавершенного строительства) здание
кадастровый номер (обозначение) : 89:05:020108:80

-	н375О	-	-	-	719098 9.78	44857 74.63	-	Метод спутниковых геодезических измерений (определений)	0.10	$Mt = \sqrt{(m_0^2 + m_1^2)}=0.10$
-	н376О	-	-	-	719098 6.83	44857 69.92	-	Метод спутниковых геодезических измерений (определений)	0.10	$Mt = \sqrt{(m_0^2 + m_1^2)}=0.10$
-	н377О	-	-	-	719097 3.93	44857 78.06	-	Метод спутниковых геодезических измерений (определений)	0.10	$Mt = \sqrt{(m_0^2 + m_1^2)}=0.10$
-	н378О	-	-	-	719097 6.80	44857 82.59	-	Метод спутниковых геодезических измерений (определений)	0.10	$Mt = \sqrt{(m_0^2 + m_1^2)}=0.10$
-	н379О	-	-	-	719097 5.02	44857 83.69	-	Метод спутниковых геодезических измерений (определений)	0.10	$Mt = \sqrt{(m_0^2 + m_1^2)}=0.10$
-	н380О	-	-	-	719100 1.56	44858 25.45	-	Метод спутниковых геодезических измерений (определений)	0.10	$Mt = \sqrt{(m_0^2 + m_1^2)}=0.10$

1. Сведения о характерных точках контура
вид объекта недвижимости (здание, сооружение, обект незавершенного строительства) здание
кадастровый номер (обозначение) : 89:05:020108:80

-	н381О	-	-	-	719100 3.24	44858 24.38	-	Метод спутниковых геодезических измерений (определений)	0.10	$Mt = \sqrt{(m_0^2 + m_1^2)}=0.10$
-	н382О	-	-	-	719100 6.17	44858 29.01	-	Метод спутниковых геодезических измерений (определений)	0.10	$Mt = \sqrt{(m_0^2 + m_1^2)}=0.10$
-	н371О	-	-	-	719101 8.83	44858 20.95	-	Метод спутниковых геодезических измерений (определений)	0.10	$Mt = \sqrt{(m_0^2 + m_1^2)}=0.10$

2. Характеристики здания, сооружения, объекта незавершенного строительства с кадастровым номером (обозначением): 89:05:020108:80

№ п/п	Наименование характеристики	Значение характеристики
1	2	3
1	Вид объекта недвижимости	здание
2	Ранее присвоенный государственный учетный номер здания, сооружения, объекта незавершенного строительства (кадастровый, инвентарный или условный номер)	-
3	Кадастровый номер земельного участка (земельных участков), в границах которого (которых) расположено здание, сооружение, объект незавершенного строительства	89:05:020108:19
4	Номер кадастрового квартала (кадастровых кварталов), в пределах которого (которых) расположено здание, сооружение, объекта незавершенного строительства	89:05:020108
5	Адрес здания, сооружения, объекта незавершенного строительства	Российская Федерация, 629851, Ямало-Ненецкий автономный округ, район Пуровский, город Тарко-Сале, микрорайон Геолог, дом 3
	Местоположение здания, сооружения, объекта незавершенного строительства	-
	Дополнительные сведения о местоположении	-
6	Иные сведения	

Описание местоположения здания, сооружения, объекта незавершенного строительства на земельном участке

1. Сведения о характерных точках контура
вид объекта недвижимости (здание, сооружение, обект незавершенного строительства) здание
кадастровый номер (обозначение) : 89:05:020102:486

Зона № -

Номер контура	Номера характерных точек контура	Существующие координаты, м X	Существующие координаты, м Y	Существующие R, м	Уточненные координаты, м X	Уточненные координаты, м Y	Уточненные R, м	Метод определения координат	Средняя квадратическая погрешность определения координат характерной точки (Mt), м	Формулы, применяемые для расчета средней квадратической погрешности определения координат характерной точки (Mt), м
1	2	3	4	5	6	7	8	9	10	11
-	н383О	-	-	-	719101 0.73	44858 57.35	-	Метод спутниковых геодезических измерений (определений)	0.10	$Mt = \sqrt{(m_0^2 + m_1^2)}=0.10$
-	н384О	-	-	-	719100 8.70	44858 54.10	-	Метод спутниковых геодезических измерений (определений)	0.10	$Mt = \sqrt{(m_0^2 + m_1^2)}=0.10$
-	н385О	-	-	-	719101 0.07	44858 53.25	-	Метод спутниковых геодезических измерений (определений)	0.10	$Mt = \sqrt{(m_0^2 + m_1^2)}=0.10$
-	н386О	-	-	-	719100 4.09	44858 43.69	-	Метод спутниковых геодезических измерений (определений)	0.10	$Mt = \sqrt{(m_0^2 + m_1^2)}=0.10$

1. Сведения о характерных точках контура
вид объекта недвижимости (здание, сооружение, обект незавершенного строительства) здание
кадастровый номер (обозначение) : 89:05:020102:486

-	н387О	-	-	-	719100 2.72	44858 44.54	-	Метод спутниковых геодезических измерений (определений)	0.10	Mt = √(m$_0$² + m$_1$²)=0.10
-	н388О	-	-	-	719100 1.21	44858 42.11	-	Метод спутниковых геодезических измерений (определений)	0.10	Mt = √(m$_0$² + m$_1$²)=0.10
-	н389О	-	-	-	719100 0.61	44858 41.16	-	Метод спутниковых геодезических измерений (определений)	0.10	Mt = √(m$_0$² + m$_1$²)=0.10
-	н390О	-	-	-	719099 4.60	44858 44.91	-	Метод спутниковых геодезических измерений (определений)	0.10	Mt = √(m$_0$² + m$_1$²)=0.10
-	н391О	-	-	-	719099 5.20	44858 45.87	-	Метод спутниковых геодезических измерений (определений)	0.10	Mt = √(m$_0$² + m$_1$²)=0.10
-	н392О	-	-	-	719099 1.14	44858 48.41	-	Метод спутниковых геодезических измерений (определений)	0.10	Mt = √(m$_0$² + m$_1$²)=0.10

1. Сведения о характерных точках контура
вид объекта недвижимости (здание, сооружение, обект незавершенного строительства) здание
кадастровый номер (обозначение) : 89:05:020102:486

-	н393О	-	-	-	719099 0.54	44858 47.44	-	Метод спутниковых геодезических измерений (определений)	0.10	Mt = √(m$_0$² + m$_1$²)=0.10
-	н394О	-	-	-	719098 6.91	44858 49.70	-	Метод спутниковых геодезических измерений (определений)	0.10	Mt = √(m$_0$² + m$_1$²)=0.10
-	н395О	-	-	-	719098 5.86	44858 48.00	-	Метод спутниковых геодезических измерений (определений)	0.10	Mt = √(m$_0$² + m$_1$²)=0.10
-	н396О	-	-	-	719098 2.82	44858 49.89	-	Метод спутниковых геодезических измерений (определений)	0.10	Mt = √(m$_0$² + m$_1$²)=0.10
-	н397О	-	-	-	719098 3.88	44858 51.59	-	Метод спутниковых геодезических измерений (определений)	0.10	Mt = √(m$_0$² + m$_1$²)=0.10
-	н398О	-	-	-	719098 0.90	44858 53.45	-	Метод спутниковых геодезических измерений (определений)	0.10	Mt = √(m$_0$² + m$_1$²)=0.10

1. Сведения о характерных точках контура
вид объекта недвижимости (здание, сооружение, обект незавершенного строительства) здание
кадастровый номер (обозначение) : 89:05:020102:486

-	н399О	-	-	-	719098 1.51	44858 54.43	-	Метод спутниковых геодезических измерений (определений)	0.10	Mt = √(m$_0$² + m$_1$²)=0.10
-	н400О	-	-	-	719096 9.41	44858 61.99	-	Метод спутниковых геодезических измерений (определений)	0.10	Mt = √(m$_0$² + m$_1$²)=0.10
-	н401О	-	-	-	719096 8.79	44858 61.00	-	Метод спутниковых геодезических измерений (определений)	0.10	Mt = √(m$_0$² + m$_1$²)=0.10
-	н402О	-	-	-	719096 5.54	44858 63.03	-	Метод спутниковых геодезических измерений (определений)	0.10	Mt = √(m$_0$² + m$_1$²)=0.10
-	н403О	-	-	-	719096 4.48	44858 61.33	-	Метод спутниковых геодезических измерений (определений)	0.10	Mt = √(m$_0$² + m$_1$²)=0.10
-	н404О	-	-	-	719096 1.48	44858 63.20	-	Метод спутниковых геодезических измерений (определений)	0.10	Mt = √(m$_0$² + m$_1$²)=0.10

1. Сведения о характерных точках контура
вид объекта недвижимости (здание, сооружение, обект незавершенного строительства) здание
кадастровый номер (обозначение) : 89:05:020102:486

-	н405О	-	-	-	719096 2.54	44858 64.90	-	Метод спутниковых геодезических измерений (определений)	0.10	Mt = √(m$_0$² + m$_1$²)=0.10
-	н406О	-	-	-	719095 9.41	44858 66.84	-	Метод спутниковых геодезических измерений (определений)	0.10	Mt = √(m$_0$² + m$_1$²)=0.10
-	н407О	-	-	-	719096 0.04	44858 67.85	-	Метод спутниковых геодезических измерений (определений)	0.10	Mt = √(m$_0$² + m$_1$²)=0.10
-	н408О	-	-	-	719095 7.40	44858 69.50	-	Метод спутниковых геодезических измерений (определений)	0.10	Mt = √(m$_0$² + m$_1$²)=0.10
-	н409О	-	-	-	719095 6.77	44858 68.49	-	Метод спутниковых геодезических измерений (определений)	0.10	Mt = √(m$_0$² + m$_1$²)=0.10
-	н410О	-	-	-	719095 3.34	44858 70.63	-	Метод спутниковых геодезических измерений (определений)	0.10	Mt = √(m$_0$² + m$_1$²)=0.10

1. Сведения о характерных точках контура
вид объекта недвижимости (здание, сооружение, обект незавершенного строительства) здание
кадастровый номер (обозначение) : 89:05:020102:486

-	н411О	-	-	-	719095 3.97	44858 71.65	-	Метод спутниковых геодезических измерений (определений)	0.10	Mt = $\sqrt{(m_0^2 + m_1^2)}$=0.10
-	н412О	-	-	-	719095 3.49	44858 71.94	-	Метод спутниковых геодезических измерений (определений)	0.10	Mt = $\sqrt{(m_0^2 + m_1^2)}$=0.10
-	н413О	-	-	-	719096 3.02	44858 87.19	-	Метод спутниковых геодезических измерений (определений)	0.10	Mt = $\sqrt{(m_0^2 + m_1^2)}$=0.10
-	н383О	-	-	-	719101 0.73	44858 57.35	-	Метод спутниковых геодезических измерений (определений)	0.10	Mt = $\sqrt{(m_0^2 + m_1^2)}$=0.10

2. Характеристики здания, сооружения, объекта незавершенного строительства с кадастровым номером (обозначением): 89:05:020102:486

№ п/п	Наименование характеристики	Значение характеристики
1	2	3
1	Вид объекта недвижимости	здание
2	Ранее присвоенный государственный учетный номер здания, сооружения, объекта незавершенного строительства (кадастровый, инвентарный или условный номер)	-
3	Кадастровый номер земельного участка (земельных участков), в границах которого (которых) расположено здание, сооружение, объект незавершенного строительства	89:05:020108:9
4	Номер кадастрового квартала (кадастровых кварталов), в пределах которого (которых) расположено здание, сооружение, объекта незавершенного строительства	89:05:020108
5	Адрес здания, сооружения, объекта незавершенного строительства	Российская Федерация, 629851, Ямало-Ненецкий автономный округ, район Пуровский, город Тарко-Сале, микрорайон Геолог, дом 6
	Местоположение здания, сооружения, объекта незавершенного строительства	-
	Дополнительные сведения о местоположении	-
6	Иные сведения	

Описание местоположения здания, сооружения, объекта незавершенного строительства на земельном участке

1. Сведения о характерных точках контура
вид объекта недвижимости (здание, сооружение, обект незавершенного строительства) здание
кадастровый номер (обозначение) : 89:05:020108:58

Зона № -

Номер контура	Номера характерных точек контура	Существующие координаты, м		R, м	Уточненные координаты, м		R, м	Метод определения координат	Средняя квадратическая погрешность определения координат характерной точки (Mt), м	Формулы, применяемые для расчета средней квадратической погрешности определения координат характерной точки (Mt), м
		X	Y		X	Y				
1	2	3	4	5	6	7	8	9	10	11
-	н414О	-	-	-	719094 8.85	44859 04.42	-	Метод спутниковых геодезических измерений (определений)	0.10	Mt = $\sqrt{(m_0^2 + m_1^2)}$=0.10
-	н415О	-	-	-	719091 5.80	44858 54.34	-	Метод спутниковых геодезических измерений (определений)	0.10	Mt = $\sqrt{(m_0^2 + m_1^2)}$=0.10
-	н416О	-	-	-	719090 5.96	44858 60.83	-	Метод спутниковых геодезических измерений (определений)	0.10	Mt = $\sqrt{(m_0^2 + m_1^2)}$=0.10
-	н417О	-	-	-	719093 9.00	44859 10.91	-	Метод спутниковых геодезических измерений (определений)	0.10	Mt = $\sqrt{(m_0^2 + m_1^2)}$=0.10

1. Сведения о характерных точках контура
вид объекта недвижимости (здание, сооружение, обект незавершенного строительства) здание
кадастровый номер (обозначение) : 89:05:020108:58

-	н414О	-	-	-	719094 8.85	44859 04.42	-	Метод спутниковых геодезических измерений (определений)	0.10	Mt = $\sqrt{(m_0^2 + m_1^2)}$=0.10

2. Характеристики здания, сооружения, объекта незавершенного строительства с кадастровым номером (обозначением): 89:05:020108:58

№ п/п	Наименование характеристики	Значение характеристики
1	2	3
1	Вид объекта недвижимости	здание
2	Ранее присвоенный государственный учетный номер здания, сооружения, объекта незавершенного строительства (кадастровый, инвентарный или условный номер)	-
3	Кадастровый номер земельного участка (земельных участков), в границах которого (которых) расположено здание, сооружение, объект незавершенного строительства	89:05:020108:5
4	Номер кадастрового квартала (кадастровых кварталов), в пределах которого (которых) расположено здание, сооружение, объекта незавершенного строительства	89:05:020108
5	Адрес здания, сооружения, объекта незавершенного строительства	Российская Федерация, 629851, Ямало-Ненецкий автономный округ, район Пуровский, город Тарко-Сале, улица Мелешкина, дом 1
	Местоположение здания, сооружения, объекта незавершенного строительства	-
	Дополнительные сведения о местоположении	-
6	Иные сведения	

Описание местоположения здания, сооружения, объекта незавершенного строительства на земельном участке

1. Сведения о характерных точках контура
вид объекта недвижимости (здание, сооружение, обект незавершенного строительства) здание
кадастровый номер (обозначение) : 89:05:020108:54

Зона № -

Номер контура	Номера характерных точек контура	Существующие координаты, м		R, м	Уточненные координаты, м		R, м	Метод определения координат	Средняя квадратическая погрешность определения координат характерной точки (Mt), м	Формулы, применяемые для расчета средней квадратической погрешности определения координат характерной точки (Mt), м
		X	Y		X	Y				
1	2	3	4	5	6	7	8	9	10	11
-	н418О	-	-	-	719097 8.67	44859 38.72	-	Метод спутниковых геодезических измерений (определений)	0.10	Mt = $\sqrt{(m_0^2 + m_1^2)}$=0.10
-	н419О	-	-	-	719096 8.73	44859 45.13	-	Метод спутниковых геодезических измерений (определений)	0.10	Mt = $\sqrt{(m_0^2 + m_1^2)}$=0.10
-	н420О	-	-	-	719095 1.10	44859 19.99	-	Метод спутниковых геодезических измерений (определений)	0.10	Mt = $\sqrt{(m_0^2 + m_1^2)}$=0.10
-	н421О	-	-	-	719096 0.95	44859 13.61	-	Метод спутниковых геодезических измерений (определений)	0.10	Mt = $\sqrt{(m_0^2 + m_1^2)}$=0.10

1. Сведения о характерных точках контура
вид объекта недвижимости (здание, сооружение, обект незавершенного строительства) здание
кадастровый номер (обозначение) : 89:05:020108:54

-	н418О	-	-	-	719097 8.67	44859 38.72	-	Метод спутниковых геодезических измерений (определений)	0.10	Mt = $\sqrt{(m_0^2 + m_1^2)}$=0.10

2. Характеристики здания, сооружения, объекта незавершенного строительства с кадастровым номером (обозначением): 89:05:020108:54

кадастровый номер (обозначение) : 89:05:020108:54

-	н418О	-	-	-	719097 8.67	44859 38.72	-	Метод спутниковых геодезических измерений (определений)	0.10	Mt = $\sqrt{(m_0^2 + m_1^2)}$=0.10

2. Характеристики здания, сооружения, объекта незавершенного строительства с кадастровым номером (обозначением): 89:05:020108:54

№ п/п	Наименование характеристики	Значение характеристики
1	2	3
1	Вид объекта недвижимости	здание
2	Ранее присвоенный государственный учетный номер здания, сооружения, объекта незавершенного строительства (кадастровый, инвентарный или условный номер)	-
3	Кадастровый номер земельного участка (земельных участков), в границах которого (которых) расположено здание, сооружение, объект незавершенного строительства	89:05:020108:18
4	Номер кадастрового квартала (кадастровых кварталов), в пределах которого (которых) расположено здание, сооружение, объекта незавершенного строительства	89:05:020108
5	Адрес здания, сооружения, объекта незавершенного строительства	Российская Федерация, 629851, Ямало-Ненецкий автономный округ, район Пуровский, город Тарко-Сале, улица Мезенцева, дом 3
	Местоположение здания, сооружения, объекта незавершенного строительства	-
	Дополнительные сведения о местоположении	-
6	Иные сведения	

Описание местоположения здания, сооружения, объекта незавершенного строительства на земельном участке

1. Сведения о характерных точках контура
вид объекта недвижимости (здание, сооружение, обект незавершенного строительства) здание
кадастровый номер (обозначение) : 89:05:020108:68

Зона № -

Номер контура	Номера характерных точек контура	Существующие координаты, м X	Существующие координаты, м Y	Существующие R, м	Уточненные координаты, м X	Уточненные координаты, м Y	Уточненные R, м	Метод определения координат	Средняя квадратическая погрешность определения координат характерной точки (Mt), м	Формулы, применяемые для расчета средней квадратической погрешности определения координат характерной точки (Mt), м
1	2	3	4	5	6	7	8	9	10	11
-	н422О	-	-	-	719104 0.69	44858 78.32	-	Метод спутниковых геодезических измерений (определений)	0.10	Mt = $\sqrt{(m_0^2 + m_1^2)}$=0.10
-	н423О	-	-	-	719103 5.56	44858 81.58	-	Метод спутниковых геодезических измерений (определений)	0.10	Mt = $\sqrt{(m_0^2 + m_1^2)}$=0.10
-	н424О	-	-	-	719103 7.06	44858 84.09	-	Метод спутниковых геодезических измерений (определений)	0.10	Mt = $\sqrt{(m_0^2 + m_1^2)}$=0.10
-	н425О	-	-	-	719103 1.82	44858 87.44	-	Метод спутниковых геодезических измерений (определений)	0.10	Mt = $\sqrt{(m_0^2 + m_1^2)}$=0.10

1. Сведения о характерных точках контура
вид объекта недвижимости (здание, сооружение, обект незавершенного строительства) здание
кадастровый номер (обозначение) : 89:05:020108:68

-	н426О	-	-	-	719103 2.63	44858 88.71	-	Метод спутниковых геодезических измерений (определений)	0.10	Mt = $\sqrt{(m_0^2 + m_1^2)}$=0.10
-	н427О	-	-	-	719102 1.94	44858 95.56	-	Метод спутниковых геодезических измерений (определений)	0.10	Mt = $\sqrt{(m_0^2 + m_1^2)}$=0.10
-	н428О	-	-	-	719102 1.13	44858 94.30	-	Метод спутниковых геодезических измерений (определений)	0.10	Mt = $\sqrt{(m_0^2 + m_1^2)}$=0.10
-	н429О	-	-	-	719101 1.60	44859 00.41	-	Метод спутниковых геодезических измерений (определений)	0.10	Mt = $\sqrt{(m_0^2 + m_1^2)}$=0.10
-	н430О	-	-	-	719101 2.41	44859 01.67	-	Метод спутниковых геодезических измерений (определений)	0.10	Mt = $\sqrt{(m_0^2 + m_1^2)}$=0.10
-	н431О	-	-	-	719100 1.81	44859 08.46	-	Метод спутниковых геодезических измерений (определений)	0.10	Mt = $\sqrt{(m_0^2 + m_1^2)}$=0.10

1. Сведения о характерных точках контура
вид объекта недвижимости (здание, сооружение, обект незавершенного строительства) здание
кадастровый номер (обозначение) : 89:05:020108:68

-	н432О	-	-	-	719100 1.00	44859 07.20	-	Метод спутниковых геодезических измерений (определений)	0.10	Mt = $\sqrt{(m_0^2 + m_1^2)}$=0.10
-	н433О	-	-	-	719099 6.02	44859 10.40	-	Метод спутниковых геодезических измерений (определений)	0.10	Mt = $\sqrt{(m_0^2 + m_1^2)}$=0.10
-	н434О	-	-	-	719099 4.35	44859 07.82	-	Метод спутниковых геодезических измерений (определений)	0.10	Mt = $\sqrt{(m_0^2 + m_1^2)}$=0.10
-	н435О	-	-	-	719098 9.23	44859 11.08	-	Метод спутниковых геодезических измерений (определений)	0.10	Mt = $\sqrt{(m_0^2 + m_1^2)}$=0.10
-	н436О	-	-	-	719098 2.70	44859 00.90	-	Метод спутниковых геодезических измерений (определений)	0.10	Mt = $\sqrt{(m_0^2 + m_1^2)}$=0.10
-	н437О	-	-	-	719098 7.79	44858 97.64	-	Метод спутниковых геодезических измерений (определений)	0.10	Mt = $\sqrt{(m_0^2 + m_1^2)}$=0.10

1. Сведения о характерных точках контура
вид объекта недвижимости (здание, сооружение, обект незавершенного строительства) здание
кадастровый номер (обозначение) : 89:05:020108:68

-	н438О	-	-	-	719098 6.22	44858 95.22	-	Метод спутниковых геодезических измерений (определений)	0.10	Mt = $\sqrt{(m_0^2 + m_1^2)}$=0.10
-	н439О	-	-	-	719102 7.85	44858 68.67	-	Метод спутниковых геодезических измерений (определений)	0.10	Mt = $\sqrt{(m_0^2 + m_1^2)}$=0.10
-	н440О	-	-	-	719102 9.30	44858 71.08	-	Метод спутниковых	0.10	Mt = $\sqrt{(m_0^2 + m_1^2)}$=0.10

								геодезических измерений (определений)		
-	н441О	-	-	-	719103 4.03	44858 68.05	-	Метод спутниковых геодезических измерений (определений)	0.10	Mt = √(m₀² + m₁²)=0.10
-	н422О	-	-	-	719104 0.69	44858 78.32	-	Метод спутниковых геодезических измерений (определений)	0.10	Mt = √(m₀² + m₁²)=0.10

2. Характеристики здания, сооружения, объекта незавершенного строительства с кадастровым номером (обозначением): 89:05:020108:68

№ п/п	Наименование характеристики	Значение характеристики
1	2	3
1	Вид объекта недвижимости	здание
2	Ранее присвоенный государственный учетный номер здания, сооружения, объекта незавершенного строительства (кадастровый, инвентарный или условный номер)	-
3	Кадастровый номер земельного участка (земельных участков), в границах которого (которых) расположено здание, сооружение, объект незавершенного строительства	89:05:020108:10
4	Номер кадастрового квартала (кадастровых кварталов), в пределах которого (которых) расположено здание, сооружение, объекта незавершенного строительства	89:05:020108
5	Адрес здания, сооружения, объекта незавершенного строительства	Российская Федерация, 629851, Ямало-Ненецкий автономный округ, район Пуровский, город Тарко-Сале, микрорайон Геолог, дом 8
	Местоположение здания, сооружения, объекта незавершенного строительства	-
	Дополнительные сведения о местоположении	-
6	Иные сведения	

Описание местоположения здания, сооружения, объекта незавершенного строительства на земельном участке

1. Сведения о характерных точках контура
вид объекта недвижимости (здание, сооружение, обект незавершенного строительства) здание
кадастровый номер (обозначение) : 89:05:020108:55

Зона № -

Номер контура	Номера характерных точек контура	Существующие координаты, м X	Существующие координаты, м Y	Существующие R, м	Уточненные координаты, м X	Уточненные координаты, м Y	Уточненные R, м	Метод определения координат	Средняя квадратическая погрешность определения координат характерной точки (Mt), м	Формулы, применимые для расчета средней квадратической погрешности определения координат характерной точки (Mt), м
1	2	3	4	5	6	7	8	9	10	11
-	н442О	-	-	-	719101 5.43	44860 08.73	-	Метод спутниковых геодезических измерений (определений)	0.10	Mt = √(m₀² + m₁²)=0.10
-	н443О	-	-	-	719101 4.48	44860 07.28	-	Метод спутниковых геодезических измерений (определений)	0.10	Mt = √(m₀² + m₁²)=0.10
-	н444О	-	-	-	719101 9.58	44860 03.94	-	Метод спутниковых геодезических измерений (определений)	0.10	Mt = √(m₀² + m₁²)=0.10
-	н445О	-	-	-	719101 8.65	44860 02.53	-	Метод спутниковых геодезических измерений (определений)	0.10	Mt = √(m₀² + m₁²)=0.10

1. Сведения о характерных точках контура
вид объекта недвижимости (здание, сооружение, обект незавершенного строительства) здание
кадастровый номер (обозначение) : 89:05:020108:55

-	н446О	-	-	-	719101 9.61	44860 01.90	-	Метод спутниковых геодезических измерений (определений)	0.10	Mt = √(m₀² + m₁²)=0.10
-	н447О	-	-	-	719098 5.63	44859 50.94	-	Метод спутниковых геодезических измерений (определений)	0.10	Mt = √(m₀² + m₁²)=0.10
-	н448О	-	-	-	719097 3.01	44859 59.15	-	Метод спутниковых геодезических измерений (определений)	0.10	Mt = √(m₀² + m₁²)=0.10
-	н449О	-	-	-	719100 6.36	44860 10.58	-	Метод спутниковых геодезических измерений (определений)	0.10	Mt = √(m₀² + m₁²)=0.10
-	н450О	-	-	-	719100 9.26	44860 08.68	-	Метод спутниковых геодезических измерений (определений)	0.10	Mt = √(m₀² + m₁²)=0.10
-	н451О	-	-	-	719101 1.06	44860 11.43	-	Метод спутниковых геодезических измерений (определений)	0.10	Mt = √(m₀² + m₁²)=0.10

1. Сведения о характерных точках контура
вид объекта недвижимости (здание, сооружение, обект незавершенного строительства) здание
кадастровый номер (обозначение) : 89:05:020108:55

-	н442О	-	-	-	719101 5.43	44860 08.73	-	Метод спутниковых геодезических измерений (определений)	0.10	Mt = √(m₀² + m₁²)=0.10

2. Характеристики здания, сооружения, объекта незавершенного строительства с кадастровым номером (обозначением): 89:05:020108:55

№ п/п	Наименование характеристики	Значение характеристики
1	2	3
1	Вид объекта недвижимости	здание
2	Ранее присвоенный государственный учетный номер здания, сооружения, объекта незавершенного строительства (кадастровый, инвентарный или условный номер)	-
3	Кадастровый номер земельного участка (земельных участков), в границах которого (которых) расположено здание, сооружение, объект незавершенного строительства	89:05:020108:15
4	Номер кадастрового квартала (кадастровых кварталов), в пределах которого (которых) расположено здание, сооружение, объекта незавершенного строительства	89:05:020108
5	Адрес здания, сооружения, объекта незавершенного строительства	Российская Федерация, 629851, Ямало-Ненецкий автономный округ, район Пуровский, город Тарко-Сале, улица Мезенцева, дом 5
	Местоположение здания, сооружения, объекта незавершенного строительства	-
	Дополнительные сведения о местоположении	-
6	Иные сведения	

Описание местоположения здания, сооружения, объекта незавершенного строительства на земельном участке

1. Сведения о характерных точках контура
вид объекта недвижимости (здание, сооружение, обект незавершенного строительства) здание
кадастровый номер (обозначение) : 89:05:020108:76

Зона № -

Номер контура	Номера характерных точек контура	Существующие координаты, м X	Существующие координаты, м Y	Существующие R, м	Уточненные координаты, м X	Уточненные координаты, м Y	Уточненные R, м	Метод определения координат	Средняя квадратическая погрешность определения координат характерной точки (Mt), м	Формулы, применимые для расчета средней квадратической погрешности определения координат характерной точки (Mt), м
1	2	3	4	5	6	7	8	9	10	11
-	н452О	-	-	-	719106 3.80	44859 27.93	-	Метод спутниковых геодезических измерений (определений)	0.10	Mt = √(m₀² + m₁²)=0.10
-	н453О	-	-	-	719105 3.93	44859 14.81	-	Метод спутниковых	0.10	Mt = √(m₀² + m₁²)=0.10

								вых геодезических измерений (определений)		
-	н454О	-	-	-	719105 3.17	44859 13.80	-	Метод спутниковых геодезических измерений (определений)	0.10	Mt = $\sqrt{(m_0^2 + m_1^2)}$=0.10
-	н455О	-	-	-	719104 9.99	44859 16.20	-	Метод спутниковых геодезических измерений (определений)	0.10	Mt = $\sqrt{(m_0^2 + m_1^2)}$=0.10

1. Сведения о характерных точках контура
вид объекта недвижимости (здание, сооружение, обект незавершенного строительства) здание кадастровый номер (обозначение) : 89:05:020108:76

-	н456О	-	-	-	719104 8.96	44859 14.83	-	Метод спутниковых геодезических измерений (определений)	0.10	Mt = $\sqrt{(m_0^2 + m_1^2)}$=0.10
-	н457О	-	-	-	719104 2.74	44859 19.51	-	Метод спутниковых геодезических измерений (определений)	0.10	Mt = $\sqrt{(m_0^2 + m_1^2)}$=0.10
-	н458О	-	-	-	719105 5.41	44859 36.33	-	Метод спутниковых геодезических измерений (определений)	0.10	Mt = $\sqrt{(m_0^2 + m_1^2)}$=0.10
-	н459О	-	-	-	719106 1.75	44859 31.56	-	Метод спутниковых геодезических измерений (определений)	0.10	Mt = $\sqrt{(m_0^2 + m_1^2)}$=0.10
-	н460О	-	-	-	719106 0.75	44859 30.22	-	Метод спутниковых геодезических измерений (определений)	0.10	Mt = $\sqrt{(m_0^2 + m_1^2)}$=0.10
-	н452О	-	-	-	719106 3.80	44859 27.93	-	Метод спутниковых геодезических измерений (определений)	0.10	Mt = $\sqrt{(m_0^2 + m_1^2)}$=0.10

2. Характеристики здания, сооружения, объекта незавершенного строительства с кадастровым номером (обозначением): 89:05:020108:76

№ п/п	Наименование характеристики	Значение характеристики
1	2	3
1	Вид объекта недвижимости	здание
2	Ранее присвоенный государственный учетный номер здания, сооружения, объекта незавершенного строительства (кадастровый, инвентарный или условный номер)	-
3	Кадастровый номер земельного участка (земельных участков), в границах которого (которых) расположено здание, сооружение, объект незавершенного строительства	89:05:020108:8
4	Номер кадастрового квартала (кадастровых кварталов), в пределах которого (которых) расположено здание, сооружение, объекта незавершенного строительства	89:05:020108
5	Адрес здания, сооружения, объекта незавершенного строительства	Российская Федерация, 629851, Ямало-Ненецкий автономный округ, район Пуровский, город Тарко-Сале, микрорайон Геолог, дом 4
	Местоположение здания, сооружения, объекта незавершенного строительства	-
	Дополнительные сведения о местоположении	-
6	Иные сведения	

Описание местоположения здания, сооружения, объекта незавершенного строительства на земельном участке

1. Сведения о характерных точках контура
вид объекта недвижимости (здание, сооружение, обект незавершенного строительства) здание кадастровый номер (обозначение) : 89:05:020108:102

Зона № -

Номер контура	Номера характерных точек контура	Существующие координаты, м		R, м	Уточненные координаты, м		R, м	Метод определения координат	Средняя квадратическая погрешность определения координат характерной точки (Mt), м	Формулы, применяемые для расчета средней квадратической погрешности определения координат характерной точки (Mt), м
		X	Y		X	Y				
1	2	3	4	5	6	7	8	9	10	11
-	н461О	-	-	-	719110 4.08	44859 78.80	-	Метод спутниковых геодезических измерений (определений)	0.10	Mt = $\sqrt{(m_0^2 + m_1^2)}$=0.10
-	н462О	-	-	-	719110 0.78	44859 74.35	-	Метод спутниковых геодезических измерений (определений)	0.10	Mt = $\sqrt{(m_0^2 + m_1^2)}$=0.10
-	н463О	-	-	-	719110 1.21	44859 74.03	-	Метод спутниковых геодезических измерений (определений)	0.10	Mt = $\sqrt{(m_0^2 + m_1^2)}$=0.10
-	н464О	-	-	-	719108 6.26	44859 53.87	-	Метод спутниковых геодезических измерений (определений)	0.10	Mt = $\sqrt{(m_0^2 + m_1^2)}$=0.10

1. Сведения о характерных точках контура
вид объекта недвижимости (здание, сооружение, обект незавершенного строительства) здание кадастровый номер (обозначение) : 89:05:020108:102

-	н465О	-	-	-	719108 5.84	44859 54.18	-	Метод спутниковых геодезических измерений (определений)	0.10	Mt = $\sqrt{(m_0^2 + m_1^2)}$=0.10
-	н466О	-	-	-	719108 2.55	44859 49.74	-	Метод спутниковых геодезических измерений (определений)	0.10	Mt = $\sqrt{(m_0^2 + m_1^2)}$=0.10
-	н467О	-	-	-	719108 1.49	44859 50.52	-	Метод спутниковых геодезических измерений (определений)	0.10	Mt = $\sqrt{(m_0^2 + m_1^2)}$=0.10
-	н468О	-	-	-	719108 1.03	44859 50.57	-	Метод спутниковых геодезических измерений (определений)	0.10	Mt = $\sqrt{(m_0^2 + m_1^2)}$=0.10
-	н469О	-	-	-	719108 0.44	44859 50.68	-	Метод спутниковых геодезических измерений (определений)	0.10	Mt = $\sqrt{(m_0^2 + m_1^2)}$=0.10
-	н470О	-	-	-	719107 9.94	44859 50.83	-	Метод спутниковых геодезических измерений (определений)	0.10	Mt = $\sqrt{(m_0^2 + m_1^2)}$=0.10

1. Сведения о характерных точках контура
вид объекта недвижимости (здание, сооружение, обект незавершенного строительства) здание
кадастровый номер (обозначение) : 89:05:020108:102

-	н471О	-	-	-	719107 9.47	44859 51.03	-	Метод спутниковых геодезических измерений (определений)	0.10	Mt = √(m$_0$² + m$_1$²)=0.10
-	н472О	-	-	-	719107 8.94	44859 51.30	-	Метод спутниковых геодезических измерений (определений)	0.10	Mt = √(m$_0$² + m$_1$²)=0.10
-	н473О	-	-	-	719107 8.50	44859 51.60	-	Метод спутниковых геодезических измерений (определений)	0.10	Mt = √(m$_0$² + m$_1$²)=0.10
-	н474О	-	-	-	719107 8.11	44859 51.91	-	Метод спутниковых геодезических измерений (определений)	0.10	Mt = √(m$_0$² + m$_1$²)=0.10
-	н475О	-	-	-	719107 7.77	44859 52.24	-	Метод спутниковых геодезических измерений (определений)	0.10	Mt = √(m$_0$² + m$_1$²)=0.10
-	н476О	-	-	-	719107 7.47	44859 52.59	-	Метод спутниковых геодезических измерений (определений)	0.10	Mt = √(m$_0$² + m$_1$²)=0.10

1. Сведения о характерных точках контура
вид объекта недвижимости (здание, сооружение, обект незавершенного строительства) здание
кадастровый номер (обозначение) : 89:05:020108:102

-	н477О	-	-	-	719107 7.20	44859 52.94	-	Метод спутниковых геодезических измерений (определений)	0.10	Mt = √(m$_0$² + m$_1$²)=0.10
-	н478О	-	-	-	719107 6.94	44859 53.37	-	Метод спутниковых геодезических измерений (определений)	0.10	Mt = √(m$_0$² + m$_1$²)=0.10
-	н479О	-	-	-	719107 6.74	44859 53.77	-	Метод спутниковых геодезических измерений (определений)	0.10	Mt = √(m$_0$² + m$_1$²)=0.10
-	н480О	-	-	-	719107 6.59	44859 54.14	-	Метод спутниковых геодезических измерений (определений)	0.10	Mt = √(m$_0$² + m$_1$²)=0.10
-	н481О	-	-	-	719107 5.53	44859 54.93	-	Метод спутниковых геодезических измерений (определений)	0.10	Mt = √(m$_0$² + m$_1$²)=0.10
-	н482О	-	-	-	719107 8.83	44859 59.38	-	Метод спутниковых геодезических измерений (определений)	0.10	Mt = √(m$_0$² + m$_1$²)=0.10

1. Сведения о характерных точках контура
вид объекта недвижимости (здание, сооружение, обект незавершенного строительства) здание
кадастровый номер (обозначение) : 89:05:020108:102

-	н483О	-	-	-	719107 5.46	44859 61.88	-	Метод спутниковых геодезических измерений (определений)	0.10	Mt = √(m$_0$² + m$_1$²)=0.10
-	н484О	-	-	-	719107 7.40	44859 64.50	-	Метод спутниковых геодезических измерений (определений)	0.10	Mt = √(m$_0$² + m$_1$²)=0.10
-	н485О	-	-	-	719107 7.62	44859 64.80	-	Метод спутниковых геодезических измерений (определений)	0.10	Mt = √(m$_0$² + m$_1$²)=0.10
-	н486О	-	-	-	719107 7.03	44859 67.07	-	Метод спутниковых геодезических измерений (определений)	0.10	Mt = √(m$_0$² + m$_1$²)=0.10
-	н487О	-	-	-	719107 8.35	44859 68.80	-	Метод спутниковых геодезических измерений (определений)	0.10	Mt = √(m$_0$² + m$_1$²)=0.10
-	н488О	-	-	-	719108 0.55	44859 68.75	-	Метод спутниковых геодезических измерений (определений)	0.10	Mt = √(m$_0$² + m$_1$²)=0.10

1. Сведения о характерных точках контура
вид объекта недвижимости (здание, сооружение, обект незавершенного строительства) здание
кадастровый номер (обозначение) : 89:05:020108:102

-	н489О	-	-	-	719108 5.31	44859 75.17	-	Метод спутниковых геодезических измерений (определений)	0.10	Mt = √(m$_0$² + m$_1$²)=0.10
-	н490О	-	-	-	719108 4.62	44859 77.26	-	Метод спутниковых геодезических измерений (определений)	0.10	Mt = √(m$_0$² + m$_1$²)=0.10
-	н491О	-	-	-	719108 6.05	44859 79.18	-	Метод спутниковых геодезических измерений (определений)	0.10	Mt = √(m$_0$² + m$_1$²)=0.10
-	н492О	-	-	-	719108 8.36	44859 79.27	-	Метод спутниковых геодезических измерений (определений)	0.10	Mt = √(m$_0$² + m$_1$²)=0.10
-	н493О	-	-	-	719109 0.41	44859 82.04	-	Метод спутниковых геодезических измерений (определений)	0.10	Mt = √(m$_0$² + m$_1$²)=0.10
-	н494О	-	-	-	719109 3.78	44859 79.54	-	Метод спутниковых геодезических измерений (определений)	0.10	Mt = √(m$_0$² + m$_1$²)=0.10

Сведения об уточняемых земельных участках, необходимые для исправления реестровых ошибок в сведениях о местоположении их границ

1. Сведения о характерных точках границы уточняемого земельного участка с кадастровым номером 89:05:020108:22

Зона № -

Обозначение характерных точек границ	Существующие координаты, м		Уточненные координаты, м		Метод определения координат	Средняя квадратическая погрешность определения координат характерной точки (Mt), м	Формулы, примененные для расчета средней квадратической погрешности определения координат характерной точки (Mt), м
	X	Y	X	Y			
1	2	3	4	5	6	7	8
118	7191175.18	4486059.11	7191174.34	4486057.98	Метод спутниковых геодезических измерений (определений)	0.10	$Mt = \sqrt{(m_0^2 + m_1^2)}$=0.10
119	7191196.41	4486086.55	-	-	-	0.10	-
н333У	-	-	7191194.35	4486086.22	Метод спутниковых геодезических измерений (определений)	0.10	$Mt = \sqrt{(m_0^2 + m_1^2)}$=0.10
120	7191197.44	4486087.91	-	-	-	0.30	-
н137У	-	-	7191174.90	4486100.27	Метод спутниковых геодезических измерений (определений)	0.10	$Mt = \sqrt{(m_0^2 + m_1^2)}$=0.10
121	7191175.46	4486101.09	-	-	-	0.07	-
122	7191173.69	4486098.53	7191173.68	4486098.51	Метод спутниковых геодезических измерений (определений)	0.10	$Mt = \sqrt{(m_0^2 + m_1^2)}$=0.10
123	7191172.60	4486096.83	7191172.60	4486096.83	Метод спутниковых геодезических измерений (определений)	0.10	$Mt = \sqrt{(m_0^2 + m_1^2)}$=0.10
124	7191154.60	4486072.35	7191154.59	4486072.36	Метод спутниковых геодезических измерений (определений)	0.10	$Mt = \sqrt{(m_0^2 + m_1^2)}$=0.10
125	7191174.33	4486057.99	-	-	-	0.30	-
118	7191175.18	4486059.11	7191174.34	4486057.98	Метод спутниковых геодезических измерений (определений)	0.10	$Mt = \sqrt{(m_0^2 + m_1^2)}$=0.10

2. Сведения о частях границ уточняемого земельного участка с кадастровым номером 89:05:020108:22

Обозначение части границы		Горизонтальное проложение (S), м	Описание прохождения части границ	Отметка о наличии земельного спора о местоположении границ земельного участка
от т.	до т.			
1	2	3	4	5
122	123	2.00	-	-
123	124	30.38	-	-
124	118	24.43	-	-
118	н333У	34.61	-	-
н333У	н137У	23.99	-	-
н137У	122	2.14	-	-

3. Характеристики утоняемого земельного участка с кадастровым номером 89:05:020108:22

№ п/п	Наименование характеристики	Значение характеристики
1	2	3
1	Площадь земельного участка +/- величина погрешности определения площади(P +/- ΔP), м²	834 +/- 10
2	Формула, примененная для расчета предельной допустимой погрешности определения площади земельного участка (ΔP), м²	$\Delta P=3,5*Mt*\sqrt{P}= 3.5*0,1*\sqrt{834}=10$
3	Иные сведения	

Сведения об уточняемых земельных участках, необходимые для исправления реестровых ошибок в сведениях о местоположении их границ

1. Сведения о характерных точках границы уточняемого земельного участка с кадастровым номером 89:05:020108:664

Зона № -

Обозначение характерных точек границ	Существующие координаты, м		Уточненные координаты, м		Метод определения координат	Средняя квадратическая погрешность определения координат характерной точки (Mt), м	Формулы, примененные для расчета средней квадратической погрешности определения координат характерной точки (Mt), м
	X	Y	X	Y			
1	2	3	4	5	6	7	8
126	7191238.57	4486147.92	7191238.55	4486147.90	Метод спутниковых геодезических измерений (определений)	0.10	$Mt = \sqrt{(m_0^2 + m_1^2)}$=0.10
127	7191253.54	4486170.30	7191253.54	4486170.32	Метод спутниковых геодезических измерений (определений)	0.10	$Mt = \sqrt{(m_0^2 + m_1^2)}$=0.10
128	7191236.62	4486183.10	-	-	-	0.10	-
н139У	-	-	7191235.40	4486184.02	Метод спутниковых геодезических измерений (определений)	0.10	$Mt = \sqrt{(m_0^2 + m_1^2)}$=0.10
129	7191235.13	4486181.07	-	-	-	0.00	-
130	7191236.04	4486180.38	-	-	-	0.00	-
н334У	-	-	7191219.63	4486161.52	Метод спутниковых геодезических измерений (определений)	0.10	$Mt = \sqrt{(m_0^2 + m_1^2)}$=0.10
131	7191221.61	4486160.43	-	-	-	0.00	-
126	7191238.57	4486147.92	7191238.55	4486147.90	Метод спутниковых геодезических измерений (определений)	0.10	$Mt = \sqrt{(m_0^2 + m_1^2)}$=0.10

2. Сведения о частях границ уточняемого земельного участка с кадастровым номером 89:05:020108:664

Обозначение части границы		Горизонтальное проложение (S), м	Описание прохождения части границ	Отметка о наличии земельного спора о местоположении границ земельного участка
от т.	до т.			
1	2	3	4	5
н139У	н334У	27.48	-	-
н334У	126	23.31	-	-
126	127	26.97	-	-
127	н139У	22.73	-	-

3. Характеристики утоняемого земельного участка с кадастровым номером 89:05:020108:664

№ п/п	Наименование характеристики	Значение характеристики
1	2	3
1	Площадь земельного участка +/- величина погрешности определения площади(P +/- ΔP), м²	626 +/- 9
2	Формула, примененная для расчета предельной допустимой погрешности определения площади земельного участка (ΔP), м²	$\Delta P=3,5*Mt*\sqrt{P}= 3.5*0,1*\sqrt{626}=9$
3	Иные сведения	

Сведения об уточняемых земельных участках, необходимые для исправления реестровых ошибок в сведениях о местоположении их границ

1. Сведения о характерных точках границы уточняемого земельного участка с кадастровым номером 89:05:020108:665

Зона № -

Обозначение характерных точек границ	Существующие координаты, м		Уточненные координаты, м		Метод определения координат	Средняя квадратическая погрешность определения координат характерной точки (Mt), м	Формулы, примененные для расчета средней квадратической погрешности определения координат характерной точки (Mt), м
	X	Y	X	Y			
1	2	3	4	5	6	7	8
168	7191253.54	4486170.30	7191253.54	4486170.32	Метод спутниковых геодезических измерений (определений)	0.10	$Mt = \sqrt{(m_0^2 + m_1^2)}$=0.10
132	7191266.99	4486190.41	7191266.96	4486190.42	Метод спутниковых геодезических измерений (определений)	0.10	$Mt = \sqrt{(m_0^2 + m_1^2)}$=0.10
133	7191250.87	4486202.56	-	-	-	0.00	-
н140У	-	-	7191248.77	4486203.36	Метод спутниковых геодезических измерений (определений)	0.10	$Mt = \sqrt{(m_0^2 + m_1^2)}$=0.10
н139У	-	-	7191235.40	4486184.02	Метод спутниковых геодезических измерений (определений)	0.10	$Mt = \sqrt{(m_0^2 + m_1^2)}$=0.10
128	7191236.62	4486183.10	-	-	-	0.10	-
168	7191253.54	4486170.30	7191253.54	4486170.32	Метод спутниковых геодезических измерений (определений)	0.10	$Mt = \sqrt{(m_0^2 + m_1^2)}$=0.10

2. Сведения о частях границ уточняемого земельного участка с кадастровым номером 89:05:020108:665

Обозначение части границы		Горизонтальное проложение (S), м	Описание прохождения части границ	Отметка о наличии земельного спора о местоположении границ земельного участка
от т.	до т.			
1	2	3	4	5
н140У	н139У	23.51	-	-
н139У	168	22.73	-	-
168	132	24.17	-	-
132	н140У	22.32	-	-

3. Характеристики утоняемого земельного участка с кадастровым номером 89:05:020108:665

№ п/п	Наименование характеристики	Значение характеристики
1	2	3
1	Площадь земельного участка +/- величина погрешности определения площади(P +/- ΔP), м²	537 +/- 8
2	Формула, примененная для расчета предельной допустимой погрешности определения площади земельного участка (ΔP), м²	$\Delta P=3,5*Mt*\sqrt{P}= 3.5*0,1*\sqrt{537}=8$
3	Иные сведения	

Сведения об уточняемых земельных участках, необходимые для исправления реестровых ошибок в сведениях о местоположении их границ

1. Сведения о характерных точках границы уточняемого земельного участка с кадастровым номером 89:05:020108:21

Зона № -

Обозначение характерных точек границ	Существующие координаты, м		Уточненные координаты, м		Метод определения координат	Средняя квадратическая погрешность определения координат характерной точки (Mt), м	Формулы, примененные для расчета средней квадратической погрешности определения координат характерной точки (Mt), м
	X	Y	X	Y			
1	2	3	4	5	6	7	8
176	7191266.99	4486190.41	7191266.96	4486190.42	Метод спутниковых геодезических измерений (определений)	0.10	$Mt = \sqrt{(m_0^2 + m_1^2)}=0.10$
134	7191273.85	4486200.61	-	-	Метод спутниковых геодезических измерений (определений)	0.10	$Mt = \sqrt{(m_0^2 + m_1^2)}=0.10$
н142У	-	-	7191284.95	4486217.37	Метод спутниковых геодезических измерений (определений)	0.10	$Mt = \sqrt{(m_0^2 + m_1^2)}=0.10$
135	7191282.77	4486220.02	-	-	Метод спутниковых геодезических измерений (определений)	0.10	$Mt = \sqrt{(m_0^2 + m_1^2)}=0.10$
136	7191268.04	4486229.89	-	-	Метод спутниковых геодезических измерений (определений)	0.10	$Mt = \sqrt{(m_0^2 + m_1^2)}=0.10$
н141У	-	-	7191267.04	4486229.45	Метод спутниковых геодезических измерений (определений)	0.10	$Mt = \sqrt{(m_0^2 + m_1^2)}=0.10$
н140У	-	-	7191248.77	4486203.36	Метод спутниковых геодезических измерений (определений)	0.10	$Mt = \sqrt{(m_0^2 + m_1^2)}=0.10$
137	7191249.56	4486203.54	-	-	Метод спутниковых геодезических измерений (определений)	0.10	$Mt = \sqrt{(m_0^2 + m_1^2)}=0.10$
133	7191250.87	4486202.56	-	-	Метод спутниковых геодезических измерений (определений)	0.10	$Mt = \sqrt{(m_0^2 + m_1^2)}=0.10$

1. Сведения о характерных точках границы уточняемого земельного участка с кадастровым номером 89:05:020108:21

176	7191266.99	4486190.41	7191266.96	4486190.42	Метод спутниковых геодезических измерений (определений)	0.10	$Mt = \sqrt{(m_0^2 + m_1^2)}=0.10$
138	7191278.14	4486215.07	7191276.80	4486214.52	Метод спутниковых геодезических измерений (определений)	0.10	$Mt = \sqrt{(m_0^2 + m_1^2)}=0.10$
139	7191278.58	4486215.96	7191277.56	4486216.35	Метод спутниковых геодезических измерений (определений)	0.10	$Mt = \sqrt{(m_0^2 + m_1^2)}=0.10$
140	7191279.48	4486215.51	7191279.43	4486215.62	Метод спутниковых геодезических измерений (определений)	0.10	$Mt = \sqrt{(m_0^2 + m_1^2)}=0.10$
141	7191279.03	4486214.62	7191278.67	4486213.73	Метод спутниковых геодезических измерений (определений)	0.10	$Mt = \sqrt{(m_0^2 + m_1^2)}=0.10$
138	7191278.14	4486215.07	7191276.80	4486214.52	Метод спутниковых геодезических измерений (определений)	0.10	$Mt = \sqrt{(m_0^2 + m_1^2)}=0.10$

2. Сведения о частях границ уточняемого земельного участка с кадастровым номером 89:05:020108:21

Обозначение части границ		Горизонтальное проложение (S), м	Описание прохождения части границ	Отметка о наличии земельного спора о местоположении границ земельного участка
от т.	до т.			
1	2	3	4	5
139	140	2.01	-	-
138	139	1.98	-	-
141	138	2.03	-	-
140	141	2.04	-	-
н142У	н141У	21.60	-	-
176	н142У	32.40	-	-
н140У	176	22.32	-	-
н141У	н140У	31.85	-	-

3. Характеристики утоняемого земельного участка с кадастровым номером 89:05:020108:21

№ п/п	Наименование характеристики	Значение характеристики
1	2	3
1	Площадь земельного участка +/- величина погрешности определения площади(P +/- ΔP), м²	701 +/- 9
2	Формула, применяемая для расчета предельной допустимой погрешности определения площади земельного участка (ΔP), м²	$\Delta P=3,5*Mt*\sqrt{P}= 3.5*0,1*\sqrt{701}=9$
3	Иные сведения	

Сведения об уточняемых земельных участках, необходимые для исправления реестровых ошибок в сведениях о местоположении их границ

1. Сведения о характерных точках границы уточняемого земельного участка с кадастровым номером 89:05:020108:37

Зона № -

Обозначение характерных точек границ	Существующие координаты, м		Уточненные координаты, м		Метод определения координат	Средняя квадратическая погрешность определения координат характерной точки (Mt), м	Формулы, примененные для расчета средней квадратической погрешности определения координат характерной точки (Mt), м
	X	Y	X	Y			
1	2	3	4	5	6	7	8
н157У	-	-	7191265.03	4486232.66	Метод спутниковых геодезических измерений (определений)	0.10	$Mt = \sqrt{(m_0^2 + m_1^2)}=0.10$
144	7191245.18	4486245.90	7191245.18	4486245.90	Метод спутниковых геодезических измерений (определений)	0.10	$Mt = \sqrt{(m_0^2 + m_1^2)}=0.10$
145	7191222.68	4486213.89	7191222.68	4486213.89	Метод спутниковых геодезических измерений (определений)	0.10	$Mt = \sqrt{(m_0^2 + m_1^2)}=0.10$
146	7191222.51	4486212.30	-	-	Метод спутниковых геодезических измерений (определений)	0.07	$Mt = \sqrt{(m_0^2 + m_1^2)}=0.10$
147	7191221.63	4486212.40	7191221.63	4486212.40	Метод спутниковых геодезических измерений (определений)	0.10	$Mt = \sqrt{(m_0^2 + m_1^2)}=0.10$
148	7191218.77	4486208.33	-	-	Метод спутниковых геодезических измерений (определений)	0.07	$Mt = \sqrt{(m_0^2 + m_1^2)}=0.10$
н166У	-	-	7191218.76	4486208.32	Метод спутниковых геодезических измерений (определений)	0.10	$Mt = \sqrt{(m_0^2 + m_1^2)}=0.10$
н158У	-	-	7191238.51	4486194.15	Метод спутниковых геодезических измерений (определений)	0.10	$Mt = \sqrt{(m_0^2 + m_1^2)}=0.10$
142	7191240.46	4486192.91	-	-	Метод спутниковых геодезических измерений (определений)	0.07	$Mt = \sqrt{(m_0^2 + m_1^2)}=0.10$

1. Сведения о характерных точках границы уточняемого земельного участка с кадастровым номером 89:05:020108:37

143	7191266.92	4486231.21	-	-	Метод спутниковых геодезических измерений (определений)	0.07	$Mt = \sqrt{(m_0^2 + m_1^2)}=0.10$
н157У	-	-	7191265.03	4486232.66	Метод спутниковых геодезических измерений (определений)	0.10	$Mt = \sqrt{(m_0^2 + m_1^2)}=0.10$
149	7191252.77	4486217.70	-	-	Метод спутниковых геодезических измерений (определений)	0.07	$Mt = \sqrt{(m_0^2 + m_1^2)}=0.10$
150	7191251.39	4486218.74	-	-	Метод спутниковых геодезических измерений (определений)	0.07	$Mt = \sqrt{(m_0^2 + m_1^2)}=0.10$
151	7191252.44	4486220.13	-	-	Метод спутниковых геодезических измерений (определений)	0.07	$Mt = \sqrt{(m_0^2 + m_1^2)}=0.10$
152	7191253.86	4486219.05	-	-	Метод спутниковых геодезических измерений (определений)	0.07	$Mt = \sqrt{(m_0^2 + m_1^2)}=0.10$
149	7191252.77	4486217.70	-	-	Метод спутниковых геодезических измерений (определений)	0.07	$Mt = \sqrt{(m_0^2 + m_1^2)}=0.10$
153	7191243.60	4486205.07	-	-	Метод спутниковых геодезических	0.07	$Mt = \sqrt{(m_0^2 + m_1^2)}=0.10$

					измерений (определений)		
154	7191242 .21	4486206 .15	-	-	Метод спутниковых геодезических измерений (определений)	0.07	Mt = √(m₀² + m₁²)=0.10
155	7191243 .20	4486207 .57	-	-	Метод спутниковых геодезических измерений (определений)	0.07	Mt = √(m₀² + m₁²)=0.10
156	7191244 .65	4486206 .57	-	-	Метод спутниковых геодезических измерений (определений)	0.07	Mt = √(m₀² + m₁²)=0.10

1. Сведения о характерных точках границы уточняемого земельного участка с кадастровым номером 89:05:020108:37

153	7191243 .60	4486205 .07	-	-	Метод спутниковых геодезических измерений (определений)	0.07	Mt = √(m₀² + m₁²)=0.10
157	7191240 .64	4486197 .86	-	-	Метод спутниковых геодезических измерений (определений)	0.07	Mt = √(m₀² + m₁²)=0.10
158	7191239 .84	4486198 .45	-	-	Метод спутниковых геодезических измерений (определений)	0.07	Mt = √(m₀² + m₁²)=0.10
159	7191240 .43	4486199 .26	-	-	Метод спутниковых геодезических измерений (определений)	0.07	Mt = √(m₀² + m₁²)=0.10
160	7191241 .23	4486198 .66	-	-	Метод спутниковых геодезических измерений (определений)	0.07	Mt = √(m₀² + m₁²)=0.10
157	7191240 .64	4486197 .86	-	-	Метод спутниковых геодезических измерений (определений)	0.07	Mt = √(m₀² + m₁²)=0.10

2. Сведения о частях границ уточняемого земельного участка с кадастровым номером 89:05:020108:37

Обозначение части границ		Горизонтальное проложение (S), м	Описание прохождения части границ	Отметка о наличии земельного спора о местоположении границ земельного участка
от т.	до т.			
1	2	3	4	5
147	н166У	4.99	-	-
н166У	н158У	24.31	-	-
н158У	н157У	46.76	-	-
н157У	144	23.86	-	-
144	145	39.13	-	-
145	147	1.82	-	-

3. Характеристики утоняемого земельного участка с кадастровым номером 89:05:020108:37

№ п/п	Наименование характеристики	Значение характеристики
1	2	3
1	Площадь земельного участка +/- величина погрешности определения площади(P +/- ΔP), м²	1116 +/- 12
2	Формула, применяемая для расчета предельной допустимой погрешности определения площади земельного участка (ΔP), м²	ΔP = 3.5*Mt *√P =3.5*0.1 *√1116 = 12
3	Иные сведения	

Сведения об уточняемых земельных участках, необходимые для исправления реестровых ошибок в сведениях о местоположении их границ

1. Сведения о характерных точках границы уточняемого земельного участка с кадастровым номером 89:05:020108:36

Зона № -

Обозначение характерных точек границ	Существующие координаты, м		Уточненные координаты, м		Метод определения координат	Средняя квадратическая погрешность определения координат характерной точки (Mt), м	Формулы, примененные для расчета средней квадратической погрешности определения координат характерной точки (Mt), м
	X	Y	X	Y			
1	2	3	4	5	6	7	8
89:05:020108:36(1)							
н158У	-	-	7191238 .51	4486194 .15	Метод спутниковых геодезических измерений (определений)	0.10	Mt = √(m₀² + m₁²)=0.10
148	7191218 .77	4486208 .33	-	-	Метод спутниковых геодезических измерений (определений)	0.10	Mt = √(m₀² + m₁²)=0.10
н166У	-	-	7191218 .76	4486208 .32	Метод спутниковых геодезических измерений (определений)	0.10	Mt = √(m₀² + m₁²)=0.10
162	7191191 .21	4486166 .87	-	-	Метод спутниковых геодезических измерений (определений)	0.10	Mt = √(m₀² + m₁²)=0.10
н165У	-	-	7191191 .20	4486166 .85	Метод спутниковых геодезических измерений (определений)	0.10	Mt = √(m₀² + m₁²)=0.10
163	7191206 .92	4486156 .84	-	-	Метод спутниковых геодезических измерений (определений)	0.10	Mt = √(m₀² + m₁²)=0.10
н160У	-	-	7191206 .92	4486156 .83	Метод спутниковых геодезических измерений (определений)	0.10	Mt = √(m₀² + m₁²)=0.10
164	7191209 .98	4486154 .91	-	-	-	0.30	-
н159У	-	-	7191209 .97	4486154 .88	Метод спутниковых геодезических измерений (определений)	0.10	Mt = √(m₀² + m₁²)=0.10

1. Сведения о характерных точках границы уточняемого земельного участка с кадастровым номером 89:05:020108:36

161	7191216 .72	4486158 .11	-	-	Метод спутниковых геодезических измерений (определений)	0.10	Mt = √(m₀² + m₁²)=0.10
142	7191240 .46	4486192 .91	-	-	Метод спутниковых геодезических измерений (определений)	0.10	Mt = √(m₀² + m₁²)=0.10
н158У	-	-	7191238 .51	4486194 .15	Метод спутниковых геодезических измерений (определений)	0.10	Mt = √(m₀² + m₁²)=0.10
165	7191225 .27	4486196 .28	-	-	-	0.07	-
166	7191223 .64	4486197 .13	-	-	-	0.07	-
167	7191224 .93	4486199 .61	-	-	-	0.07	-
168	7191226 .56	4486198 .77	-	-	-	0.07	-
165	7191225 .27	4486196 .28	-	-	-	0.07	-
169	7191231 .06	4486186 .91	-	-	-	0.07	-
170	7191230 .03	4486187 .62	-	-	-	0.07	-
171	7191230 .92	4486188 .94	-	-	-	0.07	-
172	7191231 .96	4486188 .23	-	-	-	0.07	-
169	7191231 .06	4486186 .91	-	-	-	0.07	-
173	7191222 .90	4486173 .67	-	-	-	0.07	-
174	7191220 .95	4486174 .84	-	-	-	0.07	-
175	7191222 .36	4486177 .21	-	-	-	0.07	-
176	7191224 .31	4486176 .04	-	-	-	0.07	-
173	7191222 .90	4486173 .67	-	-	-	0.07	-
181	7191214 .21	4486161 .05	-	-	-	0.07	-
182	7191212 .53	4486162 .34	-	-	-	0.07	-
183	7191214 .02	4486164 .27	-	-	-	0.07	-

1. Сведения о характерных точках границы уточняемого земельного участка с кадастровым номером 89:05:020108:36

184	7191215 .69	4486162 .98	-	-	-	0.07	-
181	7191214 .21	4486161 .05	-	-	-	0.07	-
89:05:020108:36(2)							
177	7191222 .95	4486170 .54	-	-	-	0.07	-
178	7191223 .52	4486171 .37	-	-	-	0.07	-
179	7191224 .34	4486170 .80	-	-	-	0.07	-
180	7191223 .77	4486169 .97	-	-	-	0.07	-
177	7191222 .95	4486170 .54	-	-	-	0.07	-

2. Сведения о частях границ уточняемого земельного участка с кадастровым номером 89:05:020108:36

Обозначение части границ		Горизонтальное проложение (S), м	Описание прохождения части границ	Отметка о наличии земельного спора о местоположении границ земельного участка
от т.	до т.			
1	2	3	4	5
н165У	н160У	18.64	-	-
н160У	н159У	3.62	-	-
н159У	н158У	48.55	-	-
89:05:020108:36(1)				
н158У	н166У	24.31	-	-
н166У	н165У	49.79	-	-

3. Характеристики уточняемого земельного участка с кадастровым номером 89:05:020108:36		
№ п/п	Наименование характеристики	Значение характеристики
1	2	3
1	Площадь земельного участка +/- величина погрешности определения площади(Р +/- ΔР), м²	1144 +/- 12
2	Формула, примененная для расчета предельной допустимой погрешности определения площади земельного участка (ΔР), м²	ΔР=3,5*Mt*√P= 3.5*0,1*√1144=12
3	Иные сведения	

Сведения об уточняемых земельных участках, необходимые для исправления реестровых ошибок в сведениях о местоположении их границ

1. Сведения о характерных точках границы уточняемого земельного участка с кадастровым номером 89:05:020108:41

Зона № -

Обозначение характерных точек границ	Существующие координаты, м		Уточненные координаты, м		Метод определения координат	Средняя квадратическая погрешность определения координат характерной точки (Mt), м	Формулы, примененные для расчета средней квадратической погрешности определения координат характерной точки (Mt), м
	X	Y	X	Y			
1	2	3	4	5	6	7	8
89:05:020108:41(1)							
н44У	-	-	7191114.81	4485983.59	Метод спутниковых геодезических измерений (определений)	0.10	Mt = √(m₀² + m₁²)=0.10
186	7191139.63	4486021.02	-	-	Метод спутниковых геодезических измерений (определений)	0.07	Mt = √(m₀² + m₁²)=0.07
н43У	-	-	7191140.81	4486021.50	Метод спутниковых геодезических измерений (определений)	0.10	Mt = √(m₀² + m₁²)=0.10
187	7191142.23	4486019.18	-	-	Метод спутниковых геодезических измерений (определений)	0.10	Mt = √(m₀² + m₁²)=0.10
188	7191150.02	4486029.92	-	-	Метод спутниковых геодезических измерений (определений)	0.07	Mt = √(m₀² + m₁²)=0.07
102	7191148.54	4486030.96	-	-	Метод спутниковых геодезических измерений (определений)	0.30	Mt = √(m₀² + m₁²)=0.30
101	7191133.14	4486042.49	"	"	Метод спутниковых геодезических измерений (определений)	0.30	Mt = √(m₀² + m₁²)=0.30
189	7191127.05	4486046.64	-	-	Метод спутниковых геодезических измерений (определений)	0.07	Mt = √(m₀² + m₁²)=0.30

1. Сведения о характерных точках границы уточняемого земельного участка с кадастровым номером 89:05:020108:41

н123У	-	-	7191117.80	4486038.05	Метод спутниковых геодезических измерений (определений)	0.10	Mt = √(m₀² + m₁²)=0.10
н122У	-	-	7191090.73	4486000.68	Метод спутниковых геодезических измерений (определений)	0.10	Mt = √(m₀² + m₁²)=0.10
н331У	-	-	7191093.32	4485998.86	Метод спутниковых геодезических измерений (определений)	0.10	Mt = √(m₀² + m₁²)=0.10
190	7191093.83	4485999.02	"	"	Метод спутниковых геодезических измерений (определений)	0.10	Mt = √(m₀² + m₁²)=0.10
185	7191114.19	4485984.59	-	-	Метод спутниковых геодезических измерений (определений)	0.07	Mt = √(m₀² + m₁²)=0.07
н44У	-	-	7191114.81	4485983.59	Метод спутниковых геодезических измерений (определений)	0.10	Mt = √(m₀² + m₁²)=0.10
203	7191103.28	4486002.26	-	-	Метод спутниковых геодезических измерений (определений)	0.07	Mt = √(m₀² + m₁²)=0.07
204	7191101.79	4486003.29	-	-	Метод спутниковых геодезических измерений (определений)	0.07	Mt = √(m₀² + m₁²)=0.07
205	7191102.77	4486004.90	-	-	Метод спутниковых геодезических измерений (определений)	0.07	Mt = √(m₀² + m₁²)=0.07
206	7191104.38	4486004.01	-	-	Метод спутниковых геодезических измерений (определений)	0.07	Mt = √(m₀² + m₁²)=0.07
203	7191103.28	4486002.26	-	-	Метод спутниковых геодезических измерений (определений)	0.07	Mt = √(m₀² + m₁²)=0.07
89:05:020108:41(2)							

1. Сведения о характерных точках границы уточняемого земельного участка с кадастровым номером 89:05:020108:41

191	7191133.88	4486032.55	-	-	Метод спутниковых геодезических измерений (определений)	0.07	Mt = √(m₀² + m₁²)=0.07
192	7191133.40	4486034.27	-	-	Метод спутниковых геодезических измерений (определений)	0.07	Mt = √(m₀² + m₁²)=0.07
193	7191135.28	4486034.80	-	-	Метод спутниковых геодезических измерений (определений)	0.07	Mt = √(m₀² + m₁²)=0.07
194	7191135.75	4486033.11	"	"	Метод спутниковых геодезических измерений (определений)	0.07	Mt = √(m₀² + m₁²)=0.07
191	7191133.88	4486032.55	-	-	Метод спутниковых геодезических измерений (определений)	0.07	Mt = √(m₀² + m₁²)=0.07
89:05:020108:41(3)							
195	7191127.44	4486031.04	"	"	Метод спутниковых геодезических измерений (определений)	0.07	Mt = √(m₀² + m₁²)=0.07
196	7191125.83	4486032.05	-	-	Метод спутниковых геодезических измерений (определений)	0.07	Mt = √(m₀² + m₁²)=0.07
197	7191127.06	4486034.01	"	"	Метод спутниковых геодезических измерений (определений)	0.07	Mt = √(m₀² + m₁²)=0.07
198	7191128.82	4486032.90	-	-	Метод спутниковых геодезических измерений (определений)	0.07	Mt = √(m₀² + m₁²)=0.07
195	7191127.44	4486031.04	-	-	Метод спутниковых геодезических измерений (определений)	0.07	Mt = √(m₀² + m₁²)=0.07
89:05:020108:41(4)							
199	7191141.80	4486024.63	"	"	Метод спутниковых геодезических измерений (определений)	0.07	Mt = √(m₀² + m₁²)=0.07

1. Сведения о характерных точках границы уточняемого земельного участка с кадастровым номером 89:05:020108:41

200	7191142.38	4486025.44	-	-	Метод спутниковых геодезических измерений (определений)	0.07	Mt = √(m₀² + m₁²)=0.07
201	7191143.19	4486024.85	-	-	Метод спутниковых геодезических измерений (определений)	0.07	Mt = √(m₀² + m₁²)=0.07
202	7191142.61	4486024.04	-	-	Метод спутниковых геодезических измерений (определений)	0.07	Mt = √(m₀² + m₁²)=0.07
199	7191141.80	4486024.63	"	"	Метод спутниковых геодезических измерений (определений)	0.07	Mt = √(m₀² + m₁²)=0.07

2. Сведения о частях границ уточняемого земельного участка с кадастровым номером 89:05:020108:41

Обозначение части границ		Горизонтальное проложение (S), м	Описание прохождения части границ	Отметка о наличии земельного спора о местоположении границ земельного участка
от т.	до т.			
1	2	3	4	5
н123У	н122У	46.14	-	-
н122У	н331У	3.17	-	-
н331У	н44У	26.36	-	-
89:05:020108:41(1)				
н44У	н43У	45.97	-	-
н43У	н123У	28.34	-	-

3. Характеристики утоняемого земельного участка с кадастровым номером 89:05:020108:41

№ п/п	Наименование характеристики	Значение характеристики
1	2	3
1	Площадь земельного участка +/- величина погрешности определения площади(Р +/- ΔР), м²	1332 +/- 13
2	Формула, примененная для расчета предельной допустимой погрешности определения площади земельного участка (ΔР), м²	ΔР=3,5*Mt*√P= 3.5*0,1*√1332=13
3	Иные сведения	

Сведения об уточняемых земельных участках, необходимые для исправления реестровых ошибок в сведениях о местоположении их границ

1. Сведения о характерных точках границы уточняемого земельного участка с кадастровым номером 89:05:020108:28

Зона № -

Обозначение характерных точек границ	Существующие координаты, м		Уточненные координаты, м		Метод определения координат	Средняя квадратическая погрешность определения координат характерной точки (Mt), м	Формулы, применённые для расчета средней квадратической погрешности определения координат характерной точки (Mt), м
	X	Y	X	Y			
1	2	3	4	5	6	7	8
89:05:020108:28(1)							
н334У	-	-	7191219.63	4486161.52	Метод спутниковых геодезических измерений (определений)	0.10	Mt = √(m₀² + m₁²)=0.10
207	7191220.12	4486159.72	-	-	Метод спутниковых геодезических измерений (определений)	0.30	-
164	7191209.98	4486154.91	-	-	Метод спутниковых геодезических измерений (определений)	0.30	-
208	7191209.30	4486153.96	-	-	Метод спутниковых геодезических измерений (определений)	0.30	-
209	7191204.27	4486146.98	-	-	Метод спутниковых геодезических измерений (определений)	0.30	-
210	7191207.23	4486145.01	-	-	Метод спутниковых геодезических измерений (определений)	0.30	-
211	7191209.42	4486147.92	-	-	Метод спутниковых геодезических измерений (определений)	0.30	-
212	7191211.56	4486146.39	-	-	Метод спутниковых геодезических измерений (определений)	0.30	-

1. Сведения о характерных точках границы уточняемого земельного участка с кадастровым номером 89:05:020108:28

213	7191211.88	4486146.16	-	-	Метод спутниковых геодезических измерений (определений)	0.30	-
214	7191202.21	4486131.92	-	-	Метод спутниковых геодезических измерений (определений)	0.30	-
215	7191203.04	4486131.35	-	-	Метод спутниковых геодезических измерений (определений)	0.30	-
216	7191201.64	4486129.29	-	-	Метод спутниковых геодезических измерений (определений)	0.30	-
217	7191202.32	4486128.83	-	-	Метод спутниковых геодезических измерений (определений)	0.30	-
н17У	-	-	7191194.75	4486125.81	Метод спутниковых геодезических измерений (определений)	0.10	Mt = √(m₀² + m₁²)=0.10
218	7191198.58	4486123.35	-	-	Метод спутниковых геодезических измерений (определений)	0.30	-
219	7191215.22	4486113.03	7191215.22	4486113.03	Метод спутниковых геодезических измерений (определений)	0.10	Mt = √(m₀² + m₁²)=0.10
126	7191238.57	4486147.92	7191238.57	4486147.92	Метод спутниковых геодезических измерений (определений)	0.10	Mt = √(m₀² + m₁²)=0.10
131	7191221.61	4486160.43	-	-	Метод спутниковых геодезических измерений (определений)	0.10	Mt = √(m₀² + m₁²)=0.10
н334У	-	-	7191219.63	4486161.52	Метод спутниковых геодезических измерений (определений)	0.10	Mt = √(m₀² + m₁²)=0.10
89:05:020108:28(2)							

1. Сведения о характерных точках границы уточняемого земельного участка с кадастровым номером 89:05:020108:28

220	7191209.74	4486148.42	-	-	Метод спутниковых геодезических измерений (определений)	0.30	-
221	7191209.74	4486149.42	-	-	Метод спутниковых геодезических измерений (определений)	0.30	-
222	7191210.74	4486149.42	-	-	Метод спутниковых геодезических измерений (определений)	0.30	-
223	7191210.74	4486148.42	-	-	Метод спутниковых геодезических измерений (определений)	0.30	-
220	7191209.74	4486148.42	-	-	Метод спутниковых геодезических измерений (определений)	0.30	-

2. Сведения о частях границ уточняемого земельного участка с кадастровым номером 89:05:020108:28

Обозначение части границ		Горизонтальное проложение (S), м	Описание прохождения части границ	Отметка о наличии земельного спора о местоположении границ земельного участка
от т.	до т.			
1	2	3	4	5
219	126	41.98	-	-
126	н334У	23.32	-	-
н17У	219	24.13	-	-
89:05:020108:28(1)				
н334У	н17У	43.52	-	-

3. Характеристики утоняемого земельного участка с кадастровым номером 89:05:020108:28

№ п/п	Наименование характеристики	Значение характеристики
1	2	3
1	Площадь земельного участка +/- величина погрешности определения площади(Р +/- ΔР), м²	1014 +/- 11
2	Формула, примененная для расчета предельной допустимой погрешности определения площади земельного участка (ΔР), м²	ΔР=3,5*Mt*√P= 3.5*0,1*√1014=11
3	Иные сведения	

Описание местоположения здания, сооружения, объекта незавершенного строительства на земельном участке

1. Сведения о характерных точках контура
вид объекта недвижимости (здание, сооружение, обект незавершенного строительства) здание
кадастровый номер (обозначение) : 89:05:020108:103

Зона № -

Номер контура	Номера характерных точек контура	Существующие координаты, м		R, м	Уточненные координаты, м		R, м	Метод определения координат	Средняя квадратическая погрешность определения координат характерной точки (Mt), м	Формулы, применённые для расчета средней квадратической погрешности определения координат характерной точки (Mt), м
		X	Y		X	Y				
1	2	3	4	5	6	7	8	9	10	11
-	н335О	-	-	-	7190966.75	4485801.78	-	Метод спутниковых геодезических измерений (определений)	0.10	Mt = √(m₀² + m₁²)=0.10
-	н336О	-	-	-	7190964.36	4485803.35	-	Метод спутниковых геодезических измерений (определений)	0.10	Mt = √(m₀² + m₁²)=0.10
-	н337О	-	-	-	7190960.36	4485805.98	-	Метод спутниковых геодезических измерений (определений)	0.10	Mt = √(m₀² + m₁²)=0.10
-	н338О	-	-	-	7190961.56	4485807.83	-	Метод спутниковых геодезич	0.10	Mt = √(m₀² + m₁²)=0.10

							ских измерений (определений)			

1. Сведения о характерных точках контура
вид объекта недвижимости (здание, сооружение, обект незавершенного строительства) здание
кадастровый номер (обозначение) : 89:05:020108:103

-	н339О	-	-	-	719095 5.99	44858 11.42	-	Метод спутниковых геодезических измерений (определений)	0.10	Mt = √(m₀² + m₁²)=0.10
-	н340О	-	-	-	719095 7.16	44858 13.23	-	Метод спутниковых геодезических измерений (определений)	0.10	Mt = √(m₀² + m₁²)=0.10
-	н341О	-	-	-	719095 2.86	44858 16.00	-	Метод спутниковых геодезических измерений (определений)	0.10	Mt = √(m₀² + m₁²)=0.10
-	н342О	-	-	-	719095 1.70	44858 14.19	-	Метод спутниковых геодезических измерений (определений)	0.10	Mt = √(m₀² + m₁²)=0.10
-	н343О	-	-	-	719094 6.10	44858 17.80	-	Метод спутниковых геодезических измерений (определений)	0.10	Mt = √(m₀² + m₁²)=0.10
-	н344О	-	-	-	719094 4.98	44858 16.09	-	Метод спутниковых геодезических измерений (определений)	0.10	Mt = √(m₀² + m₁²)=0.10

1. Сведения о характерных точках контура
вид объекта недвижимости (здание, сооружение, обект незавершенного строительства) здание
кадастровый номер (обозначение) : 89:05:020108:103

-	н345О	-	-	-	719093 8.10	44858 20.61	-	Метод спутниковых геодезических измерений (определений)	0.10	Mt = √(m₀² + m₁²)=0.10
-	н346О	-	-	-	719093 9.19	44858 22.26	-	Метод спутниковых геодезических измерений (определений)	0.10	Mt = √(m₀² + m₁²)=0.10
-	н347О	-	-	-	719093 3.88	44858 25.68	-	Метод спутниковых геодезических измерений (определений)	0.10	Mt = √(m₀² + m₁²)=0.10
-	н348О	-	-	-	719093 5.05	44858 27.49	-	Метод спутниковых геодезических измерений (определений)	0.10	Mt = √(m₀² + m₁²)=0.10
-	н349О	-	-	-	719093 0.71	44858 30.29	-	Метод спутниковых геодезических измерений (определений)	0.10	Mt = √(m₀² + m₁²)=0.10
-	н350О	-	-	-	719092 9.55	44858 28.48	-	Метод спутниковых геодезич	0.10	Mt = √(m₀² + m₁²)=0.10

							ских измерений (определений)			

1. Сведения о характерных точках контура
вид объекта недвижимости (здание, сооружение, обект незавершенного строительства) здание
кадастровый номер (обозначение) : 89:05:020108:103

-	н351О	-	-	-	719092 3.89	44858 32.13	-	Метод спутниковых геодезических измерений (определений)	0.10	Mt = √(m₀² + m₁²)=0.10
-	н352О	-	-	-	719092 2.89	44858 30.62	-	Метод спутниковых геодезических измерений (определений)	0.10	Mt = √(m₀² + m₁²)=0.10
-	н353О	-	-	-	719091 9.57	44858 32.80	-	Метод спутниковых геодезических измерений (определений)	0.10	Mt = √(m₀² + m₁²)=0.10
-	н354О	-	-	-	719091 8.07	44858 30.54	-	Метод спутниковых геодезических измерений (определений)	0.10	Mt = √(m₀² + m₁²)=0.10
-	н355О	-	-	-	719091 5.65	44858 32.15	-	Метод спутниковых геодезических измерений (определений)	0.10	Mt = √(m₀² + m₁²)=0.10
-	н356О	-	-	-	719091 4.70	44858 30.70	-	Метод спутниковых геодезических измерений (определений)	0.10	Mt = √(m₀² + m₁²)=0.10

1. Сведения о характерных точках контура
вид объекта недвижимости (здание, сооружение, обект незавершенного строительства) здание
кадастровый номер (обозначение) : 89:05:020108:103

-	н357О	-	-	-	719091 2.87	44858 31.89	-	Метод спутниковых геодезических измерений (определений)	0.10	Mt = √(m₀² + m₁²)=0.10
-	н358О	-	-	-	719091 0.08	44858 27.66	-	Метод спутниковых геодезических измерений (определений)	0.10	Mt = √(m₀² + m₁²)=0.10
-	н359О	-	-	-	719091 1.93	44858 26.43	-	Метод спутниковых геодезических измерений (определений)	0.10	Mt = √(m₀² + m₁²)=0.10
-	н360О	-	-	-	719091 4.29	44858 24.86	-	Метод спутниковых геодезических измерений (определений)	0.10	Mt = √(m₀² + m₁²)=0.10
-	н361О	-	-	-	719091 2.31	44858 21.91	-	Метод спутниковых геодезических измерений (определений)	0.10	Mt = √(m₀² + m₁²)=0.10
-	н362О	-	-	-	719091 5.76	44858 19.64	-	Метод спутниковых геодезич	0.10	Mt = √(m₀² + m₁²)=0.10

								ских измерений (определений)		

1. Сведения о характерных точках контура
вид объекта недвижимости (здание, сооружение, обект незавершенного строительства) здание
кадастровый номер (обозначение) : 89:05:020108:103

-	н363О	-	-	-	719091 4.43	44858 17.60	-	Метод спутниковых геодезических измерений (определений)	0.10	Mt = √(m$_0$² + m$_1$²)=0.10
-	н364О	-	-	-	719092 9.65	44858 07.55	-	Метод спутниковых геодезических измерений (определений)	0.10	Mt = √(m$_0$² + m$_1$²)=0.10
-	н365О	-	-	-	719093 1.00	44858 09.59	-	Метод спутниковых геодезических измерений (определений)	0.10	Mt = √(m$_0$² + m$_1$²)=0.10
-	н366О	-	-	-	719093 8.13	44858 04.89	-	Метод спутниковых геодезических измерений (определений)	0.10	Mt = √(m$_0$² + m$_1$²)=0.10
-	н367О	-	-	-	719093 6.78	44858 02.84	-	Метод спутниковых геодезических измерений (определений)	0.10	Mt = √(m$_0$² + m$_1$²)=0.10
-	н368О	-	-	-	719095 1.81	44857 92.92	-	Метод спутниковых геодезических измерений (определений)	0.10	Mt = √(m$_0$² + m$_1$²)=0.10

1. Сведения о характерных точках контура
вид объекта недвижимости (здание, сооружение, обект незавершенного строительства) здание
кадастровый номер (обозначение) : 89:05:020108:103

-	н369О	-	-	-	719095 3.17	44857 94.97	-	Метод спутниковых геодезических измерений (определений)	0.10	Mt = √(m$_0$² + m$_1$²)=0.10
-	н370О	-	-	-	719095 9.52	44857 90.78	-	Метод спутниковых геодезических измерений (определений)	0.10	Mt = √(m$_0$² + m$_1$²)=0.10
-	н335О	-	-	-	719096 6.75	44858 01.78	-	Метод спутниковых геодезических измерений (определений)	0.10	Mt = √(m$_0$² + m$_1$²)=0.10

2. Характеристики здания, сооружения, объекта незавершенного строительства с кадастровым номером (обозначением): 89:05:020108:103

№ п/п	Наименование характеристики	Значение характеристики
1	2	3
1	Вид объекта недвижимости	здание
2	Ранее присвоенный государственный учетный номер здания, сооружения, объекта незавершенного строительства (кадастровый, инвентарный или условный номер)	-
3	Кадастровый номер земельного участка (земельных участков), в границах которого (которых) расположено здание, сооружение, объект незавершенного строительства	89:05:020108:672
4	Номер кадастрового квартала (кадастровых кварталов), в пределах которого (которых) расположено здание, сооружение, объекта незавершенного строительства	89:05:020108
5	Адрес здания, сооружения, объекта незавершенного строительства	Российская Федерация, 629851, Ямало-Ненецкий автономный округ, район Пуровский, город Тарко-Сале, микрорайон Геолог, дом 2
	Местоположение здания, сооружения, объекта незавершенного строительства	-
	Дополнительные сведения о местоположении	-
6	Иные сведения	

Описание местоположения здания, сооружения, объекта незавершенного строительства на земельном участке

1. Сведения о характерных точках контура
вид объекта недвижимости (здание, сооружение, обект незавершенного строительства) здание
кадастровый номер (обозначение) : 89:05:020108:80

Зона № -

Номер контура	Номера характерных точек контура	Существующие координаты, м			Уточненные координаты, м			Метод определения координат	Средняя квадратическая погрешность определения координат характерной точки (Mt), м	Формулы, примененные для расчета средней квадратической погрешности определения координат характерной точки (Mt), м
		X	Y	R, м	X	Y	R, м			
1	2	3	4	5	6	7	8	9	10	11
-	н371О	-	-	-	719101 8.83	44858 20.95	-	Метод спутниковых геодезических измерений (определений)	0.10	Mt = √(m$_0$² + m$_1$²)=0.10
-	н372О	-	-	-	719101 5.92	44858 16.32	-	Метод спутниковых геодезических измерений (определений)	0.10	Mt = √(m$_0$² + m$_1$²)=0.10
-	н373О	-	-	-	719101 7.29	44858 15.45	-	Метод спутниковых геодезических измерений (определений)	0.10	Mt = √(m$_0$² + m$_1$²)=0.10
-	н374О	-	-	-	719099 0.92	44857 73.93	-	Метод спутниковых геодезических измерений (определений)	0.10	Mt = √(m$_0$² + m$_1$²)=0.10

1. Сведения о характерных точках контура
вид объекта недвижимости (здание, сооружение, обект незавершенного строительства) здание
кадастровый номер (обозначение) : 89:05:020108:80

-	н375О	-	-	-	719098 9.78	44857 74.63	-	Метод спутниковых геодезических измерений (определений)	0.10	Mt = √(m$_0$² + m$_1$²)=0.10
-	н376О	-	-	-	719098 6.83	44857 69.92	-	Метод спутниковых геодезических измерений (определений)	0.10	Mt = √(m$_0$² + m$_1$²)=0.10
-	н377О	-	-	-	719097 3.93	44857 78.06	-	Метод спутниковых геодезических измерений (определений)	0.10	Mt = √(m$_0$² + m$_1$²)=0.10
-	н378О	-	-	-	719097 6.80	44857 82.59	-	Метод спутниковых геодезических измерений (определений)	0.10	Mt = √(m$_0$² + m$_1$²)=0.10
-	н379О	-	-	-	719097 5.02	44857 83.69	-	Метод спутниковых геодезических измерений (определений)	0.10	Mt = √(m$_0$² + m$_1$²)=0.10
-	н380О	-	-	-	719100 1.56	44858 25.45	-	Метод спутниковых геодезических измерений (определений)	0.10	Mt = √(m$_0$² + m$_1$²)=0.10

1. Сведения о характерных точках контура
вид объекта недвижимости (здание, сооружение, обект незавершенного строительства) здание
кадастровый номер (обозначение) : 89:05:020108:80

-	н381О	-	-	-	719100 3.24	44858 24.38	-	Метод спутниковых геодезических измерений (определений)	0.10	Mt = √(m$_0$² + m$_1$²)=0.10
-	н382О	-	-	-	719100 6.17	44858 29.01	-	Метод спутниковых геодезических измерений (определений)	0.10	Mt = √(m$_0$² + m$_1$²)=0.10
-	н371О	-	-	-	719101 8.83	44858 20.95	-	Метод спутниковых геодезических измерений (определений)	0.10	Mt = √(m$_0$² + m$_1$²)=0.10

2. Характеристики здания, сооружения, объекта незавершенного строительства с кадастровым номером (обозначением): 89:05:020108:80

№ п/п	Наименование характеристики	Значение характеристики
1	2	3
1	Вид объекта недвижимости	здание
2	Ранее присвоенный государственный учетный номер здания, сооружения, объекта незавершенного строительства (кадастровый, инвентарный или условный номер)	-
3	Кадастровый номер земельного участка (земельных участков), в границах которого (которых) расположено здание, сооружение, объект незавершенного строительства	89:05:020108:19
4	Номер кадастрового квартала (кадастровых кварталов), в пределах которого (которых) расположено здание, сооружение, объекта незавершенного строительства	89:05:020108
5	Адрес здания, сооружения, объекта незавершенного строительства	Российская Федерация, 629851, Ямало-Ненецкий автономный округ, район Пуровский, город Тарко-Сале, микрорайон Геолог, дом 3
	Местоположение здания, сооружения, объекта незавершенного строительства	-
	Дополнительные сведения о местоположении	-
6	Иные сведения	

Описание местоположения здания, сооружения, объекта незавершенного строительства на земельном участке

1. Сведения о характерных точках контура
вид объекта недвижимости (здание, сооружение, обект незавершенного строительства) здание
кадастровый номер (обозначение) : 89:05:020102:486

Зона № -

Номер контура	Номера характерных точек контура	Существующие координаты, м			Уточненные координаты, м			Метод определения координат	Средняя квадратическая погрешность определения координат характерной точки (Mt), м	Формулы, примененные для расчета средней квадратической погрешности определения координат характерной точки (Mt), м
		X	Y	R, м	X	Y	R, м			
1	2	3	4	5	6	7	8	9	10	11
-	н383О	-	-	-	719101 0.73	44858 57.35	-	Метод спутниковых геодезических измерений (определений)	0.10	Mt = √(m$_0$² + m$_1$²)=0.10
-	н384О	-	-	-	719100 8.70	44858 54.10	-	Метод спутниковых геодезических измерений (определений)	0.10	Mt = √(m$_0$² + m$_1$²)=0.10
-	н385О	-	-	-	719101 0.07	44858 53.25	-	Метод спутниковых геодезических измерений (определений)	0.10	Mt = √(m$_0$² + m$_1$²)=0.10
-	н386О	-	-	-	719100 4.09	44858 43.69	-	Метод спутниковых геодезических измерений (определений)	0.10	Mt = √(m$_0$² + m$_1$²)=0.10

1. Сведения о характерных точках контура
вид объекта недвижимости (здание, сооружение, обект незавершенного строительства) здание
кадастровый номер (обозначение) : 89:05:020102:486

-	н387О	-	-	-	719100 2.72	44858 44.54	-	Метод спутниковых геодезических измерений (определений)	0.10	Mt = √(m$_0$² + m$_1$²)=0.10
-	н388О	-	-	-	719100 1.21	44858 42.11	-	Метод спутниковых геодезических измерений (определений)	0.10	Mt = √(m$_0$² + m$_1$²)=0.10
-	н389О	-	-	-	719100 0.61	44858 41.16	-	Метод спутниковых геодезических измерений (определений)	0.10	Mt = √(m$_0$² + m$_1$²)=0.10
-	н390О	-	-	-	719099 4.60	44858 44.91	-	Метод спутниковых геодезических измерений (определений)	0.10	Mt = √(m$_0$² + m$_1$²)=0.10
-	н391О	-	-	-	719099 5.20	44858 45.87	-	Метод спутниковых геодезических измерений (определений)	0.10	Mt = √(m$_0$² + m$_1$²)=0.10
-	н392О	-	-	-	719099 1.14	44858 48.41	-	Метод спутниковых геодезических измерений (определений)	0.10	Mt = √(m$_0$² + m$_1$²)=0.10

1. Сведения о характерных точках контура
вид объекта недвижимости (здание, сооружение, обект незавершенного строительства) здание
кадастровый номер (обозначение) : 89:05:020102:486

-	н393О	-	-	-	719099 0.54	44858 47.44	-	Метод спутниковых геодезических измерений (определений)	0.10	Mt = √(m$_0$² + m$_1$²)=0.10
-	н394О	-	-	-	719098 6.91	44858 49.70	-	Метод спутниковых геодезических измерений (определений)	0.10	Mt = √(m$_0$² + m$_1$²)=0.10
-	н395О	-	-	-	719098 5.86	44858 48.00	-	Метод спутниковых геодезических измерений (определений)	0.10	Mt = √(m$_0$² + m$_1$²)=0.10
-	н396О	-	-	-	719098 2.82	44858 49.89	-	Метод спутниковых геодезических измерений (определений)	0.10	Mt = √(m$_0$² + m$_1$²)=0.10
-	н397О	-	-	-	719098 3.88	44858 51.59	-	Метод спутниковых геодезических измерений (определений)	0.10	Mt = √(m$_0$² + m$_1$²)=0.10
-	н398О	-	-	-	719098 0.90	44858 53.45	-	Метод спутниковых геодезических измерений (определений)	0.10	Mt = √(m$_0$² + m$_1$²)=0.10

1. Сведения о характерных точках контура
вид объекта недвижимости (здание, сооружение, обект незавершенного строительства) здание
кадастровый номер (обозначение) : 89:05:020102:486

-	н399О	-	-	-	719098 1.51	44858 54.43	-	Метод спутниковых геодезических измерений (определений)	0.10	Mt = √(m$_0$² + m$_1$²)=0.10
-	н400О	-	-	-	719096 9.41	44858 61.99	-	Метод спутниковых геодезических измерений (определений)	0.10	Mt = √(m$_0$² + m$_1$²)=0.10
-	н401О	-	-	-	719096 8.79	44858 61.00	-	Метод спутниковых геодезических измерений (определений)	0.10	Mt = √(m$_0$² + m$_1$²)=0.10
-	н402О	-	-	-	719096 5.54	44858 63.03	-	Метод спутниковых геодезических измерений (определений)	0.10	Mt = √(m$_0$² + m$_1$²)=0.10
-	н403О	-	-	-	719096 4.48	44858 61.33	-	Метод спутниковых геодезических измерений (определений)	0.10	Mt = √(m$_0$² + m$_1$²)=0.10
-	н404О	-	-	-	719096 1.48	44858 63.20	-	Метод спутниковых геодезических измерений (определений)	0.10	Mt = √(m$_0$² + m$_1$²)=0.10

1. Сведения о характерных точках контура
вид объекта недвижимости (здание, сооружение, обект незавершенного строительства) здание
кадастровый номер (обозначение) : 89:05:020102:486

-	н405О	-	-	-	719096 2.54	44858 64.90	-	Метод спутниковых геодезических измерений (определений)	0.10	Mt = √(m$_0$² + m$_1$²)=0.10
-	н406О	-	-	-	719095 9.41	44858 66.84	-	Метод спутниковых геодезических измерений (определений)	0.10	Mt = √(m$_0$² + m$_1$²)=0.10
-	н407О	-	-	-	719096 0.04	44858 67.85	-	Метод спутниковых геодезических измерений (определений)	0.10	Mt = √(m$_0$² + m$_1$²)=0.10
-	н408О	-	-	-	719095 7.40	44858 69.50	-	Метод спутниковых геодезических измерений (определений)	0.10	Mt = √(m$_0$² + m$_1$²)=0.10
-	н409О	-	-	-	719095 6.77	44858 68.49	-	Метод спутниковых геодезических измерений (определений)	0.10	Mt = √(m$_0$² + m$_1$²)=0.10
-	н410О	-	-	-	719095 3.34	44858 70.63	-	Метод спутниковых геодезических измерений (определений)	0.10	Mt = √(m$_0$² + m$_1$²)=0.10

1. Сведения о характерных точках контура
вид объекта недвижимости (здание, сооружение, обект незавершенного строительства) здание
кадастровый номер (обозначение) : 89:05:020102:486

-	н411О	-	-	-	719095 3.97	44858 71.65	-	Метод спутниковых геодезических измерений (определений)	0.10	Mt = √(m$_0$² + m$_1$²)=0.10
-	н412О	-	-	-	719095 3.49	44858 71.94	-	Метод спутниковых геодезических измерений (определений)	0.10	Mt = √(m$_0$² + m$_1$²)=0.10
-	н413О	-	-	-	719096 3.02	44858 87.19	-	Метод спутниковых геодезических измерений (определений)	0.10	Mt = √(m$_0$² + m$_1$²)=0.10
-	н383О	-	-	-	719101 0.73	44858 57.35	-	Метод спутниковых геодезических измерений (определений)	0.10	Mt = √(m$_0$² + m$_1$²)=0.10

2. Характеристики здания, сооружения, объекта незавершенного строительства с кадастровым номером (обозначением): 89:05:020102:486

№ п/п	Наименование характеристики	Значение характеристики
1	2	3
1	Вид объекта недвижимости	здание
2	Ранее присвоенный государственный учетный номер здания, сооружения, объекта незавершенного строительства (кадастровый, инвентарный или условный номер)	-
3	Кадастровый номер земельного участка (земельных участков), в границах которого (которых) расположено здание, сооружение, объект незавершенного строительства	89:05:020108:9
4	Номер кадастрового квартала (кадастровых кварталов), в пределах которого (которых) расположено здание, сооружение, объекта незавершенного строительства	89:05:020108
5	Адрес здания, сооружения, объекта незавершенного строительства	Российская Федерация, 629851, Ямало-Ненецкий автономный округ, район Пуровский, город Тарко-Сале, микрорайон Геолог, дом 6
	Местоположение здания, сооружения, объекта незавершенного строительства	-
	Дополнительные сведения о местоположении	-
6	Иные сведения	

Описание местоположения здания, сооружения, объекта незавершенного строительства на земельном участке

1. Сведения о характерных точках контура
вид объекта недвижимости (здание, сооружение, обект незавершенного строительства) здание
кадастровый номер (обозначение) : 89:05:020108:58

Зона № -

Номер контура	Номера характерных точек контура	Существующие координаты, м		R, м	Уточненные координаты, м		R, м	Метод определения координат	Средняя квадратическая погрешность определения координат характерной точки (Mt), м	Формулы, применимые для расчета средней квадратической погрешности определения координат характерной точки (Mt), м
		X	Y		X	Y				
1	2	3	4	5	6	7	8	9	10	11
-	н414О	-	-	-	719094 8.85	44859 04.42	-	Метод спутниковых геодезических измерений (определений)	0.10	Mt = √(m$_0$² + m$_1$²)=0.10
-	н415О	-	-	-	719091 5.80	44858 54.34	-	Метод спутниковых геодезических измерений (определений)	0.10	Mt = √(m$_0$² + m$_1$²)=0.10
-	н416О	-	-	-	719090 5.96	44858 60.83	-	Метод спутниковых геодезических измерений (определений)	0.10	Mt = √(m$_0$² + m$_1$²)=0.10
-	н417О	-	-	-	719093 9.00	44859 10.91	-	Метод спутниковых геодезич	0.10	Mt = √(m$_0$² + m$_1$²)=0.10

								ческих измерений (определений)		

1. Сведения о характерных точках контура
вид объекта недвижимости (здание, сооружение, обект незавершенного строительства) здание
кадастровый номер (обозначение) : 89:05:020108:58

-	н414О	-	-	-	719094 8.85	44859 04.42	-	Метод спутниковых геодезических измерений (определений)	0.10	Mt = √(m₀² + m₁²)=0.10

2. Характеристики здания, сооружения, объекта незавершенного строительства с кадастровым номером (обозначением): 89:05:020108:58

№ п/п	Наименование характеристики	Значение характеристики
1	2	3
1	Вид объекта недвижимости	здание
2	Ранее присвоенный государственный учетный номер здания, сооружения, объекта незавершенного строительства (кадастровый, инвентарный или условный номер)	-
3	Кадастровый номер земельного участка (земельных участков), в границах которого (которых) расположено здание, сооружение, объект незавершенного строительства	89:05:020108:5
4	Номер кадастрового квартала (кадастровых кварталов), в пределах которого (которых) расположено здание, сооружение, объекта незавершенного строительства	89:05:020108
5	Адрес здания, сооружения, объекта незавершенного строительства	Российская Федерация, 629851, Ямало-Ненецкий автономный округ, район Пуровский, город Тарко-Сале, улица Мезенцева, дом 1
	Местоположение здания, сооружения, объекта незавершенного строительства	-
	Дополнительные сведения о местоположении	-
6	Иные сведения	

Описание местоположения здания, сооружения, объекта незавершенного строительства на земельном участке

1. Сведения о характерных точках контура
вид объекта недвижимости (здание, сооружение, обект незавершенного строительства) здание
кадастровый номер (обозначение) : 89:05:020108:54

Зона № -

Номер контура	Номера характерных точек контура	Существующие координаты, м		R, м	Уточненные координаты, м		R, м	Метод определения координат	Средняя квадратическая погрешность определения координат характерной точки (Mt), м	Формулы, применяемые для расчета средней квадратической погрешности определения координат характерной точки (Mt), м
		X	Y		X	Y				
1	2	3	4	5	6	7	8	9	10	11
-	н418О	-	-	-	719097 8.67	44859 38.72	-	Метод спутниковых геодезических измерений (определений)	0.10	Mt = √(m₀² + m₁²)=0.10
-	н419О	-	-	-	719096 8.73	44859 45.13	-	Метод спутниковых геодезических измерений (определений)	0.10	Mt = √(m₀² + m₁²)=0.10
-	н420О	-	-	-	719095 1.10	44859 19.99	-	Метод спутниковых геодезических измерений (определений)	0.10	Mt = √(m₀² + m₁²)=0.10
-	н421О	-	-	-	719096 0.95	44859 13.61	-	Метод спутниковых геодезических измерений (определений)	0.10	Mt = √(m₀² + m₁²)=0.10

1. Сведения о характерных точках контура
вид объекта недвижимости (здание, сооружение, обект незавершенного строительства) здание
кадастровый номер (обозначение) : 89:05:020108:54

-	н418О	-	-	-	719097 8.67	44859 38.72	-	Метод спутниковых геодезических измерений (определений)	0.10	Mt = √(m₀² + m₁²)=0.10

2. Характеристики здания, сооружения, объекта незавершенного строительства с кадастровым номером (обозначением): 89:05:020108:54

№ п/п	Наименование характеристики	Значение характеристики
1	2	3
1	Вид объекта недвижимости	здание
2	Ранее присвоенный государственный учетный номер здания, сооружения, объекта незавершенного строительства (кадастровый, инвентарный или условный номер)	-
3	Кадастровый номер земельного участка (земельных участков), в границах которого (которых) расположено здание, сооружение, объект незавершенного строительства	89:05:020108:18
4	Номер кадастрового квартала (кадастровых кварталов), в пределах которого (которых) расположено здание, сооружение, объекта незавершенного строительства	89:05:020108
5	Адрес здания, сооружения, объекта незавершенного строительства	Российская Федерация, 629851, Ямало-Ненецкий автономный округ, район Пуровский, город Тарко-Сале, улица Мезенцева, дом 3
	Местоположение здания, сооружения, объекта незавершенного строительства	-
	Дополнительные сведения о местоположении	-
6	Иные сведения	

Описание местоположения здания, сооружения, объекта незавершенного строительства на земельном участке

1. Сведения о характерных точках контура
вид объекта недвижимости (здание, сооружение, обект незавершенного строительства) здание
кадастровый номер (обозначение) : 89:05:020108:68

Зона № -

Номер контура	Номера характерных точек контура	Существующие координаты, м		R, м	Уточненные координаты, м		R, м	Метод определения координат	Средняя квадратическая погрешность определения координат характерной точки (Mt), м	Формулы, применяемые для расчета средней квадратической погрешности определения координат характерной точки (Mt), м
		X	Y		X	Y				
1	2	3	4	5	6	7	8	9	10	11
-	н422О	-	-	-	719104 0.69	44858 78.32	-	Метод спутниковых геодезических измерений (определений)	0.10	Mt = √(m₀² + m₁²)=0.10
-	н423О	-	-	-	719103 5.56	44858 81.58	-	Метод спутниковых геодезических измерений (определений)	0.10	Mt = √(m₀² + m₁²)=0.10
-	н424О	-	-	-	719103 7.06	44858 84.09	-	Метод спутниковых геодезических измерений (определений)	0.10	Mt = √(m₀² + m₁²)=0.10
-	н425О	-	-	-	719103 1.82	44858 87.44	-	Метод спутниковых геодезических измерений (определений)	0.10	Mt = √(m₀² + m₁²)=0.10

1. Сведения о характерных точках контура
вид объекта недвижимости (здание, сооружение, обект незавершенного строительства) здание
кадастровый номер (обозначение) : 89:05:020108:68

-	н426О	-	-	-	719103 2.63	44858 88.71	-	Метод спутниковых геодезических измерений (определений)	0.10	Mt = √(m₀² + m₁²)=0.10
-	н427О	-	-	-	719102 1.94	44858 95.56	-	Метод спутниковых геодезических измерений (определений)	0.10	Mt = √(m₀² + m₁²)=0.10
-	н428О	-	-	-	719102 1.13	44858 94.30	-	Метод спутниковых геодезических измерений (определений)	0.10	Mt = √(m₀² + m₁²)=0.10
-	н429О	-	-	-	719101 1.60	44859 00.41	-	Метод спутниковых геодезических измерений	0.10	Mt = √(m₀² + m₁²)=0.10

							(определений)		
-	н430О	-	-	-	719101 2.41	44859 01.67	-	Метод спутниковых геодезических измерений (определений)	0.10	Mt = √(m$_0$² + m$_1$²)=0.10
-	н431О	-	-	-	719100 1.81	44859 08.46	-	Метод спутниковых геодезических измерений (определений)	0.10	Mt = √(m$_0$² + m$_1$²)=0.10

1. Сведения о характерных точках контура
вид объекта недвижимости (здание, сооружение, обект незавершенного строительства) здание
кадастровый номер (обозначение) : 89:05:020108:68

-	н432О	-	-	-	719100 1.00	44859 07.20	-	Метод спутниковых геодезических измерений (определений)	0.10	Mt = √(m$_0$² + m$_1$²)=0.10
-	н433О	-	-	-	719099 6.02	44859 10.40	-	Метод спутниковых геодезических измерений (определений)	0.10	Mt = √(m$_0$² + m$_1$²)=0.10
-	н434О	-	-	-	719099 4.35	44859 07.82	-	Метод спутниковых геодезических измерений (определений)	0.10	Mt = √(m$_0$² + m$_1$²)=0.10
-	н435О	-	-	-	719098 9.23	44859 11.08	-	Метод спутниковых геодезических измерений (определений)	0.10	Mt = √(m$_0$² + m$_1$²)=0.10
-	н436О	-	-	-	719098 2.70	44859 00.90	-	Метод спутниковых геодезических измерений (определений)	0.10	Mt = √(m$_0$² + m$_1$²)=0.10
-	н437О	-	-	-	719098 7.79	44858 97.64	-	Метод спутниковых геодезических измерений (определений)	0.10	Mt = √(m$_0$² + m$_1$²)=0.10

1. Сведения о характерных точках контура
вид объекта недвижимости (здание, сооружение, обект незавершенного строительства) здание
кадастровый номер (обозначение) : 89:05:020108:68

-	н438О	-	-	-	719098 6.22	44858 95.22	-	Метод спутниковых геодезических измерений (определений)	0.10	Mt = √(m$_0$² + m$_1$²)=0.10
-	н439О	-	-	-	719102 7.85	44858 68.67	-	Метод спутниковых геодезических измерений (определений)	0.10	Mt = √(m$_0$² + m$_1$²)=0.10
-	н440О	-	-	-	719102 9.30	44858 71.08	-	Метод спутниковых геодезических измерений (определений)	0.10	Mt = √(m$_0$² + m$_1$²)=0.10
-	н441О	-	-	-	719103 4.03	44858 68.05	-	Метод спутниковых геодезических измерений	0.10	Mt = √(m$_0$² + m$_1$²)=0.10

							(определений)		
-	н422О	-	-	-	719104 0.69	44858 78.32	-	Метод спутниковых геодезических измерений (определений)	0.10	Mt = √(m$_0$² + m$_1$²)=0.10

2. Характеристики здания, сооружения, объекта незавершенного строительства с кадастровым номером (обозначением): 89:05:020108:68

№ п/п	Наименование характеристики	Значение характеристики
1	2	3
1	Вид объекта недвижимости	здание
2	Ранее присвоенный государственный учетный номер здания, сооружения, объекта незавершенного строительства (кадастровый, инвентарный или условный номер)	-
3	Кадастровый номер земельного участка (земельных участков), в границах которого (которых) расположено здание, сооружение, объект незавершенного строительства	89:05:020108:10
4	Номер кадастрового квартала (кадастровых кварталов), в пределах которого (которых) расположено здание, сооружение, объекта незавершенного строительства	89:05:020108
5	Адрес здания, сооружения, объекта незавершенного строительства	Российская Федерация, 629851, Ямало-Ненецкий автономный округ, район Пуровский, город Тарко-Сале, микрорайон Геолог, дом 8
	Местоположение здания, сооружения, объекта незавершенного строительства	-
	Дополнительные сведения о местоположении	-
6	Иные сведения	

Описание местоположения здания, сооружения, объекта незавершенного строительства на земельном участке

1. Сведения о характерных точках контура
вид объекта недвижимости (здание, сооружение, обект незавершенного строительства) здание
кадастровый номер (обозначение) : 89:05:020108:55

Зона № -

Номер контура	Номера характерных точек контура	Существующие координаты, м		R, м	Уточненные координаты, м		R, м	Метод определения координат	Средняя квадратическая погрешность определения координат характерной точки (Mt), м	Формулы, применяемые для расчета средней квадратической погрешности определения координат характерной точки (Mt), м
		X	Y		X	Y				
1	2	3	4	5	6	7	8	9	10	11
-	н442О	-	-	-	719101 5.43	44860 08.73	-	Метод спутниковых геодезических измерений (определений)	0.10	Mt = √(m$_0$² + m$_1$²)=0.10
-	н443О	-	-	-	719101 4.48	44860 07.28	-	Метод спутниковых геодезических измерений (определений)	0.10	Mt = √(m$_0$² + m$_1$²)=0.10
-	н444О	-	-	-	719101 9.58	44860 03.94	-	Метод спутниковых геодезических измерений (определений)	0.10	Mt = √(m$_0$² + m$_1$²)=0.10
-	н445О	-	-	-	719101 8.65	44860 02.53	-	Метод спутниковых геодезических измерений (определений)	0.10	Mt = √(m$_0$² + m$_1$²)=0.10

1. Сведения о характерных точках контура
вид объекта недвижимости (здание, сооружение, обект незавершенного строительства) здание
кадастровый номер (обозначение) : 89:05:020108:55

-	н446О	-	-	-	719101 9.61	44860 01.90	-	Метод спутниковых геодезических измерений (определений)	0.10	Mt = √(m$_0$² + m$_1$²)=0.10
-	н447О	-	-	-	719098 5.63	44859 50.94	-	Метод спутниковых геодезических измерений (определений)	0.10	Mt = √(m$_0$² + m$_1$²)=0.10
-	н448О	-	-	-	719097 3.01	44859 59.15	-	Метод спутниковых	0.10	Mt = √(m$_0$² + m$_1$²)=0.10

								ских измерений (определений)		
-	н449О	-	-	-	719100 6.36	44860 10.58	-	Метод спутниковых геодезических измерений (определений)	0.10	Mt = √(m₀² + m₁²)=0.10
-	н450О	-	-	-	719100 9.26	44860 08.68	-	Метод спутниковых геодезических измерений (определений)	0.10	Mt = √(m₀² + m₁²)=0.10
-	н451О	-	-	-	719101 1.06	44860 11.43	-	Метод спутниковых геодезических измерений (определений)	0.10	Mt = √(m₀² + m₁²)=0.10

1. Сведения о характерных точках контура
вид объекта недвижимости (здание, сооружение, обект незавершенного строительства) здание
кадастровый номер (обозначение) : 89:05:020108:55

-	н442О	-	-	-	719101 5.43	44860 08.73	-	Метод спутниковых геодезических измерений (определений)	0.10	Mt = √(m₀² + m₁²)=0.10

2. Характеристики здания, сооружения, объекта незавершенного строительства с кадастровым номером (обозначением): 89:05:020108:55

№ п/п	Наименование характеристики	Значение характеристики
1	2	3
1	Вид объекта недвижимости	здание
2	Ранее присвоенный государственный учетный номер здания, сооружения, объекта незавершенного строительства (кадастровый, инвентарный или условный номер)	-
3	Кадастровый номер земельного участка (земельных участков), в границах которого (которых) расположено здание, сооружение, объект незавершенного строительства	89:05:020108:15
4	Номер кадастрового квартала (кадастровых кварталов), в пределах которого (которых) расположено здание, сооружение, объекта незавершенного строительства	89:05:020108
5	Адрес здания, сооружения, объекта незавершенного строительства	Российская Федерация, 629851, Ямало-Ненецкий автономный округ, район Пуровский, город Тарко-Сале, улица Мезенцева, дом 5
	Местоположение здания, сооружения, объекта незавершенного строительства	-
	Дополнительные сведения о местоположении	-
6	Иные сведения	

Описание местоположения здания, сооружения, объекта незавершенного строительства на земельном участке

1. Сведения о характерных точках контура
вид объекта недвижимости (здание, сооружение, обект незавершенного строительства) здание
кадастровый номер (обозначение) : 89:05:020108:76

Зона № -

Номер контура	Номера характерных точек контура	Существующие координаты, м			Уточненные координаты, м			Метод определения координат	Средняя квадратическая погрешность определения координат характерной точки (Mt), м	Формулы, применяемые для расчета средней квадратической погрешности определения координат характерной точки (Mt), м
		X	Y	R, м	X	Y	R, м			
1	2	3	4	5	6	7	8	9	10	11
-	н452О	-	-	-	719106 3.80	44859 27.93	-	Метод спутниковых геодезических измерений (определений)	0.10	Mt = √(m₀² + m₁²)=0.10
-	н453О	-	-	-	719105 3.93	44859 14.81	-	Метод спутниковых геодезических измерений (определений)	0.10	Mt = √(m₀² + m₁²)=0.10
-	н454О	-	-	-	719105 3.17	44859 13.80	-	Метод спутниковых геодезических измерений (определений)	0.10	Mt = √(m₀² + m₁²)=0.10
-	н455О	-	-	-	719104 9.99	44859 16.20	-	Метод спутниковых геодезических измерений (определений)	0.10	Mt = √(m₀² + m₁²)=0.10

1. Сведения о характерных точках контура
вид объекта недвижимости (здание, сооружение, обект незавершенного строительства) здание
кадастровый номер (обозначение) : 89:05:020108:76

-	н456О	-	-	-	719104 8.96	44859 14.83	-	Метод спутниковых геодезических измерений (определений)	0.10	Mt = √(m₀² + m₁²)=0.10
-	н457О	-	-	-	719104 2.74	44859 19.51	-	Метод спутниковых геодезических измерений (определений)	0.10	Mt = √(m₀² + m₁²)=0.10
-	н458О	-	-	-	719105 5.41	44859 36.33	-	Метод спутниковых геодезических измерений (определений)	0.10	Mt = √(m₀² + m₁²)=0.10
-	н459О	-	-	-	719106 1.75	44859 31.56	-	Метод спутниковых геодезических измерений (определений)	0.10	Mt = √(m₀² + m₁²)=0.10
-	н460О	-	-	-	719106 0.75	44859 30.22	-	Метод спутниковых геодезических измерений (определений)	0.10	Mt = √(m₀² + m₁²)=0.10
-	н452О	-	-	-	719106 3.80	44859 27.93	-	Метод спутниковых геодезических измерений (определений)	0.10	Mt = √(m₀² + m₁²)=0.10

2. Характеристики здания, сооружения, объекта незавершенного строительства с кадастровым номером (обозначением): 89:05:020108:76

№ п/п	Наименование характеристики	Значение характеристики
1	2	3
1	Вид объекта недвижимости	здание
2	Ранее присвоенный государственный учетный номер здания, сооружения, объекта незавершенного строительства (кадастровый, инвентарный или условный номер)	-
3	Кадастровый номер земельного участка (земельных участков), в границах которого (которых) расположено здание, сооружение, объект незавершенного строительства	89:05:020108:8
4	Номер кадастрового квартала (кадастровых кварталов), в пределах которого (которых) расположено здание, сооружение, объекта незавершенного строительства	89:05:020108
5	Адрес здания, сооружения, объекта незавершенного строительства	Российская Федерация, 629851, Ямало-Ненецкий автономный округ, район Пуровский, город Тарко-Сале, микрорайон Геолог, дом 4
	Местоположение здания, сооружения, объекта незавершенного строительства	-
	Дополнительные сведения о местоположении	-
6	Иные сведения	

Описание местоположения здания, сооружения, объекта незавершенного строительства на земельном участке

1. Сведения о характерных точках контура
вид объекта недвижимости (здание, сооружение, обект незавершенного строительства) здание
кадастровый номер (обозначение) : 89:05:020108:102

Зона № -

Номер контура	Номера характерных точек контура	Существующие координаты, м			Уточненные координаты, м			Метод определения координат	Средняя квадратическая погрешность определения координат характерной точки (Mt), м	Формулы, применяемые для расчета средней квадратической погрешности определения координат характерной точки (Mt), м
		X	Y	R, м	X	Y	R, м			
1	2	3	4	5	6	7	8	9	10	11
-	н461О	-	-	-	719110	44859	-	Метод	0.10	Mt = √(m₀² + m₁²)=0.10

					4.08	78.80		спутниковых геодезических измерений (определений)		
-	н462О	-	-	-	7191100.78	4485974.35	-	Метод спутниковых геодезических измерений (определений)	0.10	Mt = √(m0² + m1²)=0.10
-	н463О	-	-	-	7191101.21	4485974.03	-	Метод спутниковых геодезических измерений (определений)	0.10	Mt = √(m0² + m1²)=0.10
-	н464О	-	-	-	7191086.26	4485953.87	-	Метод спутниковых геодезических измерений (определений)	0.10	Mt = √(m0² + m1²)=0.10

1. Сведения о характерных точках контура
вид объекта недвижимости (здание, сооружение, обект незавершенного строительства) здание
кадастровый номер (обозначение) : 89:05:020108:102

-	н465О	-	-	-	7191085.84	4485954.18	-	Метод спутниковых геодезических измерений (определений)	0.10	Mt = √(m0² + m1²)=0.10
-	н466О	-	-	-	7191082.55	4485949.74	-	Метод спутниковых геодезических измерений (определений)	0.10	Mt = √(m0² + m1²)=0.10
-	н467О	-	-	-	7191081.49	4485950.52	-	Метод спутниковых геодезических измерений (определений)	0.10	Mt = √(m0² + m1²)=0.10
-	н468О	-	-	-	7191081.03	4485950.57	-	Метод спутниковых геодезических измерений (определений)	0.10	Mt = √(m0² + m1²)=0.10
-	н469О	-	-	-	7191080.44	4485950.68	-	Метод спутниковых геодезических измерений (определений)	0.10	Mt = √(m0² + m1²)=0.10
-	н470О	-	-	-	7191079.94	4485950.83	-	Метод спутниковых геодезических измерений (определений)	0.10	Mt = √(m0² + m1²)=0.10

1. Сведения о характерных точках контура
вид объекта недвижимости (здание, сооружение, обект незавершенного строительства) здание
кадастровый номер (обозначение) : 89:05:020108:102

-	н471О	-	-	-	7191079.47	4485951.03	-	Метод спутниковых геодезических измерений (определений)	0.10	Mt = √(m0² + m1²)=0.10
-	н472О	-	-	-	7191078.94	4485951.30	-	Метод спутниковых геодезических измерений (определений)	0.10	Mt = √(m0² + m1²)=0.10
-	н473О	-	-	-	7191078.50	4485951.60	-	Метод спутниковых геодезических измерений (определений)	0.10	Mt = √(m0² + m1²)=0.10
-	н474О	-	-	-	7191078.11	4485951.91	-	Метод спутниковых геодезических измерений (определений)	0.10	Mt = √(m0² + m1²)=0.10
-	н475О	-	-	-	7191077.77	4485952.24	-	Метод спутниковых геодезических измерений (определений)	0.10	Mt = √(m0² + m1²)=0.10
-	н476О	-	-	-	7191077.47	4485952.59	-	Метод спутниковых геодезических измерений (определений)	0.10	Mt = √(m0² + m1²)=0.10

1. Сведения о характерных точках контура
вид объекта недвижимости (здание, сооружение, обект незавершенного строительства) здание
кадастровый номер (обозначение) : 89:05:020108:102

-	н477О	-	-	-	7191077.20	4485952.94	-	Метод спутниковых геодезических измерений (определений)	0.10	Mt = √(m0² + m1²)=0.10
-	н478О	-	-	-	7191076.94	4485953.37	-	Метод спутниковых геодезических измерений (определений)	0.10	Mt = √(m0² + m1²)=0.10
-	н479О	-	-	-	7191076.74	4485953.77	-	Метод спутниковых геодезических измерений (определений)	0.10	Mt = √(m0² + m1²)=0.10
-	н480О	-	-	-	7191076.59	4485954.14	-	Метод спутниковых геодезических измерений (определений)	0.10	Mt = √(m0² + m1²)=0.10
-	н481О	-	-	-	7191075.53	4485954.93	-	Метод спутниковых геодезических измерений (определений)	0.10	Mt = √(m0² + m1²)=0.10
-	н482О	-	-	-	7191078.83	4485959.38	-	Метод спутниковых геодезических измерений (определений)	0.10	Mt = √(m0² + m1²)=0.10

1. Сведения о характерных точках контура
вид объекта недвижимости (здание, сооружение, обект незавершенного строительства) здание
кадастровый номер (обозначение) : 89:05:020108:102

-	н483О	-	-	-	7191075.46	4485961.88	-	Метод спутниковых геодезических измерений (определений)	0.10	Mt = √(m0² + m1²)=0.10
-	н484О	-	-	-	7191077.40	4485964.50	-	Метод спутниковых геодезических измерений (определений)	0.10	Mt = √(m0² + m1²)=0.10
-	н485О	-	-	-	7191077.62	4485964.80	-	Метод спутниковых	0.10	Mt = √(m0² + m1²)=0.10

								геодезических измерений (определений)		
-	н486О	-	-	-	7191077.03	4485967.07	-	Метод спутниковых геодезических измерений (определений)	0.10	Mt = √(m0² + m1²)=0.10
-	н487О	-	-	-	7191078.35	4485968.80	-	Метод спутниковых геодезических измерений (определений)	0.10	Mt = √(m0² + m1²)=0.10
-	н488О	-	-	-	7191080.55	4485968.75	-	Метод спутниковых геодезических измерений (определений)	0.10	Mt = √(m0² + m1²)=0.10

1. Сведения о характерных точках контура
вид объекта недвижимости (здание, сооружение, обект незавершенного строительства) здание
кадастровый номер (обозначение) : 89:05:020108:102

-	н489О	-	-	-	7191085.31	4485975.17	-	Метод спутниковых геодезических измерений (определений)	0.10	Mt = √(m0² + m1²)=0.10
-	н490О	-	-	-	7191084.62	4485977.26	-	Метод спутниковых геодезических измерений (определений)	0.10	Mt = √(m0² + m1²)=0.10
-	н491О	-	-	-	7191086.05	4485979.18	-	Метод спутниковых геодезических измерений (определений)	0.10	Mt = √(m0² + m1²)=0.10
-	н492О	-	-	-	7191088.36	4485979.27	-	Метод спутниковых геодезических измерений (определений)	0.10	Mt = √(m0² + m1²)=0.10
-	н493О	-	-	-	7191090.41	4485982.04	-	Метод спутниковых геодезических измерений (определений)	0.10	Mt = √(m0² + m1²)=0.10
-	н494О	-	-	-	7191093.78	4485979.54	-	Метод спутниковых геодезических измерений (определений)	0.10	Mt = √(m0² + m1²)=0.10

1. Сведения о характерных точках контура
вид объекта недвижимости (здание, сооружение, обект незавершенного строительства) здание
кадастровый номер (обозначение) : 89:05:020108:102

-	н495О	-	-	-	7191097.08	4485983.99	-	Метод спутниковых геодезических измерений (определений)	0.10	Mt = √(m0² + m1²)=0.10
-	н496О	-	-	-	7191098.14	4485983.20	-	Метод спутниковых геодезических измерений (определений)	0.10	Mt = √(m0² + m1²)=0.10
-	н497О	-	-	-	7191098.54	4485983.17	-	Метод спутниковых	0.10	Mt = √(m0² + m1²)=0.10

								геодезических измерений (определений)		
-	н498О	-	-	-	7191098.98	4485983.09	-	Метод спутниковых геодезических измерений (определений)	0.10	Mt = √(m0² + m1²)=0.10
-	н499О	-	-	-	7191099.46	4485982.97	-	Метод спутниковых геодезических измерений (определений)	0.10	Mt = √(m0² + m1²)=0.10
-	н500О	-	-	-	7191099.88	4485982.83	-	Метод спутниковых геодезических измерений (определений)	0.10	Mt = √(m0² + m1²)=0.10

1. Сведения о характерных точках контура
вид объекта недвижимости (здание, сооружение, обект незавершенного строительства) здание
кадастровый номер (обозначение) : 89:05:020108:102

-	н501О	-	-	-	7191100.29	4485982.64	-	Метод спутниковых геодезических измерений (определений)	0.10	Mt = √(m0² + m1²)=0.10
-	н502О	-	-	-	7191100.72	4485982.41	-	Метод спутниковых геодезических измерений (определений)	0.10	Mt = √(m0² + m1²)=0.10
-	н503О	-	-	-	7191101.13	4485982.13	-	Метод спутниковых геодезических измерений (определений)	0.10	Mt = √(m0² + m1²)=0.10
-	н504О	-	-	-	7191101.54	4485981.79	-	Метод спутниковых геодезических измерений (определений)	0.10	Mt = √(m0² + m1²)=0.10
-	н505О	-	-	-	7191101.96	4485981.38	-	Метод спутниковых геодезических измерений (определений)	0.10	Mt = √(m0² + m1²)=0.10
-	н506О	-	-	-	7191102.28	4485980.98	-	Метод спутниковых геодезических измерений (определений)	0.10	Mt = √(m0² + m1²)=0.10

1. Сведения о характерных точках контура
вид объекта недвижимости (здание, сооружение, обект незавершенного строительства) здание
кадастровый номер (обозначение) : 89:05:020108:102

-	н507О	-	-	-	7191102.57	4485980.54	-	Метод спутниковых геодезических измерений (определений)	0.10	Mt = √(m0² + m1²)=0.10
-	н508О	-	-	-	7191102.85	4485980.01	-	Метод спутниковых геодезических измерений (определений)	0.10	Mt = √(m0² + m1²)=0.10
-	н509О	-	-	-	7191103.02	4485979.58	-	Метод спутниковых	0.10	Mt = √(m0² + m1²)=0.10

								геодезических измерений (определений)		
-	н461О	-	-	-	719110 4.08	44859 78.80	-	Метод спутниковых геодезических измерений (определений)	0.10	Mt = √(m0² + m1²)=0.10

2. Характеристики здания, сооружения, объекта незавершенного строительства с кадастровым номером (обозначением): 89:05:020108:102

№ п/п	Наименование характеристики	Значение характеристики
1	2	3
1	Вид объекта недвижимости	здание
2	Ранее присвоенный государственный учетный номер здания, сооружения, объекта незавершенного строительства (кадастровый, инвентарный или условный номер)	-
3	Кадастровый номер земельного участка (земельных участков), в границах которого (которых) расположено здание, сооружение, объект незавершенного строительства	89:05:020108:11
4	Номер кадастрового квартала (кадастровых кварталов), в пределах которого (которых) расположено здание, сооружение, объекта незавершенного строительства	89:05:020108
5	Адрес здания, сооружения, объекта незавершенного строительства	Российская Федерация, 629851, Ямало-Ненецкий автономный округ, район Пуровский, город Тарко-Сале, микрорайон Геолог, дом 10а
	Местоположение здания, сооружения, объекта незавершенного строительства	-
	Дополнительные сведения о местоположении	-
6	Иные сведения	

Описание местоположения здания, сооружения, объекта незавершенного строительства на земельном участке

1. Сведения о характерных точках контура
вид объекта недвижимости (здание, сооружение, обект незавершенного строительства) здание
кадастровый номер (обозначение) : 89:05:020108:72

Зона № -

Номер контура	Номера характерных точек контура	Существующие координаты, м		R, м	Уточненные координаты, м		R, м	Метод определения координат	Средняя квадратическая погрешность определения координат характерной точки (Mt), м	Формулы, применяемые для расчета средней квадратической погрешности определения координат характерной точки (Mt), м
		X	Y		X	Y				
1	2	3	4	5	6	7	8	9	10	11
-	н510О	-	-	-	719112 0.72	44859 97.69	-	Метод спутниковых геодезических измерений (определений)	0.10	Mt = √(m0² + m1²)=0.10
-	н511О	-	-	-	719113 0.56	44860 11.27	-	Метод спутниковых геодезических измерений (определений)	0.10	Mt = √(m0² + m1²)=0.10
-	н512О	-	-	-	719112 9.51	44860 12.04	-	Метод спутниковых геодезических измерений (определений)	0.10	Mt = √(m0² + m1²)=0.10
-	н513О	-	-	-	719113 4.24	44860 18.49	-	Метод спутниковых геодезических измерений (определений)	0.10	Mt = √(m0² + m1²)=0.10

1. Сведения о характерных точках контура
вид объекта недвижимости (здание, сооружение, обект незавершенного строительства) здание
кадастровый номер (обозначение) : 89:05:020108:72

-	н514О	-	-	-	719113 3.03	44860 19.38	-	Метод спутниковых геодезических измерений (определений)	0.10	Mt = √(m0² + m1²)=0.10
-	н515О	-	-	-	719113 4.21	44860 20.99	-	Метод спутниковых геодезических измерений (определений)	0.10	Mt = √(m0² + m1²)=0.10
-	н516О	-	-	-	719112 3.95	44860 28.51	-	Метод спутниковых геодезических измерений (определений)	0.10	Mt = √(m0² + m1²)=0.10
-	н517О	-	-	-	719112 2.77	44860 26.89	-	Метод спутниковых геодезических измерений (определений)	0.10	Mt = √(m0² + m1²)=0.10
-	н518О	-	-	-	719112 1.61	44860 27.74	-	Метод спутниковых геодезических измерений (определений)	0.10	Mt = √(m0² + m1²)=0.10
-	н519О	-	-	-	719111 6.88	44860 21.29	-	Метод спутниковых геодезических измерений (определений)	0.10	Mt = √(m0² + m1²)=0.10

1. Сведения о характерных точках контура
вид объекта недвижимости (здание, сооружение, обект незавершенного строительства) здание
кадастровый номер (обозначение) : 89:05:020108:72

-	н520О	-	-	-	719111 8.04	44860 20.44	-	Метод спутниковых геодезических измерений (определений)	0.10	Mt = √(m0² + m1²)=0.10
-	н521О	-	-	-	719110 8.12	44860 06.91	-	Метод спутниковых геодезических измерений (определений)	0.10	Mt = √(m0² + m1²)=0.10
-	н522О	-	-	-	719110 6.97	44860 07.76	-	Метод спутниковых геодезических измерений (определений)	0.10	Mt = √(m0² + m1²)=0.10
-	н523О	-	-	-	719110 2.24	44860 01.30	-	Метод спутниковых геодезических измерений (определений)	0.10	Mt = √(m0² + m1²)=0.10
-	н524О	-	-	-	719110 3.40	44860 00.46	-	Метод спутниковых геодезических измерений (определений)	0.10	Mt = √(m0² + m1²)=0.10
-	н525О	-	-	-	719110 2.21	44859 98.84	-	Метод спутниковых геодезических измерений (определений)	0.10	Mt = √(m0² + m1²)=0.10

1. Сведения о характерных точках контура
вид объекта недвижимости (здание, сооружение, обект незавершенного строительства) здание
кадастровый номер (обозначение) : 89:05:020108:72

-	н526О	-	-	-	719111 2.47	44859 91.33	-	Метод спутниковых геодезических измерений (определений)	0.10	Mt = √(m0² + m1²)=0.10
-	н527О	-	-	-	719111 3.65	44859 92.94	-	Метод спутниковых геодезических измерений	0.10	Mt = √(m0² + m1²)=0.10

								(определений)		
-	н528О	-	-	-	719111 4.86	44859 92.05	-	Метод спутниковых геодезических измерений (определений)	0.10	Mt = √(m₀² + m₁²)=0.10
-	н529О	-	-	-	719111 9.59	44859 98.50	-	Метод спутниковых геодезических измерений (определений)	0.10	Mt = √(m₀² + m₁²)=0.10
-	н510О	-	-	-	719112 0.72	44859 97.69	-	Метод спутниковых геодезических измерений (определений)	0.10	Mt = √(m₀² + m₁²)=0.10

2. Характеристики здания, сооружения, объекта незавершенного строительства с кадастровым номером (обозначением): 89:05:020108:72

№ п/п	Наименование характеристики	Значение характеристики
1	2	3
1	Вид объекта недвижимости	здание
2	Ранее присвоенный государственный учетный номер здания, сооружения, объекта незавершенного строительства (кадастровый, инвентарный или условный номер)	-
3	Кадастровый номер земельного участка (земельных участков), в границах которого (которых) расположено здание, сооружение, объект незавершенного строительства	89:05:020108:41
4	Номер кадастрового квартала (кадастровых кварталов), в пределах которого (которых) расположено здание, сооружение, объекта незавершенного строительства	89:05:020108
5	Адрес здания, сооружения, объекта незавершенного строительства	Российская Федерация, 629851, Ямало-Ненецкий автономный округ, район Пуровский, город Тарко-Сале, микрорайон Геолог, дом 11
	Местоположение здания, сооружения, объекта незавершенного строительства	-
	Дополнительные сведения о местоположении	-
6	Иные сведения	

Описание местоположения здания, сооружения, объекта незавершенного строительства на земельном участке

1. Сведения о характерных точках контура
вид объекта недвижимости (здание, сооружение, обект незавершенного строительства) здание
кадастровый номер (обозначение) : 89:05:020108:57

Зона № -

Номер контура	Номера характерных точек контура	Существующие			Уточненные			Метод определения координат	Средняя квадратическая погрешность определения координат характерной точки (Mt), м	Формулы, применяемые для расчета средней квадратической погрешности определения координат характерной точки (Mt), м
		Координаты, м		R, м	Координаты, м		R, м			
		X	Y		X	Y				
1	2	3	4	5	6	7	8	9	10	11
-	н530О	-	-	-	719104 9.38	44860 51.57	-	Метод спутниковых геодезических измерений (определений)	0.10	Mt = √(m₀² + m₁²)=0.10
-	н531О	-	-	-	719103 6.75	44860 33.58	-	Метод спутниковых геодезических измерений (определений)	0.10	Mt = √(m₀² + m₁²)=0.10
-	н532О	-	-	-	719107 8.50	44860 04.31	-	Метод спутниковых геодезических измерений (определений)	0.10	Mt = √(m₀² + m₁²)=0.10
-	н533О	-	-	-	719106 9.44	44859 91.39	-	Метод спутниковых геодезических измерений (определений)	0.10	Mt = √(m₀² + m₁²)=0.10

1. Сведения о характерных точках контура
вид объекта недвижимости (здание, сооружение, обект незавершенного строительства) здание
кадастровый номер (обозначение) : 89:05:020108:57

-	н534О	-	-	-	719101 5.24	44860 29.38	-	Метод спутниковых геодезических измерений (определений)	0.10	Mt = √(m₀² + m₁²)=0.10
-	н535О	-	-	-	719103 6.67	44860 59.95	-	Метод спутниковых геодезических измерений (определений)	0.10	Mt = √(m₀² + m₁²)=0.10
-	н530О	-	-	-	719104 9.38	44860 51.57	-	Метод спутниковых геодезических измерений (определений)	0.10	Mt = √(m₀² + m₁²)=0.10

2. Характеристики здания, сооружения, объекта незавершенного строительства с кадастровым номером (обозначением): 89:05:020108:57

№ п/п	Наименование характеристики	Значение характеристики
1	2	3
1	Вид объекта недвижимости	здание
2	Ранее присвоенный государственный учетный номер здания, сооружения, объекта незавершенного строительства (кадастровый, инвентарный или условный номер)	-
3	Кадастровый номер земельного участка (земельных участков), в границах которого (которых) расположено здание, сооружение, объект незавершенного строительства	89:05:020108:23
4	Номер кадастрового квартала (кадастровых кварталов), в пределах которого (которых) расположено здание, сооружение, объекта незавершенного строительства	89:05:020108
5	Адрес здания, сооружения, объекта незавершенного строительства	Российская Федерация, 629851, Ямало-Ненецкий автономный округ, район Пуровский, город Тарко-Сале, улица Мезенцева, дом 7
	Местоположение здания, сооружения, объекта незавершенного строительства	-
	Дополнительные сведения о местоположении	-
6	Иные сведения	

Описание местоположения здания, сооружения, объекта незавершенного строительства на земельном участке

1. Сведения о характерных точках контура
вид объекта недвижимости (здание, сооружение, обект незавершенного строительства) здание
кадастровый номер (обозначение) : 89:05:020108:64

Зона № -

Номер контура	Номера характерных точек контура	Существующие			Уточненные			Метод определения координат	Средняя квадратическая погрешность определения координат характерной точки (Mt), м	Формулы, применяемые для расчета средней квадратической погрешности определения координат характерной точки (Mt), м
		Координаты, м		R, м	Координаты, м		R, м			
		X	Y		X	Y				
1	2	3	4	5	6	7	8	9	10	11
-	н536О	-	-	-	719116 1.81	44860 51.31	-	Метод спутниковых геодезических измерений (определений)	0.10	Mt = √(m₀² + m₁²)=0.10
-	н537О	-	-	-	719115 7.44	44860 45.04	-	Метод спутниковых геодезических измерений (определений)	0.10	Mt = √(m₀² + m₁²)=0.10
-	н538О	-	-	-	719115 6.90	44860 44.47	-	Метод спутниковых геодезических измерений (определений)	0.10	Mt = √(m₀² + m₁²)=0.10
-	н539О	-	-	-	719115 6.10	44860 43.82	-	Метод спутниковых геодезических измерений (определений)	0.10	Mt = √(m₀² + m₁²)=0.10

1. Сведения о характерных точках контура
вид объекта недвижимости (здание, сооружение, обект незавершенного строительства) здание
кадастровый номер (обозначение) : 89:05:020108:64

-	н540О	-	-	-	719115 4.63	44860 42.72	-	Метод спутниковых геодезических измерений (определений)	0.10	Mt = √(m0² + m1²)=0.10
-	н541О	-	-	-	719115 3.46	44860 41.94	-	Метод спутниковых геодезических измерений (определений)	0.10	Mt = √(m0² + m1²)=0.10
-	н542О	-	-	-	719115 2.29	44860 41.34	-	Метод спутниковых геодезических измерений (определений)	0.10	Mt = √(m0² + m1²)=0.10
-	н543О	-	-	-	719115 1.15	44860 40.90	-	Метод спутниковых геодезических измерений (определений)	0.10	Mt = √(m0² + m1²)=0.10
-	н544О	-	-	-	719114 9.55	44860 40.66	-	Метод спутниковых геодезических измерений (определений)	0.10	Mt = √(m0² + m1²)=0.10
-	н545О	-	-	-	719114 8.02	44860 40.60	-	Метод спутниковых геодезических измерений (определений)	0.10	Mt = √(m0² + m1²)=0.10

1. Сведения о характерных точках контура
вид объекта недвижимости (здание, сооружение, обект незавершенного строительства) здание
кадастровый номер (обозначение) : 89:05:020108:64

-	н546О	-	-	-	719114 6.21	44860 40.83	-	Метод спутниковых геодезических измерений (определений)	0.10	Mt = √(m0² + m1²)=0.10
-	н547О	-	-	-	719114 4.79	44860 41.17	-	Метод спутниковых геодезических измерений (определений)	0.10	Mt = √(m0² + m1²)=0.10
-	н548О	-	-	-	719114 3.78	44860 41.67	-	Метод спутниковых геодезических измерений (определений)	0.10	Mt = √(m0² + m1²)=0.10
-	н549О	-	-	-	719114 2.19	44860 42.72	-	Метод спутниковых геодезических измерений (определений)	0.10	Mt = √(m0² + m1²)=0.10
-	н550О	-	-	-	719114 2.76	44860 43.42	-	Метод спутниковых геодезических измерений (определений)	0.10	Mt = √(m0² + m1²)=0.10
-	н551О	-	-	-	719113 8.85	44860 46.23	-	Метод спутниковых геодезических измерений (определений)	0.10	Mt = √(m0² + m1²)=0.10

1. Сведения о характерных точках контура
вид объекта недвижимости (здание, сооружение, обект незавершенного строительства) здание
кадастровый номер (обозначение) : 89:05:020108:64

-	н552О	-	-	-	719114 8.91	44860 60.65	-	Метод спутниковых геодезических измерений (определений)	0.10	Mt = √(m0² + m1²)=0.10
-	н536О	-	-	-	719116 1.81	44860 51.31	-	Метод спутниковых геодезических измерений (определений)	0.10	Mt = √(m0² + m1²)=0.10

2. Характеристики здания, сооружения, объекта незавершенного строительства с кадастровым номером (обозначением): 89:05:020108:64

№ п/п	Наименование характеристики	Значение характеристики
1	2	3
1	Вид объекта недвижимости	здание
2	Ранее присвоенный государственный учетный номер здания, сооружения, объекта незавершенного строительства (кадастровый, инвентарный или условный номер)	-
3	Кадастровый номер земельного участка (земельных участков), в границах которого (которых) расположено здание, сооружение, объект незавершенного строительства	89:05:020108:1
4	Номер кадастрового квартала (кадастровых кварталов), в пределах которого (которых) расположено здание, сооружение, объекта незавершенного строительства	89:05:020108
5	Адрес здания, сооружения, объекта незавершенного строительства	Российская Федерация, 629851, Ямало-Ненецкий автономный округ, район Пуровский, город Тарко-Сале, улица Русская, дом 15
	Местоположение здания, сооружения, объекта незавершенного строительства	-
	Дополнительные сведения о местоположении	-
6	Иные сведения	

Описание местоположения здания, сооружения, объекта незавершенного строительства на земельном участке

1. Сведения о характерных точках контура
вид объекта недвижимости (здание, сооружение, обект незавершенного строительства) здание
кадастровый номер (обозначение) : 89:05:020108:71

Зона № -

Номер контура	Номера характерных точек контура	Существующие координаты, м		R, м	Уточненные координаты, м		R, м	Метод определения координат	Средняя квадратическая погрешность определения координат характерной точки (Mt), м	Формулы, применяемые для расчета средней квадратической погрешности определения координат характерной точки (Mt), м
		X	Y		X	Y				
1	2	3	4	5	6	7	8	9	10	11
-	н553О	-	-	-	719114 4.98	44860 61.03	-	Метод спутниковых геодезических измерений (определений)	0.10	Mt = √(m0² + m1²)=0.10
-	н554О	-	-	-	719113 5.87	44860 67.38	-	Метод спутниковых геодезических измерений (определений)	0.10	Mt = √(m0² + m1²)=0.10
-	н555О	-	-	-	719113 7.47	44860 69.68	-	Метод спутниковых геодезических измерений (определений)	0.10	Mt = √(m0² + m1²)=0.10
-	н556О	-	-	-	719113 4.72	44860 71.60	-	Метод спутниковых геодезических измерений (определений)	0.10	Mt = √(m0² + m1²)=0.10

1. Сведения о характерных точках контура
вид объекта недвижимости (здание, сооружение, обект незавершенного строительства) здание
кадастровый номер (обозначение) : 89:05:020108:71

-	н557О	-	-	-	719113 3.12	44860 69.30	-	Метод спутниковых геодезических измерений (определений)	0.10	Mt = √(m0² + m1²)=0.10

-	н558О	-	-	-	719111 7.92	44860 79.89	-	Метод спутниковых геодезических измерений (определений)	0.10	$Mt = \sqrt{(m_0^2 + m_1^2)}$=0.10
-	н559О	-	-	-	719111 9.52	44860 82.19	-	Метод спутниковых геодезических измерений (определений)	0.10	$Mt = \sqrt{(m_0^2 + m_1^2)}$=0.10
-	н560О	-	-	-	719111 6.77	44860 84.11	-	Метод спутниковых геодезических измерений (определений)	0.10	$Mt = \sqrt{(m_0^2 + m_1^2)}$=0.10
-	н561О	-	-	-	719111 5.17	44860 81.81	-	Метод спутниковых геодезических измерений (определений)	0.10	$Mt = \sqrt{(m_0^2 + m_1^2)}$=0.10
-	н562О	-	-	-	719110 8.81	44860 86.25	-	Метод спутниковых геодезических измерений (определений)	0.10	$Mt = \sqrt{(m_0^2 + m_1^2)}$=0.10

1. Сведения о характерных точках контура
вид объекта недвижимости (здание, сооружение, обект незавершенного строительства) здание
кадастровый номер (обозначение) : 89:05:020108:71

-	н563О	-	-	-	719110 2.26	44860 76.68	-	Метод спутниковых геодезических измерений (определений)	0.10	$Mt = \sqrt{(m_0^2 + m_1^2)}$=0.10
-	н564О	-	-	-	719113 8.35	44860 51.52	-	Метод спутниковых геодезических измерений (определений)	0.10	$Mt = \sqrt{(m_0^2 + m_1^2)}$=0.10
-	н553О	-	-	-	719114 4.98	44860 61.03	-	Метод спутниковых геодезических измерений (определений)	0.10	$Mt = \sqrt{(m_0^2 + m_1^2)}$=0.10

2. Характеристики здания, сооружения, объекта незавершенного строительства с кадастровым номером (обозначением): 89:05:020108:71

№ п/п	Наименование характеристики	Значение характеристики
1	2	3
1	Вид объекта недвижимости	здание
2	Ранее присвоенный государственный учетный номер здания, сооружения, объекта незавершенного строительства (кадастровый, инвентарный или условный номер)	-
3	Кадастровый номер земельного участка (земельных участков), в границах которого (которых) расположено здание, сооружение, объект незавершенного строительства	89:05:020108:42
4	Номер кадастрового квартала (кадастровых кварталов), в пределах которого (которых) расположено здание, сооружение, объекта незавершенного строительства	89:05:020108
5	Адрес здания, сооружения, объекта незавершенного строительства	Российская Федерация, 629851, Ямало-Ненецкий автономный округ, район Пуровский, город Тарко-Сале, микрорайон Геолог, дом 13
	Местоположение здания, сооружения, объекта незавершенного строительства	-
	Дополнительные сведения о местоположении	-
6	Иные сведения	

Описание местоположения здания, сооружения, объекта незавершенного строительства на земельном участке

1. Сведения о характерных точках контура
вид объекта недвижимости (здание, сооружение, обект незавершенного строительства) здание
кадастровый номер (обозначение) : 89:05:020108:79

Зона № -

Номер контура	Номера характерных точек контура	Существующие координаты, м X	Y	R, м	Уточненные координаты, м X	Y	R, м	Метод определения координат	Средняя квадратическая погрешность определения координат характерной точки (Mt), м	Формулы, применяемые для расчета средней квадратической погрешности определения координат характерной точки (Mt), м
1	2	3	4	5	6	7	8	9	10	11
-	н565О	-	-	-	719111 3.81	44861 30.76	-	Метод спутниковых геодезических измерений (определений)	0.10	$Mt = \sqrt{(m_0^2 + m_1^2)}$=0.10
-	н566О	-	-	-	719110 7.66	44861 21.95	-	Метод спутниковых геодезических измерений (определений)	0.10	$Mt = \sqrt{(m_0^2 + m_1^2)}$=0.10
-	н567О	-	-	-	719110 9.30	44861 20.80	-	Метод спутниковых геодезических измерений (определений)	0.10	$Mt = \sqrt{(m_0^2 + m_1^2)}$=0.10
-	н568О	-	-	-	719110 5.30	44861 15.06	-	Метод спутниковых геодезических измерений (определений)	0.10	$Mt = \sqrt{(m_0^2 + m_1^2)}$=0.10

1. Сведения о характерных точках контура
вид объекта недвижимости (здание, сооружение, обект незавершенного строительства) здание
кадастровый номер (обозначение) : 89:05:020108:79

-	н569О	-	-	-	719110 3.66	44861 16.20	-	Метод спутниковых геодезических измерений (определений)	0.10	$Mt = \sqrt{(m_0^2 + m_1^2)}$=0.10
-	н570О	-	-	-	719109 4.78	44861 03.47	-	Метод спутниковых геодезических измерений (определений)	0.10	$Mt = \sqrt{(m_0^2 + m_1^2)}$=0.10
-	н571О	-	-	-	719109 6.42	44861 02.33	-	Метод спутниковых геодезических измерений (определений)	0.10	$Mt = \sqrt{(m_0^2 + m_1^2)}$=0.10
-	н572О	-	-	-	719109 2.42	44860 96.59	-	Метод спутниковых геодезических измерений (определений)	0.10	$Mt = \sqrt{(m_0^2 + m_1^2)}$=0.10
-	н573О	-	-	-	719109 0.78	44860 97.73	-	Метод спутниковых геодезических измерений (определений)	0.10	$Mt = \sqrt{(m_0^2 + m_1^2)}$=0.10
-	н574О	-	-	-	719108 4.65	44860 88.88	-	Метод спутниковых геодезических измерений (определений)	0.10	$Mt = \sqrt{(m_0^2 + m_1^2)}$=0.10

1. Сведения о характерных точках контура
вид объекта недвижимости (здание, сооружение, обект незавершенного строительства) здание
кадастровый номер (обозначение) : 89:05:020108:79

-	н575О	-	-	-	719107 3.64	44860 96.51	-	Метод спутниковых геодезических измерений (определений)	0.10	$Mt = \sqrt{(m_0^2 + m_1^2)}$=0.10
-	н576О	-	-	-	719110 2.80	44861 38.37	-	Метод спутниковых геодезич	0.10	$Mt = \sqrt{(m_0^2 + m_1^2)}$=0.10

							ских измерений (определений)		
-	н565О	-	-	-	719111 3.81	44861 30.76	-	Метод спутниковых геодезических измерений (определений)	0.10	Mt = √(m₀² + m₁²)=0.10

2. Характеристики здания, сооружения, объекта незавершенного строительства с кадастровым номером (обозначением): 89:05:020108:79

№ п/п	Наименование характеристики	Значение характеристики
1	2	3
1	Вид объекта недвижимости	здание
2	Ранее присвоенный государственный учетный номер здания, сооружения, объекта незавершенного строительства (кадастровый, инвентарный или условный номер)	-
3	Кадастровый номер земельного участка (земельных участков), в границах которого (которых) расположено здание, сооружение, объект незавершенного строительства	89:05:020108:40
4	Номер кадастрового квартала (кадастровых кварталов), в пределах которого (которых) расположено здание, сооружение, объекта незавершенного строительства	89:05:020108
5	Адрес здания, сооружения, объекта незавершенного строительства	Российская Федерация, 629851, Ямало-Ненецкий автономный округ, район Пуровский, город Тарко-Сале, микрорайон Геолог, дом 12
	Местоположение здания, сооружения, объекта незавершенного строительства	-
	Дополнительные сведения о местоположении	-
6	Иные сведения	

Описание местоположения здания, сооружения, объекта незавершенного строительства на земельном участке

1. Сведения о характерных точках контура
вид объекта недвижимости (здание, сооружение, обект незавершенного строительства) здание
кадастровый номер (обозначение) : 89:05:020108:77

Зона № -

Номер контура	Номера характерных точек контура	Существующие координаты, м			Уточненные координаты, м			Метод определения координат	Средняя квадратическая погрешность определения координат характерной точки (Mt), м	Формулы, применяемые для расчета средней квадратической погрешности определения координат характерной точки (Mt), м
		X	Y	R, м	X	Y	R, м			
1	2	3	4	5	6	7	8	9	10	11
-	н577О	-	-	-	719116 6.99	44860 92.70	-	Метод спутниковых геодезических измерений (определений)	0.10	Mt = √(m₀² + m₁²)=0.10
-	н578О	-	-	-	719113 1.54	44861 18.43	-	Метод спутниковых геодезических измерений (определений)	0.10	Mt = √(m₀² + m₁²)=0.10
-	н579О	-	-	-	719112 5.10	44861 09.09	-	Метод спутниковых геодезических измерений (определений)	0.10	Mt = √(m₀² + m₁²)=0.10
-	н580О	-	-	-	719113 4.34	44861 02.43	-	Метод спутниковых геодезических измерений (определений)	0.10	Mt = √(m₀² + m₁²)=0.10

1. Сведения о характерных точках контура
вид объекта недвижимости (здание, сооружение, обект незавершенного строительства) здание
кадастровый номер (обозначение) : 89:05:020108:77

-	н581О	-	-	-	719113 3.57	44861 01.36	-	Метод спутниковых геодезических измерений (определений)	0.10	Mt = √(m₀² + m₁²)=0.10
-	н582О	-	-	-	719113 6.41	44860 99.31	-	Метод спутниковых геодезических измерений (определений)	0.10	Mt = √(m₀² + m₁²)=0.10
-	н583О	-	-	-	719113 7.18	44861 00.39	-	Метод спутниковых геодезических измерений (определений)	0.10	Mt = √(m₀² + m₁²)=0.10
-	н584О	-	-	-	719115 1.78	44860 89.87	-	Метод спутниковых геодезических измерений (определений)	0.10	Mt = √(m₀² + m₁²)=0.10
-	н585О	-	-	-	719115 1.01	44860 88.79	-	Метод спутниковых геодезических измерений (определений)	0.10	Mt = √(m₀² + m₁²)=0.10
-	н586О	-	-	-	719115 3.89	44860 86.71	-	Метод спутниковых геодезических измерений (определений)	0.10	Mt = √(m₀² + m₁²)=0.10

1. Сведения о характерных точках контура
вид объекта недвижимости (здание, сооружение, обект незавершенного строительства) здание
кадастровый номер (обозначение) : 89:05:020108:77

-	н587О	-	-	-	719115 4.67	44860 87.79	-	Метод спутниковых геодезических измерений (определений)	0.10	Mt = √(m₀² + m₁²)=0.10
-	н588О	-	-	-	719116 0.42	44860 83.64	-	Метод спутниковых геодезических измерений (определений)	0.10	Mt = √(m₀² + m₁²)=0.10
-	н577О	-	-	-	719116 6.99	44860 92.70	-	Метод спутниковых геодезических измерений (определений)	0.10	Mt = √(m₀² + m₁²)=0.10
-	н578О	-	-	-	719113 1.54	44861 18.43	-	Метод спутниковых геодезических измерений (определений)	0.10	Mt = √(m₀² + m₁²)=0.10
-	н577О	-	-	-	719116 6.99	44860 92.70	-	Метод спутниковых геодезических измерений (определений)	0.10	Mt = √(m₀² + m₁²)=0.10

2. Характеристики здания, сооружения, объекта незавершенного строительства с кадастровым номером (обозначением): 89:05:020108:77

№ п/п	Наименование характеристики	Значение характеристики
1	2	3
1	Вид объекта недвижимости	здание
2	Ранее присвоенный государственный учетный номер здания, сооружения, объекта незавершенного строительства (кадастровый, инвентарный или условный номер)	-
3	Кадастровый номер земельного участка (земельных участков), в границах которого (которых) расположено здание, сооружение, объект незавершенного строительства	89:05:020108:49
4	Номер кадастрового квартала (кадастровых кварталов), в пределах которого (которых) расположено здание, сооружение, объекта незавершенного строительства	89:05:020108
5	Адрес здания, сооружения, объекта незавершенного строительства	Российская Федерация, 629851, Ямало-Ненецкий автономный округ, район Пуровский, город Тарко-Сале, микрорайон Геолог, дом 15
	Местоположение здания, сооружения, объекта незавершенного строительства	-
	Дополнительные сведения о местоположении	-
6	Иные сведения	

Описание местоположения здания, сооружения, объекта незавершенного строительства на земельном участке

1. Сведения о характерных точках контура
вид объекта недвижимости (здание, сооружение, обект незавершенного строительства) здание
кадастровый номер (обозначение) : 89:05:020108:65

Зона № -

Номер контура	Номера характерных точек контура	Существующие			Уточненные			Метод определения координат	Средняя квадратическая погрешность определения координат характерной точки (Mt), м	Формулы, применяемые для расчета средней квадратической погрешности определения координат характерной точки (Mt), м
		Координаты, м		R, м	Координаты, м		R, м			
		X	Y		X	Y				
1	2	3	4	5	6	7	8	9	10	11
-	н589О	-	-	-	719118 5.54	44860 84.20	-	Метод спутниковых геодезических измерений (определений)	0.10	Mt = $\sqrt{(m_0^2 + m_1^2)}$=0.10
-	н590О	-	-	-	719118 3.81	44860 81.08	-	Метод спутниковых геодезических измерений (определений)	0.10	Mt = $\sqrt{(m_0^2 + m_1^2)}$=0.10
-	н591О	-	-	-	719118 3.68	44860 78.80	-	Метод спутниковых геодезических измерений (определений)	0.10	Mt = $\sqrt{(m_0^2 + m_1^2)}$=0.10
-	н592О	-	-	-	719117 9.27	44860 72.83	-	Метод спутниковых геодезических измерений (определений)	0.10	Mt = $\sqrt{(m_0^2 + m_1^2)}$=0.10

1. Сведения о характерных точках контура
вид объекта недвижимости (здание, сооружение, обект незавершенного строительства) здание
кадастровый номер (обозначение) : 89:05:020108:65

-	н593О	-	-	-	719117 6.84	44860 72.49	-	Метод спутниковых геодезических измерений (определений)	0.10	Mt = $\sqrt{(m_0^2 + m_1^2)}$=0.10
-	н594О	-	-	-	719117 5.04	44860 69.63	-	Метод спутниковых геодезических измерений (определений)	0.10	Mt = $\sqrt{(m_0^2 + m_1^2)}$=0.10
-	н595О	-	-	-	719117 2.51	44860 69.27	-	Метод спутниковых геодезических измерений (определений)	0.10	Mt = $\sqrt{(m_0^2 + m_1^2)}$=0.10
-	н596О	-	-	-	719116 0.37	44860 78.00	-	Метод спутниковых геодезических измерений (определений)	0.10	Mt = $\sqrt{(m_0^2 + m_1^2)}$=0.10
-	н597О	-	-	-	719117 2.37	44860 95.32	-	Метод спутниковых геодезических измерений (определений)	0.10	Mt = $\sqrt{(m_0^2 + m_1^2)}$=0.10
-	н598О	-	-	-	719118 5.17	44860 86.76	-	Метод спутниковых геодезических измерений (определений)	0.10	Mt = $\sqrt{(m_0^2 + m_1^2)}$=0.10

1. Сведения о характерных точках контура
вид объекта недвижимости (здание, сооружение, обект незавершенного строительства) здание
кадастровый номер (обозначение) : 89:05:020108:65

-	н589О	-	-	-	719118 5.54	44860 84.20	-	Метод спутниковых геодезических измерений (определений)	0.10	Mt = $\sqrt{(m_0^2 + m_1^2)}$=0.10

2. Характеристики здания, сооружения, объекта незавершенного строительства с кадастровым номером (обозначением): 89:05:020108:65

№ п/п	Наименование характеристики	Значение характеристики
1	2	3
1	Вид объекта недвижимости	здание
2	Ранее присвоенный государственный учетный номер здания, сооружения, объекта незавершенного строительства (кадастровый, инвентарный или условный номер)	-
3	Кадастровый номер земельного участка (земельных участков), в границах которого (которых) расположено здание, сооружение, объект незавершенного строительства	89:05:020108:22
4	Номер кадастрового квартала (кадастровых кварталов), в пределах которого (которых) расположено здание, сооружение, объекта незавершенного строительства	89:05:020108
5	Адрес здания, сооружения, объекта незавершенного строительства	Российская Федерация, 629851, Ямало-Ненецкий автономный округ, район Пуровский, город Тарко-Сале, улица Русская, дом 13
	Местоположение здания, сооружения, объекта незавершенного строительства	-
	Дополнительные сведения о местоположении	-
6	Иные сведения	

Описание местоположения здания, сооружения, объекта незавершенного строительства на земельном участке

1. Сведения о характерных точках контура
вид объекта недвижимости (здание, сооружение, обект незавершенного строительства) здание
кадастровый номер (обозначение) : 89:05:020108:67

Зона № -

Номер контура	Номера характерных точек контура	Существующие			Уточненные			Метод определения координат	Средняя квадратическая погрешность определения координат характерной точки (Mt), м	Формулы, применяемые для расчета средней квадратической погрешности определения координат характерной точки (Mt), м
		Координаты, м		R, м	Координаты, м		R, м			
		X	Y		X	Y				
1	2	3	4	5	6	7	8	9	10	11
-	н599О	-	-	-	719120 1.51	44861 08.35	-	Метод спутниковых геодезических измерений (определений)	0.10	Mt = $\sqrt{(m_0^2 + m_1^2)}$=0.10
-	н600О	-	-	-	719119 4.20	44860 97.73	-	Метод спутниковых геодезических измерений (определений)	0.10	Mt = $\sqrt{(m_0^2 + m_1^2)}$=0.10
-	н601О	-	-	-	719118 5.63	44861 03.62	-	Метод спутниковых геодезических измерений (определений)	0.10	Mt = $\sqrt{(m_0^2 + m_1^2)}$=0.10
-	н602О	-	-	-	719119 2.87	44861 14.14	-	Метод спутниковых геодезических измерений (определений)	0.10	Mt = $\sqrt{(m_0^2 + m_1^2)}$=0.10

1. Сведения о характерных точках контура
вид объекта недвижимости (здание, сооружение, обект незавершенного строительства) здание
кадастровый номер (обозначение) : 89:05:020108:67

-	н599О	-	-	-	719120 1.51	44861 08.35	-	Метод спутниковых геодезических измерений (определений)	0.10	Mt = $\sqrt{(m_0^2 + m_1^2)}$=0.10

2. Характеристики здания, сооружения, объекта незавершенного строительства с кадастровым номером (обозначением): 89:05:020108:67

№ п/п	Наименование характеристики	Значение характеристики
1	2	3
1	Вид объекта недвижимости	здание

2	Ранее присвоенный государственный учетный номер здания, сооружения, объекта незавершенного строительства (кадастровый, инвентарный или условный номер)	-
3	Кадастровый номер земельного участка (земельных участков), в границах которого (которых) расположено здание, сооружение, объект незавершенного строительства	89:05:020108:3
4	Номер кадастрового квартала (кадастровых кварталов), в пределах которого (которых) расположено здание, сооружение, объекта незавершенного строительства	89:05:020108
5	Адрес здания, сооружения, объекта незавершенного строительства	Российская Федерация, 629851, Ямало-Ненецкий автономный округ, район Пуровский, город Тарко-Сале, улица Русская, дом 11
	Местоположение здания, сооружения, объекта незавершенного строительства	-
	Дополнительные сведения о местоположении	-
6	Иные сведения	

Описание местоположения здания, сооружения, объекта незавершенного строительства на земельном участке

1. Сведения о характерных точках контура
вид объекта недвижимости (здание, сооружение, обект незавершенного строительства) здание кадастровый номер (обозначение) : 89:05:020108:97

Зона № -

Номер контура	Номера характерных точек контура	Существующие координаты, м			Уточненные координаты, м			Метод определения координат	Средняя квадратическая погрешность определения координат характерной точки (Mt), м	Формулы, применяемые для расчета средней квадратической погрешности определения координат характерной точки (Mt), м
		X	Y	R, м	X	Y	R, м			
1	2	3	4	5	6	7	8	9	10	11
-	н603О	-	-	-	719119 8.08	44861 46.71	-	Метод спутниковых геодезических измерений (определений)	0.10	$Mt = \sqrt{(m_0^2 + m_1^2)}$=0.10
-	н604О	-	-	-	719117 9.83	44861 20.90	-	Метод спутниковых геодезических измерений (определений)	0.10	$Mt = \sqrt{(m_0^2 + m_1^2)}$=0.10
-	н605О	-	-	-	719116 7.51	44861 29.41	-	Метод спутниковых геодезических измерений (определений)	0.10	$Mt = \sqrt{(m_0^2 + m_1^2)}$=0.10
-	н606О	-	-	-	719118 5.85	44861 55.35	-	Метод спутниковых геодезических измерений (определений)	0.10	$Mt = \sqrt{(m_0^2 + m_1^2)}$=0.10

1. Сведения о характерных точках контура
вид объекта недвижимости (здание, сооружение, обект незавершенного строительства) здание кадастровый номер (обозначение) : 89:05:020108:97

-	н603О	-	-	-	719119 8.08	44861 46.71	-	Метод спутниковых геодезических измерений (определений)	0.10	$Mt = \sqrt{(m_0^2 + m_1^2)}$=0.10

2. Характеристики здания, сооружения, объекта незавершенного строительства с кадастровым номером (обозначением): 89:05:020108:97

№ п/п	Наименование характеристики	Значение характеристики
1	2	3
1	Вид объекта недвижимости	здание
2	Ранее присвоенный государственный учетный номер здания, сооружения, объекта незавершенного строительства (кадастровый, инвентарный или условный номер)	-
3	Кадастровый номер земельного участка (земельных участков), в границах которого (которых) расположено здание, сооружение, объект незавершенного строительства	89:05:020108:44
4	Номер кадастрового квартала (кадастровых кварталов), в пределах которого (которых) расположено здание, сооружение, объекта незавершенного строительства	89:05:020108
5	Адрес здания, сооружения, объекта незавершенного строительства	Российская Федерация, 629851, Ямало-Ненецкий автономный округ, район Пуровский, город Тарко-Сале, микрорайон Геолог, дом 17
	Местоположение здания, сооружения, объекта незавершенного строительства	-
	Дополнительные сведения о местоположении	-
6	Иные сведения	

Описание местоположения здания, сооружения, объекта незавершенного строительства на земельном участке

1. Сведения о характерных точках контура
вид объекта недвижимости (здание, сооружение, обект незавершенного строительства) здание кадастровый номер (обозначение) : 89:05:020102:487

Зона № -

Номер контура	Номера характерных точек контура	Существующие координаты, м			Уточненные координаты, м			Метод определения координат	Средняя квадратическая погрешность определения координат характерной точки (Mt), м	Формулы, применяемые для расчета средней квадратической погрешности определения координат характерной точки (Mt), м
		X	Y	R, м	X	Y	R, м			
1	2	3	4	5	6	7	8	9	10	11
-	н607О	-	-	-	719116 0.67	44861 76.69	-	Метод спутниковых геодезических измерений (определений)	0.10	$Mt = \sqrt{(m_0^2 + m_1^2)}$=0.10
-	н608О	-	-	-	719116 7.26	44861 86.57	-	Метод спутниковых геодезических измерений (определений)	0.10	$Mt = \sqrt{(m_0^2 + m_1^2)}$=0.10
-	н609О	-	-	-	719116 1.19	44861 90.62	-	Метод спутниковых геодезических измерений (определений)	0.10	$Mt = \sqrt{(m_0^2 + m_1^2)}$=0.10
-	н610О	-	-	-	719116 4.30	44861 95.28	-	Метод спутниковых геодезических измерений (определений)	0.10	$Mt = \sqrt{(m_0^2 + m_1^2)}$=0.10

1. Сведения о характерных точках контура
вид объекта недвижимости (здание, сооружение, обект незавершенного строительства) здание кадастровый номер (обозначение) : 89:05:020102:487

-	н611О	-	-	-	719116 1.38	44861 97.22	-	Метод спутниковых геодезических измерений (определений)	0.10	$Mt = \sqrt{(m_0^2 + m_1^2)}$=0.10
-	н612О	-	-	-	719115 8.28	44861 92.56	-	Метод спутниковых геодезических измерений (определений)	0.10	$Mt = \sqrt{(m_0^2 + m_1^2)}$=0.10
-	н613О	-	-	-	719114 6.46	44862 00.44	-	Метод спутниковых геодезических измерений (определений)	0.10	$Mt = \sqrt{(m_0^2 + m_1^2)}$=0.10
-	н614О	-	-	-	719114 9.57	44862 05.10	-	Метод спутниковых геодезических измерений (определений)	0.10	$Mt = \sqrt{(m_0^2 + m_1^2)}$=0.10
-	н615О	-	-	-	719114 6.66	44862 07.04	-	Метод спутниковых геодезических измерений (определений)	0.10	$Mt = \sqrt{(m_0^2 + m_1^2)}$=0.10
-	н616О	-	-	-	719114 3.55	44862 02.38	-	Метод спутниковых геодезических измерений (определений)	0.10	$Mt = \sqrt{(m_0^2 + m_1^2)}$=0.10

1. Сведения о характерных точках контура
вид объекта недвижимости (здание, сооружение, обект незавершенного строительства) здание
кадастровый номер (обозначение) : 89:05:020102:487

-	н617О	-	-	-	719113 6.71	44862 06.94	-	Метод спутниковых геодезических измерений (определений)	0.10	Mt = √(m₀² + m₁²)=0.10
-	н618О	-	-	-	719113 0.09	44861 97.08	-	Метод спутниковых геодезических измерений (определений)	0.10	Mt = √(m₀² + m₁²)=0.10
-	н607О	-	-	-	719116 0.67	44861 76.69	-	Метод спутниковых геодезических измерений (определений)	0.10	Mt = √(m₀² + m₁²)=0.10

2. Характеристики здания, сооружения, объекта незавершенного строительства с кадастровым номером (обозначением): 89:05:020102:487

№ п/п	Наименование характеристики	Значение характеристики
1	2	3
1	Вид объекта недвижимости	здание
2	Ранее присвоенный государственный учетный номер здания, сооружения, объекта незавершенного строительства (кадастровый, инвентарный или условный номер)	-
3	Кадастровый номер земельного участка (земельных участков), в границах которого (которых) расположено здание, сооружение, объект незавершенного строительства	89:05:020108:43
4	Номер кадастрового квартала (кадастровых кварталов), в пределах которого (которых) расположено здание, сооружение, объекта незавершенного строительства	89:05:020108
5	Адрес здания, сооружения, объекта незавершенного строительства	Российская Федерация, 629851, Ямало-Ненецкий автономный округ, район Пуровский, город Тарко-Сале, микрорайон Геолог, дом 16
	Местоположение здания, сооружения, объекта незавершенного строительства	-
	Дополнительные сведения о местоположении	-
6	Иные сведения	

Описание местоположения здания, сооружения, объекта незавершенного строительства на земельном участке

1. Сведения о характерных точках контура
вид объекта недвижимости (здание, сооружение, обект незавершенного строительства) здание
кадастровый номер (обозначение) : 89:05:020108:66

Зона № -

Номер контура	Номера характерных точек контура	Существующие координаты, м		R, м	Уточненные координаты, м		R, м	Метод определения координат	Средняя квадратическая погрешность определения координат характерной точки (Mt), м	Формулы, применяемые для расчета средней квадратической погрешности определения координат характерной точки (Mt), м
		X	Y		X	Y				
1	2	3	4	5	6	7	8	9	10	11
-	н619О	-	-	-	719122 1.44	44861 44.51	-	Метод спутниковых геодезических измерений (определений)	0.10	Mt = √(m₀² + m₁²)=0.10
-	н620О	-	-	-	719122 0.03	44861 42.43	-	Метод спутниковых геодезических измерений (определений)	0.10	Mt = √(m₀² + m₁²)=0.10
-	н621О	-	-	-	719122 0.82	44861 41.89	-	Метод спутниковых геодезических измерений (определений)	0.10	Mt = √(m₀² + m₁²)=0.10
-	н622О	-	-	-	719121 0.21	44861 26.27	-	Метод спутниковых геодезических измерений (определений)	0.10	Mt = √(m₀² + m₁²)=0.10

1. Сведения о характерных точках контура
вид объекта недвижимости (здание, сооружение, обект незавершенного строительства) здание
кадастровый номер (обозначение) : 89:05:020108:66

-	н623О	-	-	-	719120 9.35	44861 26.85	-	Метод спутниковых геодезических измерений (определений)	0.10	Mt = √(m₀² + m₁²)=0.10
-	н624О	-	-	-	719120 7.94	44861 24.78	-	Метод спутниковых геодезических измерений (определений)	0.10	Mt = √(m₀² + m₁²)=0.10
-	н625О	-	-	-	719120 1.55	44861 29.13	-	Метод спутниковых геодезических измерений (определений)	0.10	Mt = √(m₀² + m₁²)=0.10
-	н626О	-	-	-	719120 2.95	44861 31.20	-	Метод спутниковых геодезических измерений (определений)	0.10	Mt = √(m₀² + m₁²)=0.10
-	н627О	-	-	-	719120 2.12	44861 31.76	-	Метод спутниковых геодезических измерений (определений)	0.10	Mt = √(m₀² + m₁²)=0.10
-	н628О	-	-	-	719121 2.73	44861 47.39	-	Метод спутниковых геодезических измерений (определений)	0.10	Mt = √(m₀² + m₁²)=0.10

1. Сведения о характерных точках контура
вид объекта недвижимости (здание, сооружение, обект незавершенного строительства) здание
кадастровый номер (обозначение) : 89:05:020108:66

-	н629О	-	-	-	719121 3.61	44861 46.79	-	Метод спутниковых геодезических измерений (определений)	0.10	Mt = √(m₀² + m₁²)=0.10
-	н630О	-	-	-	719121 5.02	44861 48.87	-	Метод спутниковых геодезических измерений (определений)	0.10	Mt = √(m₀² + m₁²)=0.10
-	н631О	-	-	-	719122 1.27	44861 44.62	-	Метод спутниковых геодезических измерений (определений)	0.10	Mt = √(m₀² + m₁²)=0.10
-	н619О	-	-	-	719122 1.44	44861 44.51	-	Метод спутниковых геодезических измерений (определений)	0.10	Mt = √(m₀² + m₁²)=0.10

2. Характеристики здания, сооружения, объекта незавершенного строительства с кадастровым номером (обозначением): 89:05:020108:66

№ п/п	Наименование характеристики	Значение характеристики
1	2	3
1	Вид объекта недвижимости	здание
2	Ранее присвоенный государственный учетный номер здания, сооружения, объекта незавершенного строительства (кадастровый, инвентарный или условный номер)	-
3	Кадастровый номер земельного участка (земельных участков), в границах которого (которых) расположено здание, сооружение, объект незавершенного строительства	89:05:020108:28
4	Номер кадастрового квартала (кадастровых кварталов), в пределах которого (которых) расположено здание, сооружение, объекта незавершенного строительства	89:05:020108

5	Адрес здания, сооружения, объекта незавершенного строительства	Российская Федерация, 629851, Ямало-Ненецкий автономный округ, район Пуровский, город Тарко-Сале, улица Русская, дом 9, корпус а
	Местоположение здания, сооружения, объекта незавершенного строительства	-
	Дополнительные сведения о местоположении	-
6	Иные сведения	

Описание местоположения здания, сооружения, объекта незавершенного строительства на земельном участке

1. Сведения о характерных точках контура
вид объекта недвижимости (здание, сооружение, обект незавершенного строительства) здание
кадастровый номер (обозначение) : 89:05:020108:101

Зона № -

Номер контура	Номера характерных точек контура	Существующие координаты, м X	Существующие координаты, м Y	Существующие R, м	Уточненные координаты, м X	Уточненные координаты, м Y	Уточненные R, м	Метод определения координат	Средняя квадратическая погрешность определения координат характерной точки (Mt), м	Формулы, применсиные для расчета средней квадратической погрешности определения координат характерной точки (Mt), м
1	2	3	4	5	6	7	8	9	10	11
-	н632О	-	-	-	7191227.66	4486188.99	-	Метод спутниковых геодезических измерений (определений)	0.10	$Mt = \sqrt{(m_0^2 + m_1^2)}=0.10$
-	н633О	-	-	-	7191209.17	4486162.55	-	Метод спутниковых геодезических измерений (определений)	0.10	$Mt = \sqrt{(m_0^2 + m_1^2)}=0.10$
-	н634О	-	-	-	7191197.00	4486171.42	-	Метод спутниковых геодезических измерений (определений)	0.10	$Mt = \sqrt{(m_0^2 + m_1^2)}=0.10$
-	н635О	-	-	-	7191215.50	4486197.33	-	Метод спутниковых геодезических измерений (определений)	0.10	$Mt = \sqrt{(m_0^2 + m_1^2)}=0.10$

1. Сведения о характерных точках контура
вид объекта недвижимости (здание, сооружение, обект незавершенного строительства) здание
кадастровый номер (обозначение) : 89:05:020108:101

-	н632О	-	-	-	7191227.66	4486188.99	-	Метод спутниковых геодезических измерений (определений)	0.10	$Mt = \sqrt{(m_0^2 + m_1^2)}=0.10$

2. Характеристики здания, сооружения, объекта незавершенного строительства с кадастровым номером (обозначением): 89:05:020108:101

№ п/п	Наименование характеристики	Значение характеристики
1	2	3
1	Вид объекта недвижимости	здание
2	Ранее присвоенный государственный учетный номер здания, сооружения, объекта незавершенного строительства (кадастровый, инвентарный или условный номер)	-
3	Кадастровый номер земельного участка (земельных участков), в границах которого (которых) расположено здание, сооружение, объект незавершенного строительства	89:05:020108:36
4	Номер кадастрового квартала (кадастровых кварталов), в пределах которого (которых) расположено здание, сооружение, объекта незавершенного строительства	89:05:020108
5	Адрес здания, сооружения, объекта незавершенного строительства	Российская Федерация, 629851, Ямало-Ненецкий автономный округ, район Пуровский, город Тарко-Сале, микрорайон Геолог, дом 19
	Местоположение здания, сооружения, объекта незавершенного строительства	-
	Дополнительные сведения о местоположении	-
6	Иные сведения	

Описание местоположения здания, сооружения, объекта незавершенного строительства на земельном участке

1. Сведения о характерных точках контура
вид объекта недвижимости (здание, сооружение, обект незавершенного строительства) здание
кадастровый номер (обозначение) : 89:05:020108:69

Зона № -

Номер контура	Номера характерных точек контура	Существующие координаты, м X	Существующие координаты, м Y	Существующие R, м	Уточненные координаты, м X	Уточненные координаты, м Y	Уточненные R, м	Метод определения координат	Средняя квадратическая погрешность определения координат характерной точки (Mt), м	Формулы, применсиные для расчета средней квадратической погрешности определения координат характерной точки (Mt), м
1	2	3	4	5	6	7	8	9	10	11
-	н636О	-	-	-	7191257.47	4486231.43	-	Метод спутниковых геодезических измерений (определений)	0.10	$Mt = \sqrt{(m_0^2 + m_1^2)}=0.10$
-	н637О	-	-	-	7191245.23	4486240.13	-	Метод спутниковых геодезических измерений (определений)	0.10	$Mt = \sqrt{(m_0^2 + m_1^2)}=0.10$
-	н638О	-	-	-	7191227.04	4486214.04	-	Метод спутниковых геодезических измерений (определений)	0.10	$Mt = \sqrt{(m_0^2 + m_1^2)}=0.10$
-	н639О	-	-	-	7191239.00	4486205.43	-	Метод спутниковых геодезических измерений (определений)	0.10	$Mt = \sqrt{(m_0^2 + m_1^2)}=0.10$

1. Сведения о характерных точках контура
вид объекта недвижимости (здание, сооружение, обект незавершенного строительства) здание
кадастровый номер (обозначение) : 89:05:020108:69

-	н636О	-	-	-	7191257.47	4486231.43	-	Метод спутниковых геодезических измерений (определений)	0.10	$Mt = \sqrt{(m_0^2 + m_1^2)}=0.10$

2. Характеристики здания, сооружения, объекта незавершенного строительства с кадастровым номером (обозначением): 89:05:020108:69

№ п/п	Наименование характеристики	Значение характеристики
1	2	3
1	Вид объекта недвижимости	здание
2	Ранее присвоенный государственный учетный номер здания, сооружения, объекта незавершенного строительства (кадастровый, инвентарный или условный номер)	-
3	Кадастровый номер земельного участка (земельных участков), в границах которого (которых) расположено здание, сооружение, объект незавершенного строительства	89:05:020108:37
4	Номер кадастрового квартала (кадастровых кварталов), в пределах которого (которых) расположено здание, сооружение, объекта незавершенного строительства	89:05:020108
5	Адрес здания, сооружения, объекта незавершенного строительства	Российская Федерация, 629851, Ямало-Ненецкий автономный округ, район Пуровский, город Тарко-Сале, микрорайон Геолог, дом 23
	Местоположение здания, сооружения, объекта незавершенного строительства	-
	Дополнительные сведения о местоположении	-
6	Иные сведения	

Описание местоположения здания, сооружения, объекта незавершенного строительства на земельном участке

1. Сведения о характерных точках контура
вид объекта недвижимости (здание, сооружение, обект незавершенного строительства) здание
кадастровый номер (обозначение) : 89:05:020108:98

Зона № -

Номер контура	Номера характерных точек контура	Существующие координаты, м X	Существующие координаты, м Y	Существующие R, м	Уточненные координаты, м X	Уточненные координаты, м Y	Уточненные R, м	Метод определения координат	Средняя квадратическая погрешность определения координат характерной точки (Mt), м	Формулы, применсиные для расчета средней квадратической погрешности определения координат характерной точки (Mt), м
1	2	3	4	5	6	7	8	9	10	11
-	н640О	-	-	-	7191287.71	4486273.35	-	Метод спутниковых геодезических измерений (определений)	0.10	$Mt = \sqrt{(m_0^2 + m_1^2)}=0.10$
-	н641О	-	-	-	7191269.00	4486247.33	-	Метод спутниковых геодезич	0.10	$Mt = \sqrt{(m_0^2 + m_1^2)}=0.10$

								ских измерений (определений)		
-	н642О	-	-	-	719125 6.41	44862 56.03	-	Метод спутниковых геодезических измерений (определений)	0.10	$Mt = \sqrt{(m_0^2 + m_1^2)}$=0.10
-	н643О	-	-	-	719125 8.52	44862 58.97	-	Метод спутниковых геодезических измерений (определений)	0.10	$Mt = \sqrt{(m_0^2 + m_1^2)}$=0.10

1. Сведения о характерных точках контура
вид объекта недвижимости (здание, сооружение, обект незавершенного строительства) здание
кадастровый номер (обозначение) : 89:05:020108:98

-	н644О	-	-	-	719125 6.33	44862 60.54	-	Метод спутниковых геодезических измерений (определений)	0.10	$Mt = \sqrt{(m_0^2 + m_1^2)}$=0.10
-	н645О	-	-	-	719126 1.91	44862 68.31	-	Метод спутниковых геодезических измерений (определений)	0.10	$Mt = \sqrt{(m_0^2 + m_1^2)}$=0.10
-	н646О	-	-	-	719126 4.10	44862 66.73	-	Метод спутниковых геодезических измерений (определений)	0.10	$Mt = \sqrt{(m_0^2 + m_1^2)}$=0.10
-	н647О	-	-	-	719127 5.29	44862 82.28	-	Метод спутниковых геодезических измерений (определений)	0.10	$Mt = \sqrt{(m_0^2 + m_1^2)}$=0.10
-	н640О	-	-	-	719128 7.71	44862 73.35	-	Метод спутниковых геодезических измерений (определений)	0.10	$Mt = \sqrt{(m_0^2 + m_1^2)}$=0.10

2. Характеристики здания, сооружения, объекта незавершенного строительства с кадастровым номером (обозначением): 89:05:020108:98

№ п/п	Наименование характеристики	Значение характеристики
1	2	3
1	Вид объекта недвижимости	здание
2	Ранее присвоенный государственный учетный номер здания, сооружения, объекта незавершенного строительства (кадастровый, инвентарный или условный номер)	-
3	Кадастровый номер земельного участка (земельных участков), в границах которого (которых) расположено здание, сооружение, объект незавершенного строительства	89:05:020108:35
4	Номер кадастрового квартала (кадастровых кварталов), в пределах которого (которых) расположено здание, сооружение, объекта незавершенного строительства	89:05:020108
5	Адрес здания, сооружения, объекта незавершенного строительства	Российская Федерация, 629851, Ямало-Ненецкий автономный округ, район Пуровский, город Тарко-Сале, микрорайон Геолог, дом 27
	Местоположение здания, сооружения, объекта незавершенного строительства	-
	Дополнительные сведения о местоположении	-
6	Иные сведения	

Описание местоположения здания, сооружения, объекта незавершенного строительства на земельном участке

1. Сведения о характерных точках контура
вид объекта недвижимости (здание, сооружение, обект незавершенного строительства) здание
кадастровый номер (обозначение) : 89:05:020108:70

Зона № -

Номер контура	Номера характерных точек контура	Существующие координаты, м		R, м	Уточненные координаты, м		R, м	Метод определения координат	Средняя квадратическая погрешность определения координат характерной точки (Mt), м	Формулы, применяемые для расчета средней квадратической погрешности определения координат характерной точки (Mt), м
		X	Y		X	Y				
1	2	3	4	5	6	7	8	9	10	11
-	н648О	-	-	-	719129 7.77	44862 89.46	-	Метод спутниковых геодезических измерений (определений)	0.10	$Mt = \sqrt{(m_0^2 + m_1^2)}$=0.10
-	н649О	-	-	-	719131 6.83	44863 15.53	-	Метод спутниковых геодезических измерений (определений)	0.10	$Mt = \sqrt{(m_0^2 + m_1^2)}$=0.10
-	н650О	-	-	-	719130 4.88	44863 24.26	-	Метод спутниковых геодезических измерений (определений)	0.10	$Mt = \sqrt{(m_0^2 + m_1^2)}$=0.10
-	н651О	-	-	-	719128 6.12	44862 97.98	-	Метод спутниковых геодезических измерений (определений)	0.10	$Mt = \sqrt{(m_0^2 + m_1^2)}$=0.10

1. Сведения о характерных точках контура
вид объекта недвижимости (здание, сооружение, обект незавершенного строительства) здание
кадастровый номер (обозначение) : 89:05:020108:70

-	н648О	-	-	-	719129 7.77	44862 89.46	-	Метод спутниковых геодезических измерений (определений)	0.10	$Mt = \sqrt{(m_0^2 + m_1^2)}$=0.10

2. Характеристики здания, сооружения, объекта незавершенного строительства с кадастровым номером (обозначением): 89:05:020108:70

№ п/п	Наименование характеристики	Значение характеристики
1	2	3
1	Вид объекта недвижимости	здание
2	Ранее присвоенный государственный учетный номер здания, сооружения, объекта незавершенного строительства (кадастровый, инвентарный или условный номер)	-
3	Кадастровый номер земельного участка (земельных участков), в границах которого (которых) расположено здание, сооружение, объект незавершенного строительства	89:05:020108:38
4	Номер кадастрового квартала (кадастровых кварталов), в пределах которого (которых) расположено здание, сооружение, объекта незавершенного строительства	89:05:020108
5	Адрес здания, сооружения, объекта незавершенного строительства	Российская Федерация, 629851, Ямало-Ненецкий автономный округ, район Пуровский, город Тарко-Сале, микрорайон Геолог, дом 29
	Местоположение здания, сооружения, объекта незавершенного строительства	-
	Дополнительные сведения о местоположении	-
6	Иные сведения	

Описание местоположения здания, сооружения, объекта незавершенного строительства на земельном участке

1. Сведения о характерных точках контура
вид объекта недвижимости (здание, сооружение, обект незавершенного строительства) здание
кадастровый номер (обозначение) : 89:05:020108:96

Зона № -

Номер контура	Номера характерных точек контура	Существующие координаты, м		R, м	Уточненные координаты, м		R, м	Метод определения координат	Средняя квадратическая погрешность определения координат характерной точки (Mt), м	Формулы, применяемые для расчета средней квадратической погрешности определения координат характерной точки (Mt), м
		X	Y		X	Y				
1	2	3	4	5	6	7	8	9	10	11
-	н652О	-	-	-	719122 3.00	44862 54.06	-	Метод спутниковых геодезических измерений (определений)	0.10	$Mt = \sqrt{(m_0^2 + m_1^2)}$=0.10
-	н653О	-	-	-	719123 5.66	44862 72.64	-	Метод спутниковых геодезических измерений (определений)	0.10	$Mt = \sqrt{(m_0^2 + m_1^2)}$=0.10
-	н654О	-	-	-	719122 5.41	44862 79.80	-	Метод спутниковых геодезич	0.10	$Mt = \sqrt{(m_0^2 + m_1^2)}$=0.10

								ских измерений (определений)		
-	н655О	-	-	-	719121 2.59	44862 61.05	-	Метод спутниковых геодезических измерений (определений)	0.10	Mt = √(m$_0$² + m$_1$²)=0.10

1. Сведения о характерных точках контура
вид объекта недвижимости (здание, сооружение, обект незавершенного строительства) здание
кадастровый номер (обозначение) : 89:05:020108:96

-	н652О	-	-	-	719122 3.00	44862 54.06	-	Метод спутниковых геодезических измерений (определений)	0.10	Mt = √(m$_0$² + m$_1$²)=0.10

2. Характеристики здания, сооружения, объекта незавершенного строительства с кадастровым номером (обозначением): 89:05:020108:96

№ п/п	Наименование характеристики	Значение характеристики
1	2	3
1	Вид объекта недвижимости	здание
2	Ранее присвоенный государственный учетный номер здания, сооружения, объекта незавершенного строительства (кадастровый, инвентарный или условный номер)	-
3	Кадастровый номер земельного участка (земельных участков), в границах которого (которых) расположено здание, сооружение, объект незавершенного строительства	89:05:020108:34
4	Номер кадастрового квартала (кадастровых кварталов), в пределах которого (которых) расположено здание, сооружение, объекта незавершенного строительства	89:05:020108
5	Адрес здания, сооружения, объекта незавершенного строительства	Российская Федерация, 629851, Ямало-Ненецкий автономный округ, район Пуровский, город Тарко-Сале, микрорайон Геолог, дом 25
	Местоположение здания, сооружения, объекта незавершенного строительства	-
	Дополнительные сведения о местоположении	-
6	Иные сведения	

Описание местоположения здания, сооружения, объекта незавершенного строительства на земельном участке

1. Сведения о характерных точках контура
вид объекта недвижимости (здание, сооружение, обект незавершенного строительства) здание
кадастровый номер (обозначение) : 89:05:020108:73

Зона № -

Номер контура	Номера характерных точек контура	Существующие координаты, м		R, м	Уточненные координаты, м		R, м	Метод определения координат	Средняя квадратическая погрешность определения координат характерной точки (Mt), м	Формулы, применяемые для расчета средней квадратической погрешности определения координат характерной точки (Mt), м
		X	Y		X	Y				
1	2	3	4	5	6	7	8	9	10	11
-	н656О	-	-	-	719121 1.43	44862 97.63	-	Метод спутниковых геодезических измерений (определений)	0.10	Mt = √(m$_0$² + m$_1$²)=0.10
-	н657О	-	-	-	719120 7.27	44862 91.46	-	Метод спутниковых геодезических измерений (определений)	0.10	Mt = √(m$_0$² + m$_1$²)=0.10
-	н658О	-	-	-	719121 1.89	44862 88.51	-	Метод спутниковых геодезических измерений (определений)	0.10	Mt = √(m$_0$² + m$_1$²)=0.10
-	н659О	-	-	-	719121 0.27	44862 85.98	-	Метод спутниковых геодезических измерений (определений)	0.10	Mt = √(m$_0$² + m$_1$²)=0.10

1. Сведения о характерных точках контура
вид объекта недвижимости (здание, сооружение, обект незавершенного строительства) здание
кадастровый номер (обозначение) : 89:05:020108:73

-	н660О	-	-	-	719120 5.60	44862 88.97	-	Метод спутниковых геодезических измерений (определений)	0.10	Mt = √(m$_0$² + m$_1$²)=0.10
-	н661О	-	-	-	719119 7.71	44862 77.25	-	Метод спутниковых геодезических измерений (определений)	0.10	Mt = √(m$_0$² + m$_1$²)=0.10
-	н662О	-	-	-	719120 2.33	44862 74.29	-	Метод спутниковых геодезических измерений (определений)	0.10	Mt = √(m$_0$² + m$_1$²)=0.10
-	н663О	-	-	-	719120 0.72	44862 71.77	-	Метод спутниковых геодезических измерений (определений)	0.10	Mt = √(m$_0$² + m$_1$²)=0.10
-	н664О	-	-	-	719119 6.04	44862 74.76	-	Метод спутниковых геодезических измерений (определений)	0.10	Mt = √(m$_0$² + m$_1$²)=0.10
-	н665О	-	-	-	719119 0.92	44862 67.16	-	Метод спутниковых геодезических измерений (определений)	0.10	Mt = √(m$_0$² + m$_1$²)=0.10

1. Сведения о характерных точках контура
вид объекта недвижимости (здание, сооружение, обект незавершенного строительства) здание
кадастровый номер (обозначение) : 89:05:020108:73

-	н666О	-	-	-	719118 1.66	44862 73.38	-	Метод спутниковых геодезических измерений (определений)	0.10	Mt = √(m$_0$² + m$_1$²)=0.10
-	н667О	-	-	-	719120 2.15	44863 03.82	-	Метод спутниковых геодезических измерений (определений)	0.10	Mt = √(m$_0$² + m$_1$²)=0.10
-	н656О	-	-	-	719121 1.43	44862 97.63	-	Метод спутниковых геодезических измерений (определений)	0.10	Mt = √(m$_0$² + m$_1$²)=0.10

2. Характеристики здания, сооружения, объекта незавершенного строительства с кадастровым номером (обозначением): 89:05:020108:73

№ п/п	Наименование характеристики	Значение характеристики
1	2	3
1	Вид объекта недвижимости	здание
2	Ранее присвоенный государственный учетный номер здания, сооружения, объекта незавершенного строительства (кадастровый, инвентарный или условный номер)	-
3	Кадастровый номер земельного участка (земельных участков), в границах которого (которых) расположено здание, сооружение, объект незавершенного строительства	89:05:020108:46
4	Номер кадастрового квартала (кадастровых кварталов), в пределах которого (которых) расположено здание, сооружение, объекта незавершенного строительства	89:05:020108
5	Адрес здания, сооружения, объекта незавершенного строительства	Российская Федерация, 629851, Ямало-Ненецкий автономный округ, район Пуровский, город Тарко-Сале, микрорайон Геолог, дом 20
	Местоположение здания, сооружения, объекта незавершенного строительства	-
	Дополнительные сведения о местоположении	-
6	Иные сведения	

Описание местоположения здания, сооружения, объекта незавершенного строительства на земельном участке

1. Сведения о характерных точках контура
вид объекта недвижимости (здание, сооружение, обект незавершенного строительства) здание
кадастровый номер (обозначение) : 89:05:020108:74

Зона № -

Номер контура	Номера характерных точек контура	Существующие координаты, м			Уточненные координаты, м			Метод определения координат	Средняя квадратическая погрешность определения координат характерной точки (Mt), м	Формулы, применяемые для расчета средней квадратической погрешности определения координат характерной точки (Mt), м
		X	Y	R, м	X	Y	R, м			
1	2	3	4	5	6	7	8	9	10	11
-	н668О	-	-	-	7191263.92	4486301.95	-	Метод спутниковых геодезических измерений (определений)	0.10	$Mt = \sqrt{(m_0^2 + m_1^2)}=0.10$
-	н669О	-	-	-	7191230.10	4486324.78	-	Метод спутниковых геодезических измерений (определений)	0.10	$Mt = \sqrt{(m_0^2 + m_1^2)}=0.10$
-	н670О	-	-	-	7191222.83	4486314.00	-	Метод спутниковых геодезических измерений (определений)	0.10	$Mt = \sqrt{(m_0^2 + m_1^2)}=0.10$
-	н671О	-	-	-	7191256.64	4486291.18	-	Метод спутниковых геодезических измерений (определений)	0.10	$Mt = \sqrt{(m_0^2 + m_1^2)}=0.10$

1. Сведения о характерных точках контура
вид объекта недвижимости (здание, сооружение, обект незавершенного строительства) здание
кадастровый номер (обозначение) : 89:05:020108:74

-	н668О	-	-	-	7191263.92	4486301.95	-	Метод спутниковых геодезических измерений (определений)	0.10	$Mt = \sqrt{(m_0^2 + m_1^2)}=0.10$

2. Характеристики здания, сооружения, объекта незавершенного строительства с кадастровым номером (обозначением): 89:05:020108:74

№ п/п	Наименование характеристики	Значение характеристики
1	2	3
1	Вид объекта недвижимости	здание
2	Ранее присвоенный государственный учетный номер здания, сооружения, объекта незавершенного строительства (кадастровый, инвентарный или условный номер)	-
3	Кадастровый номер земельного участка (земельных участков), в границах которого (которых) расположено здание, сооружение, объект незавершенного строительства	89:05:020108:17
4	Номер кадастрового квартала (кадастровых кварталов), в пределах которого (которых) расположено здание, сооружение, объекта незавершенного строительства	89:05:020108
5	Адрес здания, сооружения, объекта незавершенного строительства	Российская Федерация, 629851, Ямало-Ненецкий автономный округ, район Пуровский, город Тарко-Сале, микрорайон Геолог, дом 22
	Местоположение здания, сооружения, объекта незавершенного строительства	-
	Дополнительные сведения о местоположении	-
6	Иные сведения	

Описание местоположения здания, сооружения, объекта незавершенного строительства на земельном участке

1. Сведения о характерных точках контура
вид объекта недвижимости (здание, сооружение, обект незавершенного строительства) здание
кадастровый номер (обозначение) : 89:05:020108:99

Зона № -

Номер контура	Номера характерных точек контура	Существующие координаты, м			Уточненные координаты, м			Метод определения координат	Средняя квадратическая погрешность определения координат характерной точки (Mt), м	Формулы, применяемые для расчета средней квадратической погрешности определения координат характерной точки (Mt), м
		X	Y	R, м	X	Y	R, м			
1	2	3	4	5	6	7	8	9	10	11
-	н672О	-	-	-	7191264.99	4486324.93	-	Метод спутниковых геодезических измерений (определений)	0.10	$Mt = \sqrt{(m_0^2 + m_1^2)}=0.10$
-	н673О	-	-	-	7191272.23	4486335.84	-	Метод спутниковых геодезических измерений (определений)	0.10	$Mt = \sqrt{(m_0^2 + m_1^2)}=0.10$
-	н674О	-	-	-	7191238.09	4486358.50	-	Метод спутниковых геодезических измерений (определений)	0.10	$Mt = \sqrt{(m_0^2 + m_1^2)}=0.10$
-	н675О	-	-	-	7191230.90	4486347.75	-	Метод спутниковых геодезических измерений (определений)	0.10	$Mt = \sqrt{(m_0^2 + m_1^2)}=0.10$

1. Сведения о характерных точках контура
вид объекта недвижимости (здание, сооружение, обект незавершенного строительства) здание
кадастровый номер (обозначение) : 89:05:020108:99

-	н672О	-	-	-	7191264.99	4486324.93	-	Метод спутниковых геодезических измерений (определений)	0.10	$Mt = \sqrt{(m_0^2 + m_1^2)}=0.10$

2. Характеристики здания, сооружения, объекта незавершенного строительства с кадастровым номером (обозначением): 89:05:020108:99

№ п/п	Наименование характеристики	Значение характеристики
1	2	3
1	Вид объекта недвижимости	здание
2	Ранее присвоенный государственный учетный номер здания, сооружения, объекта незавершенного строительства (кадастровый, инвентарный или условный номер)	-
3	Кадастровый номер земельного участка (земельных участков), в границах которого (которых) расположено здание, сооружение, объект незавершенного строительства	89:05:020108:39
4	Номер кадастрового квартала (кадастровых кварталов), в пределах которого (которых) расположено здание, сооружение, объекта незавершенного строительства	89:05:020108
5	Адрес здания, сооружения, объекта незавершенного строительства	Российская Федерация, 629851, Ямало-Ненецкий автономный округ, район Пуровский, город Тарко-Сале, микрорайон Геолог, дом 24
	Местоположение здания, сооружения, объекта незавершенного строительства	-
	Дополнительные сведения о местоположении	-
6	Иные сведения	

Описание местоположения здания, сооружения, объекта незавершенного строительства на земельном участке

1. Сведения о характерных точках контура
вид объекта недвижимости (здание, сооружение, обект незавершенного строительства) здание
кадастровый номер (обозначение) : 89:05:020108:56

Зона № -

Номер контура	Номера характерных точек контура	Существующие координаты, м			Уточненные координаты, м			Метод определения координат	Средняя квадратическая погрешность определения координат характерной точки (Mt), м	Формулы, применяемые для расчета средней квадратической погрешности определения координат характерной точки (Mt), м
		X	Y	R, м	X	Y	R, м			
1	2	3	4	5	6	7	8	9	10	11
-	н676О	-	-	-	7191055.56	4486067.02	-	Метод спутниковых геодезических измерений (определений)	0.10	$Mt = \sqrt{(m_0^2 + m_1^2)}=0.10$
-	н677О	-	-	-	7191065.17	4486080.85	-	Метод спутниковых геодезических измерений (определений)	0.10	$Mt = \sqrt{(m_0^2 + m_1^2)}=0.10$
-	н678О	-	-	-	7191054.34	4486088.25	-	Метод спутниковых геодезических измерений	0.10	$Mt = \sqrt{(m_0^2 + m_1^2)}=0.10$

							(определений)		
-	н679О	-	-	-	719104 7.09	44860 77.68	-	Метод спутниковых геодезических измерений (определений)	0.10	Mt = √(m$_0$² + m$_1$²)=0.10

1. Сведения о характерных точках контура
вид объекта недвижимости (здание, сооружение, обект незавершенного строительства) здание
кадастровый номер (обозначение) : 89:05:020108:56

-	н680О	-	-	-	719104 6.24	44860 76.74	-	Метод спутниковых геодезических измерений (определений)	0.10	Mt = √(m$_0$² + m$_1$²)=0.10
-	н681О	-	-	-	719104 5.79	44860 75.83	-	Метод спутниковых геодезических измерений (определений)	0.10	Mt = √(m$_0$² + m$_1$²)=0.10
-	н682О	-	-	-	719104 5.60	44860 74.83	-	Метод спутниковых геодезических измерений (определений)	0.10	Mt = √(m$_0$² + m$_1$²)=0.10
-	н683О	-	-	-	719104 5.65	44860 73.81	-	Метод спутниковых геодезических измерений (определений)	0.10	Mt = √(m$_0$² + m$_1$²)=0.10
-	н684О	-	-	-	719104 5.74	44860 73.18	-	Метод спутниковых геодезических измерений (определений)	0.10	Mt = √(m$_0$² + m$_1$²)=0.10
-	н685О	-	-	-	719104 6.09	44860 72.62	-	Метод спутниковых геодезических измерений (определений)	0.10	Mt = √(m$_0$² + m$_1$²)=0.10

1. Сведения о характерных точках контура
вид объекта недвижимости (здание, сооружение, обект незавершенного строительства) здание
кадастровый номер (обозначение) : 89:05:020108:56

-	н686О	-	-	-	719104 6.36	44860 72.19	-	Метод спутниковых геодезических измерений (определений)	0.10	Mt = √(m$_0$² + m$_1$²)=0.10
-	н687О	-	-	-	719104 6.69	44860 71.80	-	Метод спутниковых геодезических измерений (определений)	0.10	Mt = √(m$_0$² + m$_1$²)=0.10
-	н688О	-	-	-	719104 7.06	44860 71.45	-	Метод спутниковых геодезических измерений (определений)	0.10	Mt = √(m$_0$² + m$_1$²)=0.10
-	н689О	-	-	-	719104 7.26	44860 71.30	-	Метод спутниковых геодезических измерений (определений)	0.10	Mt = √(m$_0$² + m$_1$²)=0.10
-	н690О	-	-	-	719104 7.48	44860 71.15	-	Метод спутниковых геодезических измерений	0.10	Mt = √(m$_0$² + m$_1$²)=0.10

							(определений)		
-	н691О	-	-	-	719104 8.13	44860 72.12	-	Метод спутниковых геодезических измерений (определений)	0.10	Mt = √(m$_0$² + m$_1$²)=0.10

1. Сведения о характерных точках контура
вид объекта недвижимости (здание, сооружение, обект незавершенного строительства) здание
кадастровый номер (обозначение) : 89:05:020108:56

-	н676О	-	-	-	719105 5.56	44860 67.02	-	Метод спутниковых геодезических измерений (определений)	0.10	Mt = √(m$_0$² + m$_1$²)=0.10

2. Характеристики здания, сооружения, объекта незавершенного строительства с кадастровым номером (обозначением): 89:05:020108:56

№ п/п	Наименование характеристики	Значение характеристики
1	2	3
1	Вид объекта недвижимости	здание
2	Ранее присвоенный государственный учетный номер здания, сооружения, объекта незавершенного строительства (кадастровый, инвентарный или условный номер)	-
3	Кадастровый номер земельного участка (земельных участков), в границах которого (которых) расположено здание, сооружение, объект незавершенного строительства	89:05:020108:16
4	Номер кадастрового квартала (кадастровых кварталов), в пределах которого (которых) расположено здание, сооружение, объекта незавершенного строительства	89:05:020108
5	Адрес здания, сооружения, объекта незавершенного строительства	Российская Федерация, 629851, Ямало-Ненецкий автономный округ, район Пуровский, город Тарко-Сале, улица Мезенцева, дом 9
	Местоположение здания, сооружения, объекта незавершенного строительства	-
	Дополнительные сведения о местоположении	-
6	Иные сведения	

Описание местоположения здания, сооружения, объекта незавершенного строительства на земельном участке

1. Сведения о характерных точках контура
вид объекта недвижимости (здание, сооружение, обект незавершенного строительства) здание
кадастровый номер (обозначение) : 89:05:020108:106

Зона № -

Номер контура	Номера характерных точек контура	Существующие координаты, м			Уточненные координаты, м			Метод определения координат	Средняя квадратическая погрешность определения координат характерной точки (Mt), м	Формулы, примененные для расчета средней квадратической погрешности определения координат характерной точки (Mt), м
		X	Y	R, м	X	Y	R, м			
1	2	3	4	5	6	7	8	9	10	11
-	н692О	-	-	-	719109 6.10	44860 39.50	-	Метод спутниковых геодезических измерений (определений)	0.10	Mt = √(m$_0$² + m$_1$²)=0.10
-	н693О	-	-	-	719110 6.57	44860 32.37	-	Метод спутниковых геодезических измерений (определений)	0.10	Mt = √(m$_0$² + m$_1$²)=0.10
-	н694О	-	-	-	719111 4.20	44860 43.58	-	Метод спутниковых геодезических измерений (определений)	0.10	Mt = √(m$_0$² + m$_1$²)=0.10
-	н695О	-	-	-	719110 9.40	44860 46.85	-	Метод спутниковых геодезических измерений (определений)	0.10	Mt = √(m$_0$² + m$_1$²)=0.10

1. Сведения о характерных точках контура
вид объекта недвижимости (здание, сооружение, обект незавершенного строительства) здание
кадастровый номер (обозначение) : 89:05:020108:106

-	н696О	-	-	-	719111 1.11	44860 49.34	-	Метод спутниковых геодезических измерений	0.10	Mt = √(m$_0$² + m$_1$²)=0.10

							(определений)		
-	н697О	-	-	-	719106 5.25	44860 80.77	-	Метод спутниковых геодезических измерений (определений)	0.10	Mt = √(m₀² + m₁²)=0.10
-	н698О	-	-	-	719105 5.70	44860 66.97	-	Метод спутниковых геодезических измерений (определений)	0.10	Mt = √(m₀² + m₁²)=0.10
-	н699О	-	-	-	719106 1.24	44860 63.21	-	Метод спутниковых геодезических измерений (определений)	0.10	Mt = √(m₀² + m₁²)=0.10
-	н700О	-	-	-	719106 0.58	44860 62.24	-	Метод спутниковых геодезических измерений (определений)	0.10	Mt = √(m₀² + m₁²)=0.10
-	н701О	-	-	-	719106 5.54	44860 58.87	-	Метод спутниковых геодезических измерений (определений)	0.10	Mt = √(m₀² + m₁²)=0.10

1. Сведения о характерных точках контура
вид объекта недвижимости (здание, сооружение, обект незавершенного строительства) здание
кадастровый номер (обозначение) : 89:05:020108:106

-	н702О	-	-	-	719106 4.64	44860 57.54	-	Метод спутниковых геодезических измерений (определений)	0.10	Mt = √(m₀² + m₁²)=0.10
-	н703О	-	-	-	719106 9.60	44860 54.17	-	Метод спутниковых геодезических измерений (определений)	0.10	Mt = √(m₀² + m₁²)=0.10
-	н704О	-	-	-	719106 9.97	44860 55.61	-	Метод спутниковых геодезических измерений (определений)	0.10	Mt = √(m₀² + m₁²)=0.10
-	н705О	-	-	-	719107 5.46	44860 52.12	-	Метод спутниковых геодезических измерений (определений)	0.10	Mt = √(m₀² + m₁²)=0.10
-	н706О	-	-	-	719107 6.12	44860 53.08	-	Метод спутниковых геодезических измерений (определений)	0.10	Mt = √(m₀² + m₁²)=0.10
-	н707О	-	-	-	719108 1.21	44860 49.62	-	Метод спутниковых геодезических измерений (определений)	0.10	Mt = √(m₀² + m₁²)=0.10

1. Сведения о характерных точках контура
вид объекта недвижимости (здание, сооружение, обект незавершенного строительства) здание
кадастровый номер (обозначение) : 89:05:020108:106

-	н708О	-	-	-	719108 0.56	44860 48.65	-	Метод спутниковых геодезических измерений	0.10	Mt = √(m₀² + m₁²)=0.10

							(определений)		
-	н709О	-	-	-	719108 5.52	44860 45.28	-	Метод спутниковых геодезических измерений (определений)	0.10	Mt = √(m₀² + m₁²)=0.10
-	н710О	-	-	-	719108 4.62	44860 43.96	-	Метод спутниковых геодезических измерений (определений)	0.10	Mt = √(m₀² + m₁²)=0.10
-	н711О	-	-	-	719108 9.58	44860 40.58	-	Метод спутниковых геодезических измерений (определений)	0.10	Mt = √(m₀² + m₁²)=0.10
-	н712О	-	-	-	719109 0.48	44860 41.91	-	Метод спутниковых геодезических измерений (определений)	0.10	Mt = √(m₀² + m₁²)=0.10
-	н713О	-	-	-	719109 5.44	44860 38.53	-	Метод спутниковых геодезических измерений (определений)	0.10	Mt = √(m₀² + m₁²)=0.10

1. Сведения о характерных точках контура
вид объекта недвижимости (здание, сооружение, обект незавершенного строительства) здание
кадастровый номер (обозначение) : 89:05:020108:106

-	н692О	-	-	-	719109 6.10	44860 39.50	-	Метод спутниковых геодезических измерений (определений)	0.10	Mt = √(m₀² + m₁²)=0.10

2. Характеристики здания, сооружения, объекта незавершенного строительства с кадастровым номером (обозначением): 89:05:020108:106

№ п/п	Наименование характеристики	Значение характеристики
1	2	3
1	Вид объекта недвижимости	здание
2	Ранее присвоенный государственный учетный номер здания, сооружения, объекта незавершенного строительства (кадастровый, инвентарный или условный номер)	-
3	Кадастровый номер земельного участка (земельных участков), в границах которого (которых) расположено здание, сооружение, объект незавершенного строительства	-
4	Номер кадастрового квартала (кадастровых кварталов), в пределах которого (которых) расположено здание, сооружение, объекта незавершенного строительства	89:05:020108
5	Адрес здания, сооружения, объекта незавершенного строительства	Российская Федерация, 629851, Ямало-Ненецкий автономный округ, район Пуровский, город Тарко-Сале, микрорайон Геолог, дом 10
	Местоположение здания, сооружения, объекта незавершенного строительства	-
	Дополнительные сведения о местоположении	-
6	Иные сведения	

Описание местоположения здания, сооружения, объекта незавершенного строительства на земельном участке

1. Сведения о характерных точках контура
вид объекта недвижимости (здание, сооружение, обект незавершенного строительства) здание
кадастровый номер (обозначение) : 89:05:020108:456

Зона № -

Номер контура	Номера характерных точек контура	Существующие			Уточненные			Метод определения координат	Средняя квадратическая погрешность определения координат характерной точки (Mt), м	Формулы, применимые для расчета средней квадратической погрешности определения координат характерной точки (Mt), м
		Координаты, м		R, м	Координаты, м		R, м			
		X	Y		X	Y				
1	2	3	4	5	6	7	8	9	10	11
-	н714О	-	-	-	719118 0.38	44862 50.91	-	Метод спутниковых геодезических измерений (определений)	0.10	Mt = √(m₀² + m₁²)=0.10

-	н715О	-	-	-	719117 5.40	44862 43.50	-	Метод спутниковых геодезических измерений (определений)	0.10	Mt = √(m0² + m1²)=0.10
-	н716О	-	-	-	719117 9.95	44862 40.44	-	Метод спутниковых геодезических измерений (определений)	0.10	Mt = √(m0² + m1²)=0.10
-	н717О	-	-	-	719117 8.28	44862 37.95	-	Метод спутниковых геодезических измерений (определений)	0.10	Mt = √(m0² + m1²)=0.10

1. Сведения о характерных точках контура
вид объекта недвижимости (здание, сооружение, обект незавершенного строительства) здание
кадастровый номер (обозначение) : 89:05:020108:456

-	н718О	-	-	-	719117 3.72	44862 41.01	-	Метод спутниковых геодезических измерений (определений)	0.10	Mt = √(m0² + m1²)=0.10
-	н719О	-	-	-	719116 5.68	44862 29.07	-	Метод спутниковых геодезических измерений (определений)	0.10	Mt = √(m0² + m1²)=0.10
-	н720О	-	-	-	719117 0.24	44862 26.00	-	Метод спутниковых геодезических измерений (определений)	0.10	Mt = √(m0² + m1²)=0.10
-	н721О	-	-	-	719116 8.57	44862 23.51	-	Метод спутниковых геодезических измерений (определений)	0.10	Mt = √(m0² + m1²)=0.10
-	н722О	-	-	-	719116 4.01	44862 26.58	-	Метод спутниковых геодезических измерений (определений)	0.10	Mt = √(m0² + m1²)=0.10
-	н723О	-	-	-	719115 9.82	44862 20.35	-	Метод спутниковых геодезических измерений (определений)	0.10	Mt = √(m0² + m1²)=0.10

1. Сведения о характерных точках контура
вид объекта недвижимости (здание, сооружение, обект незавершенного строительства) здание
кадастровый номер (обозначение) : 89:05:020108:456

-	н724О	-	-	-	719115 0.13	44862 26.78	-	Метод спутниковых геодезических измерений (определений)	0.10	Mt = √(m0² + m1²)=0.10
-	н725О	-	-	-	719117 0.73	44862 57.40	-	Метод спутниковых геодезических измерений (определений)	0.10	Mt = √(m0² + m1²)=0.10
-	н714О	-	-	-	719118 0.38	44862 50.91	-	Метод спутниковых геодезических измерений (определений)	0.10	Mt = √(m0² + m1²)=0.10

2. Характеристики здания, сооружения, объекта незавершенного строительства с кадастровым номером (обозначением): 89:05:020108:456

№ п/п	Наименование характеристики	Значение характеристики
1	2	3
1	Вид объекта недвижимости	здание
2	Ранее присвоенный государственный учетный номер здания, сооружения, объекта незавершенного строительства (кадастровый, инвентарный или условный номер)	-
3	Кадастровый номер земельного участка (земельных участков), в границах которого (которых) расположено здание, сооружение, объект незавершенного строительства	89:05:020108:45
4	Номер кадастрового квартала (кадастровых кварталов), в пределах которого (которых) расположено здание, сооружение, объекта незавершенного строительства	89:05:020108
5	Адрес здания, сооружения, объекта незавершенного строительства	Российская Федерация, 629851, Ямало-Ненецкий автономный округ, район Пуровский, город Тарко-Сале, микрорайон Геолог, дом 18
	Местоположение здания, сооружения, объекта незавершенного строительства	-
	Дополнительные сведения о местоположении	-
6	Иные сведения	

Описание местоположения здания, сооружения, объекта незавершенного строительства на земельном участке

1. Сведения о характерных точках контура
вид объекта недвижимости (здание, сооружение, обект незавершенного строительства) здание
кадастровый номер (обозначение) : 89:05:020102:485

Зона № -

Номер контура	Номера характерных точек контура	Существующие координаты, м			Уточненные координаты, м			Метод определения координат	Средняя квадратическая погрешность определения координат характерной точки (Mt), м	Формулы, примененные для расчета средней квадратической погрешности определения координат характерной точки (Mt), м
		X	Y	R, м	X	Y	R, м			
1	2	3	4	5	6	7	8	9	10	11
-	н726О	-	-	-	719121 7.76	44862 33.95	-	Метод спутниковых геодезических измерений (определений)	0.10	Mt = √(m0² + m1²)=0.10
-	н727О	-	-	-	719121 1.99	44862 37.83	-	Метод спутниковых геодезических измерений (определений)	0.10	Mt = √(m0² + m1²)=0.10
-	н728О	-	-	-	719121 2.29	44862 38.26	-	Метод спутниковых геодезических измерений (определений)	0.10	Mt = √(m0² + m1²)=0.10
-	н729О	-	-	-	719120 1.86	44862 45.27	-	Метод спутниковых геодезических измерений (определений)	0.10	Mt = √(m0² + m1²)=0.10

1. Сведения о характерных точках контура
вид объекта недвижимости (здание, сооружение, обект незавершенного строительства) здание
кадастровый номер (обозначение) : 89:05:020102:485

-	н730О	-	-	-	719118 8.78	44862 25.82	-	Метод спутниковых геодезических измерений (определений)	0.10	Mt = √(m0² + m1²)=0.10
-	н731О	-	-	-	719119 9.21	44862 18.81	-	Метод спутниковых геодезических измерений (определений)	0.10	Mt = √(m0² + m1²)=0.10
-	н732О	-	-	-	719120 6.43	44862 29.56	-	Метод спутниковых геодезических измерений (определений)	0.10	Mt = √(m0² + m1²)=0.10
-	н733О	-	-	-	719121 2.32	44862 25.60	-	Метод спутниковых	0.10	Mt = √(m0² + m1²)=0.10

								геодезических измерений (определений)		
-	н726О	-	-	-	719121 7.76	44862 33.95	-	Метод спутниковых геодезических измерений (определений)	0.10	$Mt = \sqrt{(m_0^2 + m_1^2)}$=0.10

2. Характеристики здания, сооружения, объекта незавершенного строительства с кадастровым номером (обозначением): 89:05:020102:485

№ п/п	Наименование характеристики	Значение характеристики
1	2	3
1	Вид объекта недвижимости	здание
2	Ранее присвоенный государственный учетный номер здания, сооружения, объекта незавершенного строительства (кадастровый, инвентарный или условный номер)	-
3	Кадастровый номер земельного участка (земельных участков), в границах которого (которых) расположено здание, сооружение, объект незавершенного строительства	89:05:020108:47
4	Номер кадастрового квартала (кадастровых кварталов), в пределах которого (которых) расположено здание, сооружение, объекта незавершенного строительства	89:05:020108
5	Адрес здания, сооружения, объекта незавершенного строительства	Российская Федерация, 629851, Ямало-Ненецкий автономный округ, район Пуровский, город Тарко-Сале, микрорайон Геолог, дом 21
	Местоположение здания, сооружения, объекта незавершенного строительства	-
	Дополнительные сведения о местоположении	-
6	Иные сведения	

Описание местоположения здания, сооружения, объекта незавершенного строительства на земельном участке

1. Сведения о характерных точках контура
вид объекта недвижимости (здание, сооружение, обект незавершенного строительства) здание
кадастровый номер (обозначение) : 89:05:020108:678

Зона № -

Номер контура	Номера характерных точек контура	Существующие			Уточненные			Метод определения координат	Средняя квадратическая погрешность определения координат характерной точки (Mt), м	Формулы, применяемые для расчета средней квадратической погрешности определения координат характерной точки (Mt), м
		Координаты, м		R, м	Координаты, м		R, м			
		X	Y		X	Y				
1	2	3	4	5	6	7	8	9	10	11
-	н734О	-	-	-	719118 2.46	44861 82.52	-	Метод спутниковых геодезических измерений (определений)	0.10	$Mt = \sqrt{(m_0^2 + m_1^2)}$=0.10
-	н735О	-	-	-	719117 1.17	44861 64.84	-	Метод спутниковых геодезических измерений (определений)	0.10	$Mt = \sqrt{(m_0^2 + m_1^2)}$=0.10
-	н736О	-	-	-	719115 9.67	44861 72.17	-	Метод спутниковых геодезических измерений (определений)	0.10	$Mt = \sqrt{(m_0^2 + m_1^2)}$=0.10
-	н737О	-	-	-	719117 0.85	44861 89.85	-	Метод спутниковых геодезических измерений (определений)	0.10	$Mt = \sqrt{(m_0^2 + m_1^2)}$=0.10

1. Сведения о характерных точках контура
вид объекта недвижимости (здание, сооружение, обект незавершенного строительства) здание
кадастровый номер (обозначение) : 89:05:020108:678

-	н734О	-	-	-	719118 2.46	44861 82.52	-	Метод спутниковых геодезических измерений (определений)	0.10	$Mt = \sqrt{(m_0^2 + m_1^2)}$=0.10

2. Характеристики здания, сооружения, объекта незавершенного строительства с кадастровым номером (обозначением): 89:05:020108:678

№ п/п	Наименование характеристики	Значение характеристики
1	2	3
1	Вид объекта недвижимости	здание
2	Ранее присвоенный государственный учетный номер здания, сооружения, объекта незавершенного строительства (кадастровый, инвентарный или условный номер)	-
3	Кадастровый номер земельного участка (земельных участков), в границах которого (которых) расположено здание, сооружение, объект незавершенного строительства	89:05:020108:663
4	Номер кадастрового квартала (кадастровых кварталов), в пределах которого (которых) расположено здание, сооружение, объекта незавершенного строительства	89:05:020108
5	Адрес здания, сооружения, объекта незавершенного строительства	Российская Федерация, 629851, Ямало-Ненецкий автономный округ, район Пуровский, город Тарко-Сале, микрорайон Геолог, дом 16, корпус а
	Местоположение здания, сооружения, объекта незавершенного строительства	-
	Дополнительные сведения о местоположении	-
6	Иные сведения	

Описание местоположения здания, сооружения, объекта незавершенного строительства на земельном участке

1. Сведения о характерных точках контура
вид объекта недвижимости (здание, сооружение, обект незавершенного строительства) здание
кадастровый номер (обозначение) : 89:05:020108:635

Зона № -

Номер контура	Номера характерных точек контура	Существующие			Уточненные			Метод определения координат	Средняя квадратическая погрешность определения координат характерной точки (Mt), м	Формулы, применяемые для расчета средней квадратической погрешности определения координат характерной точки (Mt), м
		Координаты, м		R, м	Координаты, м		R, м			
		X	Y		X	Y				
1	2	3	4	5	6	7	8	9	10	11
-	н738О	-	-	-	719119 4.66	44862 00.00	-	Метод спутниковых геодезических измерений (определений)	0.10	$Mt = \sqrt{(m_0^2 + m_1^2)}$=0.10
-	н739О	-	-	-	719119 7.50	44862 04.14	-	Метод спутниковых геодезических измерений (определений)	0.10	$Mt = \sqrt{(m_0^2 + m_1^2)}$=0.10
-	н740О	-	-	-	719120 3.49	44861 99.65	-	Метод спутниковых геодезических измерений (определений)	0.10	$Mt = \sqrt{(m_0^2 + m_1^2)}$=0.10
-	н741О	-	-	-	719120 0.59	44861 95.75	-	Метод спутниковых геодезических измерений (определений)	0.10	$Mt = \sqrt{(m_0^2 + m_1^2)}$=0.10

1. Сведения о характерных точках контура
вид объекта недвижимости (здание, сооружение, обект незавершенного строительства) здание
кадастровый номер (обозначение) : 89:05:020108:635

-	н742О	-	-	-	719120 0.92	44861 95.50	-	Метод спутниковых геодезических измерений (определений)	0.10	$Mt = \sqrt{(m_0^2 + m_1^2)}$=0.10
-	н743О	-	-	-	719119 4.58	44861 86.98	-	Метод спутниковых геодезических измерений (определений)	0.10	$Mt = \sqrt{(m_0^2 + m_1^2)}$=0.10
-	н744О	-	-	-	719118 3.32	44861 95.36	-	Метод спутниковых геодезических измерений (определений)	0.10	$Mt = \sqrt{(m_0^2 + m_1^2)}$=0.10
-	н745О	-	-	-	719118 9.11	44862 03.81	-	Метод спутниковых геодезических измерений (определений)	0.10	$Mt = \sqrt{(m_0^2 + m_1^2)}$=0.10
-	н738О	-	-	-	719119 4.66	44862 00.00	-	Метод спутниково	0.10	$Mt = \sqrt{(m_0^2 + m_1^2)}$=0.10

								вых геодезических измерений (определений)		

2. Характеристики здания, сооружения, объекта незавершенного строительства с кадастровым номером (обозначением): 89:05:020108:635

№ п/п	Наименование характеристики	Значение характеристики
1	2	3
1	Вид объекта недвижимости	здание
2	Ранее присвоенный государственный учетный номер здания, сооружения, объекта незавершенного строительства (кадастровый, инвентарный или условный номер)	-
3	Кадастровый номер земельного участка (земельных участков), в границах которого (которых) расположено здание, сооружение, объект незавершенного строительства	89:05:020108:24, 89:05:020108:6
4	Номер кадастрового квартала (кадастровых кварталов), в пределах которого (которых) расположено здание, сооружение, объекта незавершенного строительства	89:05:020108
5	Адрес здания, сооружения, объекта незавершенного строительства	Российская Федерация, 629851, Ямало-Ненецкий автономный округ, район Пуровский, город Тарко-Сале, микрорайон Геолог
	Местоположение здания, сооружения, объекта незавершенного строительства	-
	Дополнительные сведения о местоположении	-
6	Иные сведения	

Описание местоположения здания, сооружения, объекта незавершенного строительства на земельном участке

1. Сведения о характерных точках контура
вид объекта недвижимости (здание, сооружение, обект незавершённого строительства) здание
кадастровый номер (обозначение) : 89:05:020108:466

Зона № -

Номер контура	Номера характерных точек контура	Существующие координаты, м		R, м	Уточненные координаты, м		R, м	Метод определения координат	Средняя квадратическая погрешность определения координат характерной точки (Mt), м	Формулы, применённые для расчета средней квадратической погрешности определения координат характерной точки (Mt), м
		X	Y		X	Y				
1	2	3	4	5	6	7	8	9	10	11
-	н746О	-	-	-	719104 3.05	44859 51.55	-	Метод спутниковых геодезических измерений (определений)	0.10	$Mt = \sqrt{(m_0^2 + m_1^2)}=0.10$
-	н747О	-	-	-	719103 4.74	44859 57.39	-	Метод спутниковых геодезических измерений (определений)	0.10	$Mt = \sqrt{(m_0^2 + m_1^2)}=0.10$
-	н748О	-	-	-	719103 1.54	44859 52.69	-	Метод спутниковых геодезических измерений (определений)	0.10	$Mt = \sqrt{(m_0^2 + m_1^2)}=0.10$
-	н749О	-	-	-	719102 8.52	44859 54.75	-	Метод спутниковых геодезических измерений (определений)	0.10	$Mt = \sqrt{(m_0^2 + m_1^2)}=0.10$

1. Сведения о характерных точках контура
вид объекта недвижимости (здание, сооружение, обект незавершенного строительства) здание
кадастровый номер (обозначение) : 89:05:020108:466

-	н750О	-	-	-	719102 2.66	44859 46.13	-	Метод спутниковых геодезических измерений (определений)	0.10	$Mt = \sqrt{(m_0^2 + m_1^2)}=0.10$
-	н751О	-	-	-	719103 3.77	44859 38.33	-	Метод спутниковых геодезических измерений (определений)	0.10	$Mt = \sqrt{(m_0^2 + m_1^2)}=0.10$
-	н746О	-	-	-	719104 3.05	44859 51.55	-	Метод спутниковых геодезических измерений	0.10	$Mt = \sqrt{(m_0^2 + m_1^2)}=0.10$

								(определений)		

2. Характеристики здания, сооружения, объекта незавершенного строительства с кадастровым номером (обозначением): 89:05:020108:466

№ п/п	Наименование характеристики	Значение характеристики
1	2	3
1	Вид объекта недвижимости	здание
2	Ранее присвоенный государственный учетный номер здания, сооружения, объекта незавершенного строительства (кадастровый, инвентарный или условный номер)	-
3	Кадастровый номер земельного участка (земельных участков), в границах которого (которых) расположено здание, сооружение, объект незавершенного строительства	89:05:020108:2
4	Номер кадастрового квартала (кадастровых кварталов), в пределах которого (которых) расположено здание, сооружение, объекта незавершенного строительства	89:05:020108
5	Адрес здания, сооружения, объекта незавершенного строительства	Российская Федерация, 629851, Ямало-Ненецкий автономный округ, район Пуровский, город Тарко-Сале, микрорайон Геолог, дом 4/2
	Местоположение здания, сооружения, объекта незавершенного строительства	-
	Дополнительные сведения о местоположении	-
6	Иные сведения	

Описание местоположения здания, сооружения, объекта незавершенного строительства на земельном участке

1. Сведения о характерных точках контура
вид объекта недвижимости (здание, сооружение, обект незавершённого строительства) здание
кадастровый номер (обозначение) : 89:05:020108:550

Зона № -

Номер контура	Номера характерных точек контура	Существующие координаты, м		R, м	Уточненные координаты, м		R, м	Метод определения координат	Средняя квадратическая погрешность определения координат характерной точки (Mt), м	Формулы, применённые для расчета средней квадратической погрешности определения координат характерной точки (Mt), м
		X	Y		X	Y				
1	2	3	4	5	6	7	8	9	10	11
-	н746О	-	-	-	719104 3.05	44859 51.55	-	Метод спутниковых геодезических измерений (определений)	0.10	$Mt = \sqrt{(m_0^2 + m_1^2)}=0.10$
-	н747О	-	-	-	719103 4.74	44859 57.39	-	Метод спутниковых геодезических измерений (определений)	0.10	$Mt = \sqrt{(m_0^2 + m_1^2)}=0.10$
-	н748О	-	-	-	719103 1.54	44859 52.69	-	Метод спутниковых геодезических измерений (определений)	0.10	$Mt = \sqrt{(m_0^2 + m_1^2)}=0.10$
-	н749О	-	-	-	719102 8.52	44859 54.75	-	Метод спутниковых геодезических измерений (определений)	0.10	$Mt = \sqrt{(m_0^2 + m_1^2)}=0.10$

1. Сведения о характерных точках контура
вид объекта недвижимости (здание, сооружение, обект незавершенного строительства) здание
кадастровый номер (обозначение) : 89:05:020108:550

-	н750О	-	-	-	719102 2.66	44859 46.13	-	Метод спутниковых геодезических измерений (определений)	0.10	$Mt = \sqrt{(m_0^2 + m_1^2)}=0.10$
-	н751О	-	-	-	719103 3.77	44859 38.33	-	Метод спутниковых геодезических измерений (определений)	0.10	$Mt = \sqrt{(m_0^2 + m_1^2)}=0.10$
-	н746О	-	-	-	719104 3.05	44859 51.55	-	Метод спутниковых геодезических измерений (определений)	0.10	$Mt = \sqrt{(m_0^2 + m_1^2)}=0.10$

2. Характеристики здания, сооружения, объекта незавершенного строительства с кадастровым номером (обозначением): 89:05:020108:550

№ п/п	Наименование характеристики	Значение характеристики
1	2	3
1	Вид объекта недвижимости	здание
2	Ранее присвоенный государственный учетный номер здания, сооружения, объекта незавершенного строительства (кадастровый, инвентарный или условный номер)	-
3	Кадастровый номер земельного участка (земельных участков), в границах которого (которых) расположено здание, сооружение, объект незавершенного строительства	89:05:020108:2
4	Номер кадастрового квартала (кадастровых кварталов), в пределах которого (которых) расположено здание, сооружение, объекта незавершенного строительства	89:05:020108
5	Адрес здания, сооружения, объекта незавершенного строительства	Российская Федерация, 629851, Ямало-Ненецкий автономный округ, район Пуровский, город Тарко-Сале, улица Русская, дом 7, квартира 2
	Местоположение здания, сооружения, объекта незавершенного строительства	-
	Дополнительные сведения о местоположении	-
6	Иные сведения	

Описание местоположения здания, сооружения, объекта незавершенного строительства на земельном участке

1. Сведения о характерных точках контура
вид объекта недвижимости (здание, сооружение, обект незавершенного строительства) объект незавершенного строительства

кадастровый номер (обозначение) : 89:05:020108:63

Зона № -

Номер контура	Номера характерных точек контура	Существующие координаты, м		R, м	Уточненные координаты, м		R, м	Метод определения координат	Средняя квадратическая погрешность определения координат характерной точки (Mt), м	Формулы, примененные для расчета средней квадратической погрешности определения координат характерной точки (Mt), м
		X	Y		X	Y				
1	2	3	4	5	6	7	8	9	10	11
-	н752О	-	-	-	719126 2.04	44862 01.10	-	Метод спутниковых геодезических измерений (определений)	0.10	$Mt = \sqrt{(m_0^2 + m_1^2)}=0.10$
-	н753О	-	-	-	719127 3.64	44862 17.60	-	Метод спутниковых геодезических измерений (определений)	0.10	$Mt = \sqrt{(m_0^2 + m_1^2)}=0.10$
-	н754О	-	-	-	719127 0.62	44862 19.73	-	Метод спутниковых геодезических измерений (определений)	0.10	$Mt = \sqrt{(m_0^2 + m_1^2)}=0.10$
-	н755О	-	-	-	719127 2.36	44862 22.20	-	Метод спутниковых геодезических измерений (определений)	0.10	$Mt = \sqrt{(m_0^2 + m_1^2)}=0.10$

1. Сведения о характерных точках контура
вид объекта недвижимости (здание, сооружение, обект незавершенного строительства) объект незавершенного строительства

кадастровый номер (обозначение) : 89:05:020108:63

-	н756О	-	-	-	719126 8.51	44862 24.90	-	Метод спутниковых геодезических измерений (определений)	0.10	$Mt = \sqrt{(m_0^2 + m_1^2)}=0.10$
-	н757О	-	-	-	719126 6.82	44862 22.50	-	Метод спутниковых геодезич	0.10	$Mt = \sqrt{(m_0^2 + m_1^2)}=0.10$
								еских измерений (определений)		
-	н758О	-	-	-	719126 5.01	44862 23.78	-	Метод спутниковых геодезических измерений (определений)	0.10	$Mt = \sqrt{(m_0^2 + m_1^2)}=0.10$
-	н759О	-	-	-	719125 3.41	44862 07.28	-	Метод спутниковых геодезических измерений (определений)	0.10	$Mt = \sqrt{(m_0^2 + m_1^2)}=0.10$
-	н760О	-	-	-	719125 5.33	44862 05.92	-	Метод спутниковых геодезических измерений (определений)	0.10	$Mt = \sqrt{(m_0^2 + m_1^2)}=0.10$
-	н761О	-	-	-	719125 3.69	44862 03.58	-	Метод спутниковых геодезических измерений (определений)	0.10	$Mt = \sqrt{(m_0^2 + m_1^2)}=0.10$

вид объекта недвижимости (здание, сооружение, обект незавершенного строительства) объект незавершенного строительства

кадастровый номер (обозначение) : 89:05:020108:63

-	н762О	-	-	-	719125 7.45	44862 00.93	-	Метод спутниковых геодезических измерений (определений)	0.10	$Mt = \sqrt{(m_0^2 + m_1^2)}=0.10$
-	н763О	-	-	-	719125 9.09	44862 03.26	-	Метод спутниковых геодезических измерений (определений)	0.10	$Mt = \sqrt{(m_0^2 + m_1^2)}=0.10$
-	н752О	-	-	-	719126 2.04	44862 01.10	-	Метод спутниковых геодезических измерений (определений)	0.10	$Mt = \sqrt{(m_0^2 + m_1^2)}=0.10$

2. Характеристики здания, сооружения, объекта незавершенного строительства с кадастровым номером (обозначением): 89:05:020108:63

№ п/п	Наименование характеристики	Значение характеристики
1	2	3
1	Вид объекта недвижимости	объект незавершенного строительства
2	Ранее присвоенный государственный учетный номер здания, сооружения, объекта незавершенного строительства (кадастровый, инвентарный или условный номер)	-
3	Кадастровый номер земельного участка (земельных участков), в границах которого (которых) расположено здание, сооружение, объект незавершенного строительства	89:05:020108:21
4	Номер кадастрового квартала (кадастровых кварталов), в пределах которого (которых) расположено здание, сооружение, объекта незавершенного строительства	89:05:020108
5	Адрес здания, сооружения, объекта незавершенного строительства	Российская Федерация, 629851, Ямало-Ненецкий автономный округ, район Пуровский, город Тарко-Сале, улица Русская, участок 5
	Местоположение здания, сооружения, объекта незавершенного строительства	-
	Дополнительные сведения о местоположении	-
6	Иные сведения	

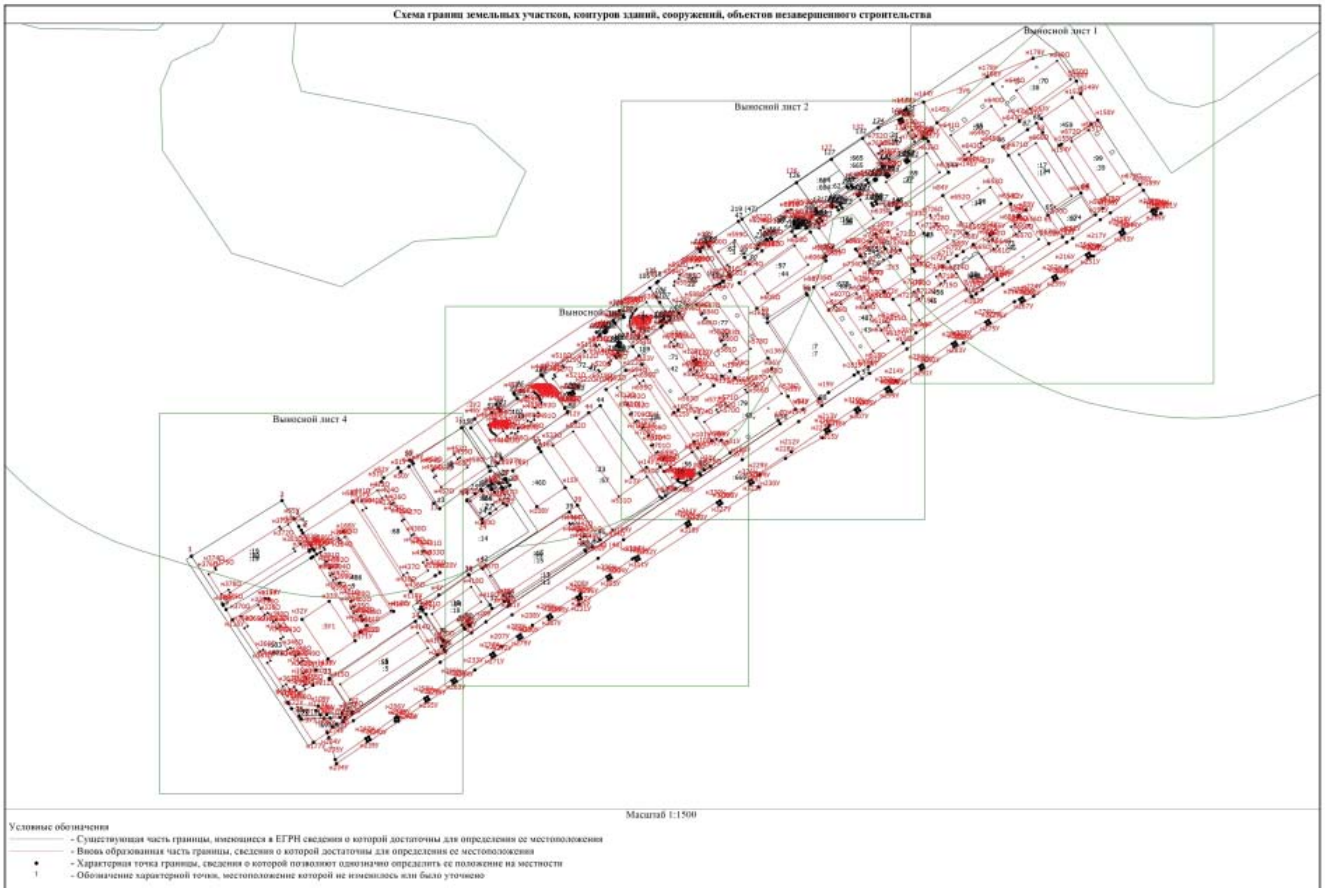

Схема границ земельных участков, контуров зданий, сооружений, объектов незавершенного строительства

:#	- Обозначение ликвидируемой характерной точки
н1#	- Обозначение новой характерной точки
:1	- Кадастровый номер объекта недвижимости
:ЗУ1	- Образуемый земельный участок
:597 (1)	- Обозначение контура земельного участка
:ЗУ3 (1)	- Образуемый контур земельного участка
	- Часть контура, образованного проекцией вновь образованного наземного конструктивного элемента здания, сооружения, объекта незавершенного строительства

Схема границ земельных участков, контуров зданий, сооружений, объектов незавершенного строительства

Выносной лист 1

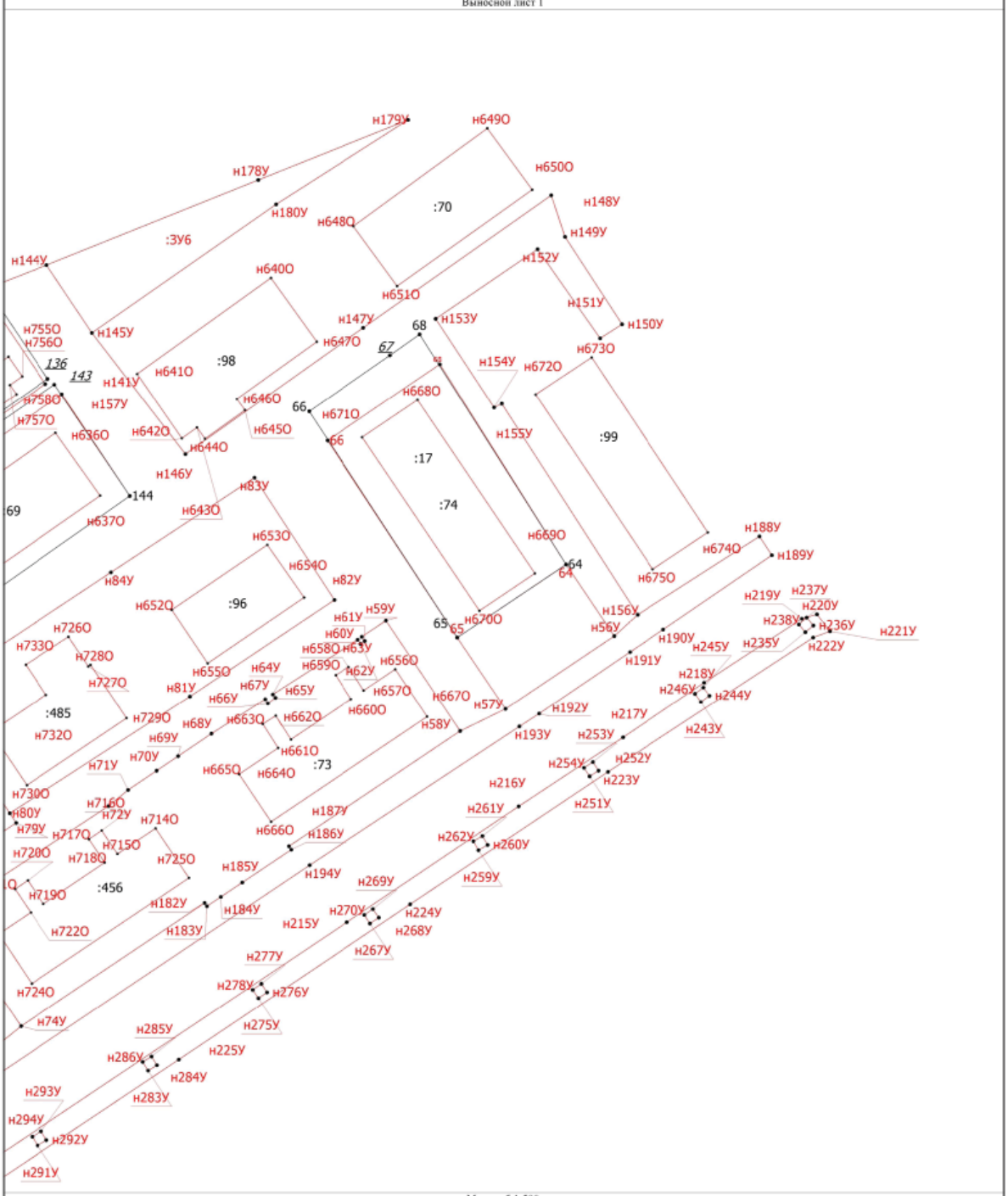

Масштаб 1:500

Условные обозначения

- Существующая часть границы, имеющиеся в ЕГРН сведения о которой достаточны для определения ее местоположения
- Вновь образованная часть границы, сведения о которой достаточны для определения ее местоположения
- • - Характерная точка границы, сведения о которой позволяют однозначно определить ее положение на местности
- 1 - Обозначение характерной точки, местоположение которой не изменилось или было уточнено
- 5 - Обозначение ликвидируемой характерной точки
- н1У - Обозначение новой характерной точки
- :19 - Кадастровый номер объекта недвижимости
- :3У1 - Образуемый земельный участок
- :3У3 (1) - Образуемый контур земельного участка
- Часть контура, образованного проекцией вновь образованного наземного конструктивного элемента здания, сооружения, объекта незавершенного строительства

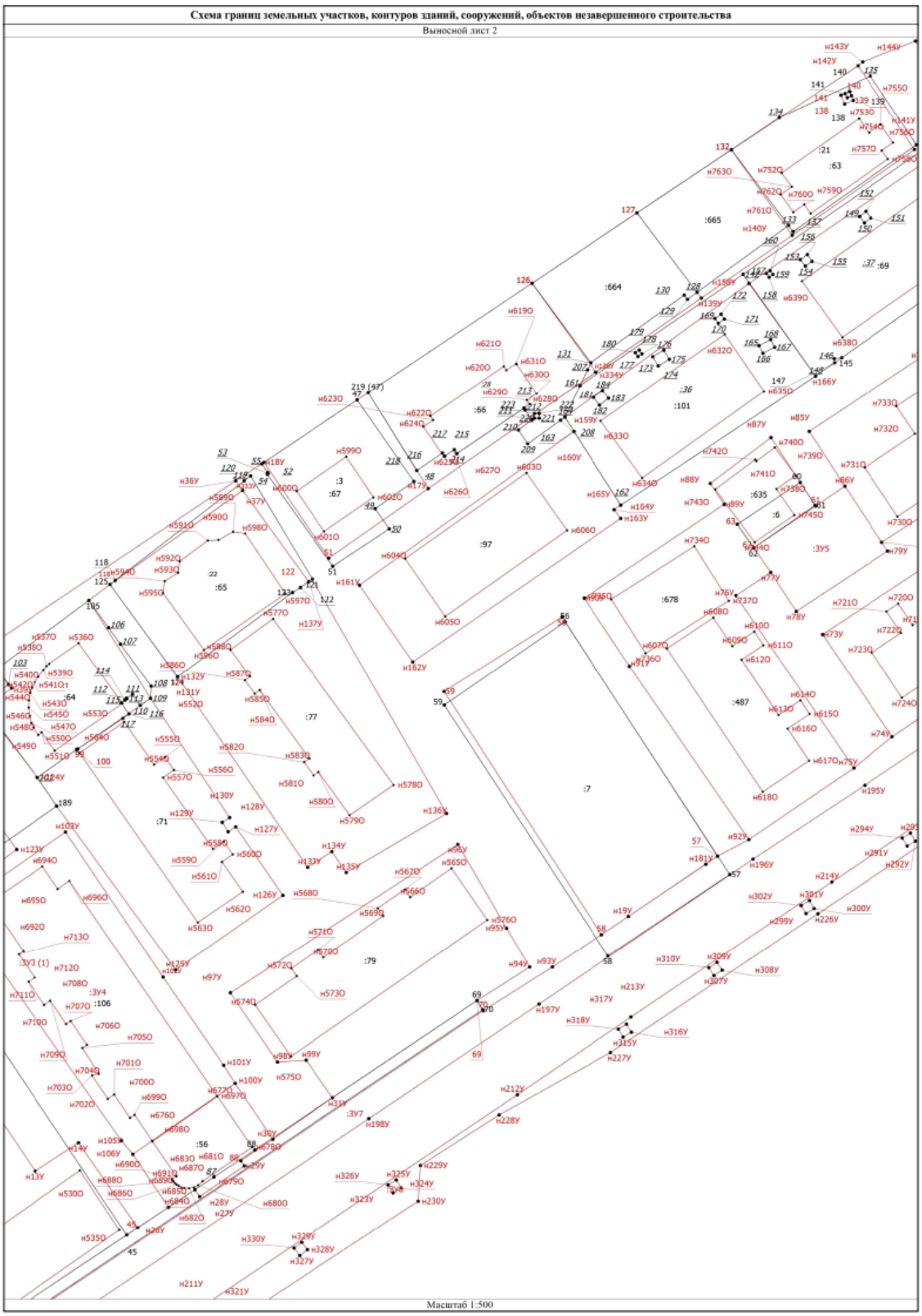

Схема границ земельных участков, контуров зданий, сооружений, объектов незавершенного строительства

Условные обозначения

- Существующая часть границы, имеющиеся в ЕГРН сведения о которой достаточны для определения ее местоположения
- Вновь образованная часть границы, сведения о которой достаточны для определения ее местоположения
- Характерная точка границы, сведения о которой позволяют однозначно определить ее положение на местности
- Характерная точка контура здания, сооружения, объекта незавершенного строительства
- Обозначение характерной точки, местоположение которой не изменилось или было уточнено
- Обозначение ликвидируемой характерной точки
- Обозначение новой характерной точки
- Кадастровый номер земельного участка
- Уточняемый земельный участок
- Образуемый земельный участок
- Кадастровый номер здания
- Кадастровый номер объекта незавершенного строительства
-
- Обозначение контура земельного участка
- Образуемый контур земельного участка
- Часть контура, образованного проекцией вновь образованного наземного конструктивного элемента здания, сооружения, объекта незавершенного строительства
- Пункт опорной межевой сети
- Часть контура, образованного проекцией существующего наземного конструктивного элемента здания, сооружения, объекта незавершенного строительства

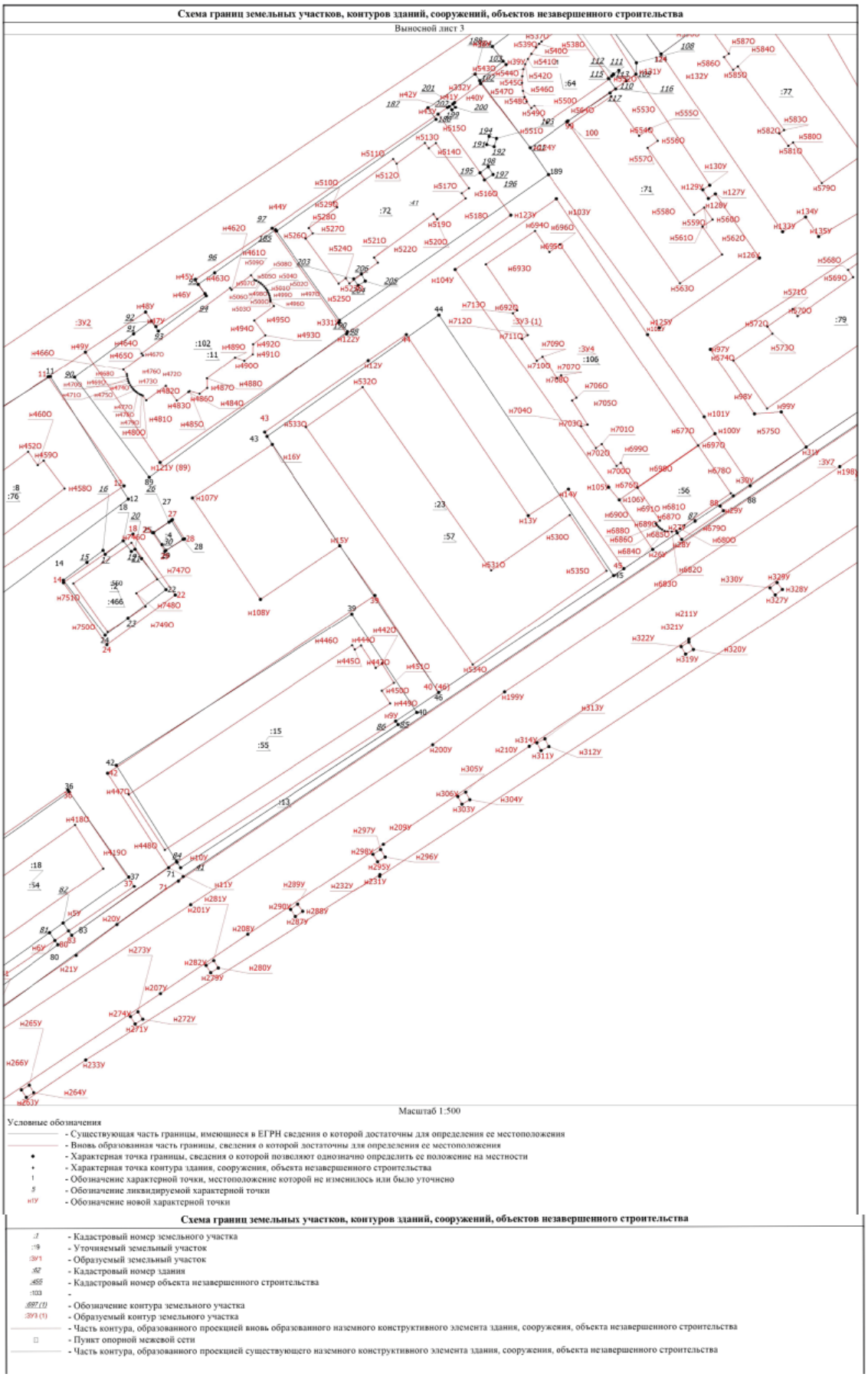
Схема границ земельных участков, контуров зданий, сооружений, объектов незавершенного строительства
Выносной лист 3
Масштаб 1:500
Условные обозначения
- Существующая часть границы, имеющиеся в ЕГРН сведения о которой достаточны для определения ее местоположения
- Вновь образованная часть границы, сведения о которой достаточны для определения ее местоположения
- Характерная точка границы, сведения о которой позволяют однозначно определить ее положение на местности
- Характерная точка контура здания, сооружения, объекта незавершенного строительства
- Обозначение характерной точки, местоположение которой не изменилось или было уточнено
- Обозначение ликвидируемой характерной точки
- Обозначение новой характерной точки
Схема границ земельных участков, контуров зданий, сооружений, объектов незавершенного строительства
- Кадастровый номер земельного участка
- Уточняемый земельный участок
- Образуемый земельный участок
- Кадастровый номер здания
- Кадастровый номер объекта незавершенного строительства
- Обозначение контура земельного участка
- Образуемый контур земельного участка
- Часть контура, образованного проекцией вновь образованного наземного конструктивного элемента здания, сооружения, объекта незавершенного строительства
- Пункт опорной межевой сети
- Часть контура, образованного проекцией существующего наземного конструктивного элемента здания, сооружения, объекта незавершенного строительства

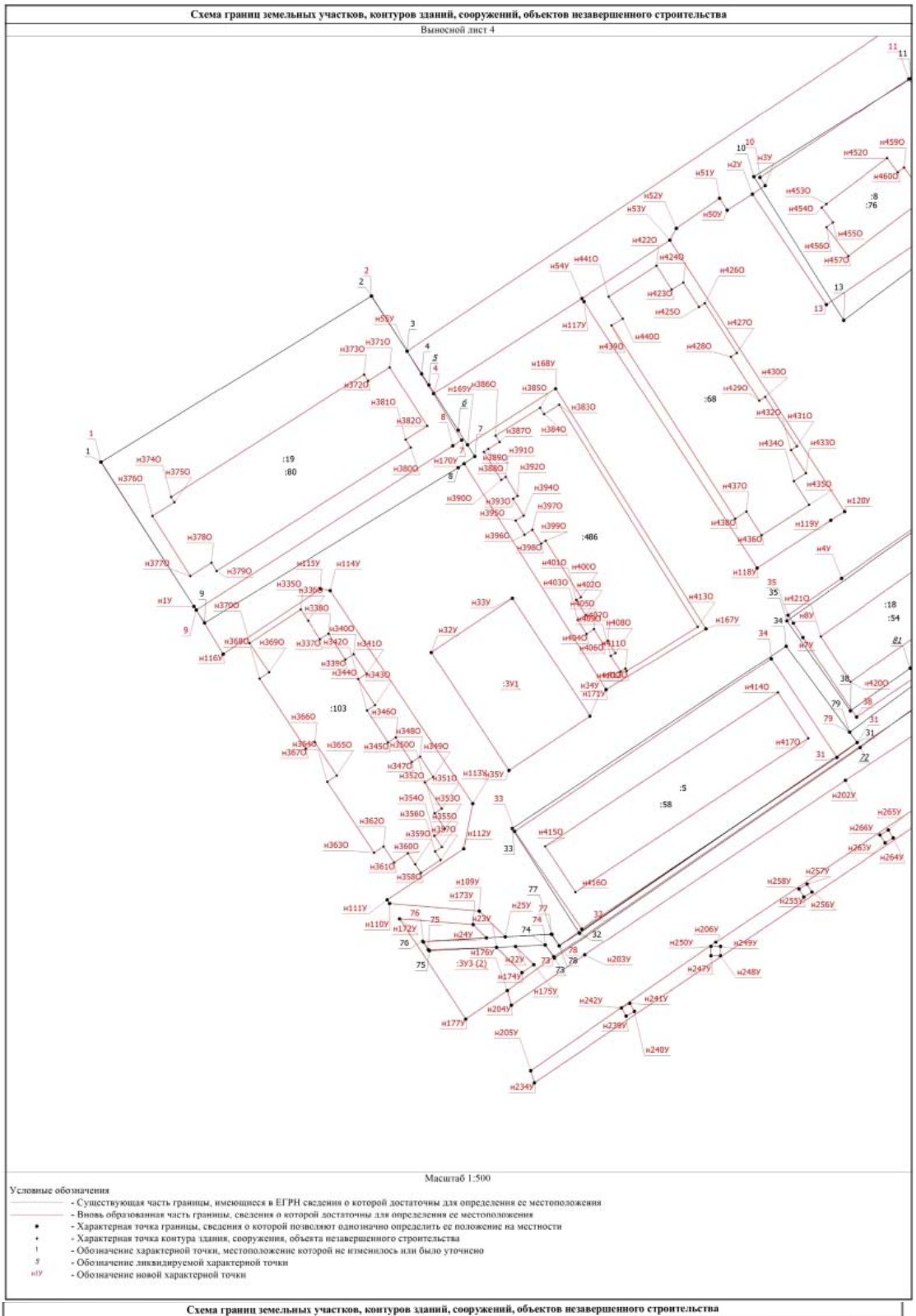

Схема границ земельных участков, контуров зданий, сооружений, объектов незавершенного строительства

:1	- Кадастровый номер земельного участка
:19	- Уточняемый земельный участок
:ЗУ1	- Образуемый земельный участок
:82	- Кадастровый номер здания
:455	- Кадастровый номер объекта незавершенного строительства
:103	-
:697 (1)	- Обозначение контура земельного участка
:ЗУ3 (1)	- Образуемый контур земельного участка
	- Часть контура, образованного проекцией вновь образованного наземного конструктивного элемента здания, сооружения, объекта незавершенного строительства
□	- Пункт опорной межевой сети
	- Часть контура, образованного проекцией существующего наземного конструктивного элемента здания, сооружения, объекта незавершенного строительства

Схема геодезических построений

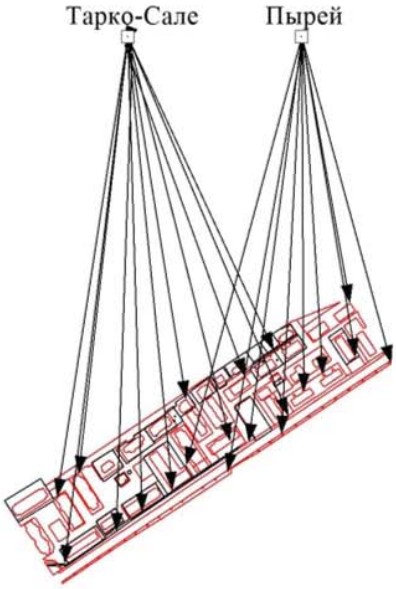

Масштаб 1:10000

Условные обозначения

- Существующая часть границы, имеющиеся в ЕГРН сведения о которой достаточны для определения ее местоположения
- Вновь образованная часть границы, сведения о которой достаточны для определения ее местоположения
- Пункт опорной межевой сети
- Направления геодезических построений при определении координат характерных точек границ земельного участка

Пырей - Наименование пункта опорной межевой сети

Директор, главный редактор Е.В. КУПРИЕНКО

Северный луч

Общественно-политическая газета

Тираж 137

Индексы 54360, 54378

УЧРЕДИТЕЛЬ: Администрация Пуровского района

Адрес редакции, издателя и типографии: 629850 Тюменская обл., ЯНАО, г. ТАРКО-САЛЕ, Первомайская, 20. Тел.: 2-51-80 (факс)

Еженедельник зарегистрирован (перерегистрирован) Управлением Федеральной службы по надзору в сфере связи, информационных технологий и массовых коммуникаций по Тюменской области, Ханты-Мансийскому автономному округу - Югре и Ямало-Ненецкому автономному округу. Свидетельство о регистрации ПИ № ТУ 72-00560 от 19.04.2012г. Полиграфическая деятельность редакции газеты «Северный луч» в соответствии с Федеральным законом № 258-ФЗ от 8.11.2007г. лицензирования не требует.

Материалы, опубликованные в газете, являются собственностью редакции. Авторские претензии принимаются в течение трех месяцев со дня выхода публикации. Рукописи не рецензируются и не возвращаются. Грамматической и синтаксической правкой официальных материалов редакция не занимается. Мнение редакции может не совпадать с мнением авторов.

Время подписания последнего блока номера по графику: в четверг в 15.00. Газета подписана в четверг в 14.00, вышла из печати в 18.00. Газета набрана, сверстана и отпечатана на электронно-офсетном комплексе редакции газеты “Северный луч”.