

10 февраля 2023 / № 6 (3978)

**СЕВЕРНЫЙ
ЛУЧ**



ПУРОВСКИЙ
РАЙОН

ОБЩЕСТВЕННО-
ПОЛИТИЧЕСКАЯ
ГАЗЕТА

СПЕЦИАЛЬНЫЙ ВЫПУСК

**РОССИЙСКАЯ ФЕДЕРАЦИЯ
ЯМАЛО-НЕНЕЦКИЙ АВТОНОМНЫЙ ОКРУГ
МУНИЦИПАЛЬНЫЙ ОКРУГ
ПУРОВСКИЙ РАЙОН**

АДМИНИСТРАЦИЯ МО ПУРОВСКИЙ РАЙОН

- **Постановления**
- **Информация**



**ПОСТАНОВЛЕНИЕ
Администрации**

от 02 февраля 2023 г. № 32-ПА г. Тарко-Сале
ОБ УТВЕРЖДЕНИИ ЦЕН НА БАННЫЕ УСЛУГИ
ДЛЯ НАСЕЛЕНИЯ ПОСЕЛКА ПУРОВСК

В соответствии с Федеральным законом от 06 октября 2003 года № 131-ФЗ «Об общих принципах организации местного самоуправления в Российской Федерации», постановлением Администрации Пуровского района от 28 января 2021 года № 36-ПА «Об утверждении Порядка предоставления и расходования субсидий из бюджета Пуровского района на возмещение недополученных доходов юридическим лицам, индивидуальным предпринимателям, осуществляющим оказание баннных услуг населению в общественных банях»

ПОСТАНОВЛЯЕТ:

1. Утвердить цены на банные услуги, оказываемые населению поселка Пуровск, согласно приложению к настоящему постановлению.
2. Признать утратившим силу постановление Администрации Пуровского района от 06 июля 2021 года № 340-ПА «Об установлении цен на банные услуги для населения поселка Пуровск».
3. Настоящее постановление вступает в силу с 15 февраля 2023 года.
4. Управлению информационно-аналитических исследований и связей с общественностью Администрации Пуровского района разместить настоящее постановление на официальном сайте муниципального округа Пуровский район.
5. Опубликовать настоящее постановление в газете «Северный луч».
6. Контроль исполнения настоящего постановления возложить на заместителя Главы Администрации Пуровского района Д.Л. Криницына.

Глава Пуровского района А.А. КОЛОДИН

*ПРИЛОЖЕНИЕ
УТВЕРЖДЕНЫ
постановлением Администрации
Пуровского района
от 02 февраля 2023 года № 32-ПА*

ЦЕНЫ

на банные услуги, оказываемые населению
поселка Пуровск

№ п/п	Наименование	Цена, рублей за 1 человека (без НДС)				
		Взрослый	Детский (до 10 лет включительно)	Пенсионеры	Инвалиды	Ветераны ВОВ, труженики тыла
1	2	3	4	5	6	7
с 15.02.2023						
1	Помывка в общем отделении	220,00	90,00	130,00	130,00	бесплатно

Примечание:

1. Продолжительность помывки (с учетом переодевания) – 1 час 30 минут.
2. Пенсионеры по старости при наличии пенсионного удостоверения.
3. Инвалиды при наличии справки учреждения медико-социальной экспертизы на срок установленной инвалидности.

**ПОСТАНОВЛЕНИЕ
Администрации**

от 02 февраля 2023 г. № 33-ПА г. Тарко-Сале
ОБ УТВЕРЖДЕНИИ ЦЕН НА БАННЫЕ УСЛУГИ
ДЛЯ НАСЕЛЕНИЯ СЕЛА САМБУРГ

В соответствии с Федеральным законом от 06 октября 2003 года № 131-ФЗ «Об общих принципах организации местного самоуправления в Российской Федерации», постановлением Администрации Пуровского района от 28 января 2021 года № 36-ПА «Об утверждении Порядка предоставления и расходования субсидий из бюджета Пуровского района на возмещение недополученных доходов юридическим лицам, индивидуальным предпринимателям, осуществляющим оказание баннных услуг населению в общественных банях»

ПОСТАНОВЛЯЕТ:

1. Утвердить цены на банные услуги, оказываемые населению села Самбург, согласно приложению к настоящему постановлению.
2. Признать утратившими силу постановления Администрации Пуровского района:
 - от 06 июля 2021 года № 341-ПА «Об установлении цен на банные услуги для населения села Самбург»;
 - от 08 декабря 2021 года № 550-ПА «О внесении изменения в приложение к постановлению Администрации Пуровского района от 06 июля 2021 года № 341-ПА».
3. Настоящее постановление вступает в силу с 15 февраля 2023 года.
4. Управлению информационно-аналитических исследований и связей с общественностью Администрации Пуровского района разместить настоящее постановление на официальном сайте муниципального округа Пуровский район.
5. Опубликовать настоящее постановление в газете «Северный луч».
6. Контроль исполнения настоящего постановления возложить на заместителя Главы Администрации Пуровского района Д.Л. Криницына.

Глава Пуровского района А.А. КОЛОДИН

*ПРИЛОЖЕНИЕ
УТВЕРЖДЕНЫ
постановлением Администрации
Пуровского района
от 02 февраля 2023 года № 33-ПА*

ЦЕНЫ

на банные услуги, оказываемые населению
села Самбург

№ п/п	Наименование	Цена, рублей за 1 человека (без НДС)				
		Взрослый	Детский (до 10 лет включительно)	Пенсионеры	Инвалиды	Ветераны ВОВ, труженики тыла
1	2	3	4	5	6	7
с 15.02.2023						
1	Помывка в общем отделении	165,00	80,00	120,00	120,00	бесплатно

Примечание:

1. Продолжительность помывки (с учетом переодевания) – 1 час 30 минут.
2. Пенсионеры по старости при наличии пенсионного удостоверения.
3. Инвалиды при наличии справки учреждения медико-социальной экспертизы на срок установленной инвалидности.

**ПОСТАНОВЛЕНИЕ
Администрации**

от 02 февраля 2023 г. № 34-ПА г. Тарко-Сале
ОБ УТВЕРЖДЕНИИ ЦЕН НА БАННЫЕ УСЛУГИ
ДЛЯ НАСЕЛЕНИЯ ПОСЕЛКА ГОРОДСКОГО ТИПА УРЕНГОЙ

В соответствии с Федеральным законом от 06 октября 2003 года № 131-ФЗ «Об общих принципах организации местного самоуправления в Российской Федерации», постановлением Администрации Пуровского района от 28 января 2021 года № 36-ПА «Об утверждении Порядка предоставления и расходования субсидий из бюджета Пуровского района на возмещение недополученных доходов юридическим лицам, индивидуальным предпринимателям, осуществляющим оказание баннных услуг населению в общественных банях»

ПОСТАНОВЛЯЕТ:

1. Утвердить цены на баннные услуги, оказываемые населению поселка городского типа Уренгой, согласно приложению к настоящему постановлению.

2. Признать утратившими силу постановления Администрации Пуровского района:

– от 06 июля 2021 года № № 346-ПА «Об установлении цен на баннные услуги для населения поселка городского типа Уренгой»;

– от 08 декабря 2021 года № 549-ПА «О внесении изменения в приложение к постановлению Администрации Пуровского района от 06 июля 2021 года № 346-ПА».

3. Настоящее постановление вступает в силу с 15 февраля 2023 года.

4. Управлению информационно-аналитических исследований и связей с общественностью Администрации Пуровского района разместить настоящее постановление на официальном сайте муниципального округа Пуровский район.

5. Опубликовать настоящее постановление в газете «Северный луч».

6. Контроль исполнения настоящего постановления возложить на заместителя Главы Администрации Пуровского района Д.Л. Креницына.

Глава Пуровского района А.А. КОЛОДИН

*ПРИЛОЖЕНИЕ**УТВЕРЖДЕНЫ*

*постановлением Администрации
Пуровского района
от 02 февраля 2023 года № 34-ПА*

ЦЕНЫ

на баннные услуги, оказываемые населению
поселка городского типа Уренгой

№ п/п	Наименование	Цена, рублей за 1 человека (без НДС)				
		Взрослый	Детский (до 10 лет включительно)	Пенсионеры	Инвалиды	Ветераны ВОВ, труженики тыла
1	2	3	4	5	6	7
с 15.02.2023						
1	Помывка в общем отделении	220,00	110,00	165,00	165,00	бесплатно

Примечание:

1. Продолжительность помывки (с учетом переодевания) – 1 час 30 минут.

2. Пенсионеры по старости при наличии пенсионного удостоверения.

3. Инвалиды при наличии справки учреждения медико-социальной экспертизы на срок установленной инвалидности.

ПОСТАНОВЛЕНИЕ**Администрации**

от 02 февраля 2023 г. № 35-ПА

г. Тарко-Сале

**ОБ УТВЕРЖДЕНИИ ЦЕН НА БАННЫЕ УСЛУГИ
ДЛЯ НАСЕЛЕНИЯ ДЕРЕВНИ ХАРАМПУР**

В соответствии с Федеральным законом от 06 октября 2003 года № 131-ФЗ «Об общих принципах организации местного самоуправления в Российской Федерации», постановлением Администрации Пуровского района от 28 января 2021 года № 36-ПА «Об утверждении Порядка предоставления и расходования субсидий из бюджета Пуровского района на возмещение недополученных доходов юридическим лицам, индивидуальным предпринимателям, осуществляющим оказание баннных услуг населению в общественных банях»

ПОСТАНОВЛЯЕТ:

1. Утвердить цены на баннные услуги, оказываемые населению деревни Харампур, согласно приложению к настоящему постановлению.

2. Признать утратившими силу постановления Администрации Пуровского района:

– от 06 июля 2021 года № 344-ПА «Об установлении цен на баннные услуги для населения деревни Харампур»;

– от 08 декабря 2021 года № 551-ПА «О внесении изменения в приложение к постановлению Администрации Пуровского района от 06 июля 2021 года № 344-ПА».

3. Настоящее постановление вступает в силу с 15 февраля 2023 года.

4. Управлению информационно-аналитических исследований и связей с общественностью Администрации Пуровского района разместить настоящее постановление на официальном сайте муниципального округа Пуровский район.

5. Опубликовать настоящее постановление в газете «Северный луч».

6. Контроль исполнения настоящего постановления возложить на заместителя Главы Администрации Пуровского района Д.Л. Креницына.

Глава Пуровского района А.А. КОЛОДИН

*ПРИЛОЖЕНИЕ**УТВЕРЖДЕНЫ*

*постановлением Администрации
Пуровского района
от 02 февраля 2023 года № 35-ПА*

ЦЕНЫ

на баннные услуги, оказываемые населению
деревни Харампур

№ п/п	Наименование	Цена, рублей за 1 человека (без НДС)				
		Взрослый	Детский (до 10 лет включительно)	Пенсионеры	Инвалиды	Ветераны ВОВ, труженики тыла
1	2	3	4	5	6	7
с 15.02.2023						
1	Помывка в общем отделении	165,00	80,00	120,00	120,00	бесплатно

Примечание:

1. Продолжительность помывки (с учетом переодевания) – 1 час 30 минут.

2. Пенсионеры по старости при наличии пенсионного удостоверения.

3. Инвалиды при наличии справки учреждения медико-социальной экспертизы на срок установленной инвалидности.

ПОСТАНОВЛЕНИЕ**Администрации**

от 02 февраля 2023 г. № 36-ПА

г. Тарко-Сале

**ОБ УТВЕРЖДЕНИИ ЦЕН НА БАННЫЕ УСЛУГИ
ДЛЯ НАСЕЛЕНИЯ СЕЛА ХАЛЯСАВЭЙ**

В соответствии с Федеральным законом от 06 октября 2003

года № 131-ФЗ «Об общих принципах организации местного самоуправления в Российской Федерации», постановлением Администрации Пуровского района от 28 января 2021 года № 36-ПА «Об утверждении Порядка предоставления и расходования субсидий из бюджета Пуровского района на возмещение недополученных доходов юридическим лицам, индивидуальным предпринимателям, осуществляющим оказание банных услуг населению в общественных банях»

ПОСТАНОВЛЯЕТ:

1. Утвердить цены на банные услуги, оказываемые населению села Халясавэй, согласно приложению к настоящему постановлению.
2. Признать утратившими силу постановления Администрации Пуровского района:
 - от 06 июля 2021 года № 342-ПА «Об установлении цен на банные услуги для населения села Халясавэй»;
 - от 08 декабря 2021 года № 552-ПА «О внесении изменения в приложение к постановлению Администрации Пуровского района от 06 июля 2021 года № 342-ПА».
3. Настоящее постановление вступает в силу с 15 февраля 2023 года.
4. Управлению информационно-аналитических исследований и связей с общественностью Администрации Пуровского района разместить настоящее постановление на официальном сайте муниципального округа Пуровский район.
5. Опубликовать настоящее постановление в газете «Северный луч».
6. Контроль исполнения настоящего постановления возложить на заместителя Главы Администрации Пуровского района Д.Л. Криницына.

Глава Пуровского района А.А. КОЛОДИН

ПРИЛОЖЕНИЕ
УТВЕРЖДЕНЫ
постановлением Администрации
Пуровского района
от 02 февраля 2023 года № 36-ПА

ЦЕНЫ

на банные услуги, оказываемые населению
села Халясавэй

№ п/п	Наименование	Цена, рублей за 1 человека (без НДС)				
		Взрослый	Детский (до 10 лет включительно)	Пенсионеры	Инвалиды	Ветераны ВОВ, труженики тыла
1	2	3	4	5	6	7
с 15.02.2023						
1	Помывка в общем отделении	165,00	80,00	120,00	120,00	бесплатно

Примечание:

1. Продолжительность помывки (с учетом переодевания) – 1 час 30 минут.
2. Пенсионеры по старости при наличии пенсионного удостоверения.
3. Инвалиды при наличии справки учреждения медико-социальной экспертизы на срок установленной инвалидности.

**ПОСТАНОВЛЕНИЕ
Администрации**

от 02 февраля 2023 г. № 37-ПА г. Тарко-Сале
ОБ УТВЕРЖДЕНИИ ЦЕН НА БАННЫЕ УСЛУГИ
ДЛЯ НАСЕЛЕНИЯ ПОСЕЛКА ХАНЫМЕЙ

В соответствии с Федеральным законом от 06 октября 2003 года № 131-ФЗ «Об общих принципах организации местного самоуправления в Российской Федерации», постановлением Администрации Пуровского района от 28 января 2021 года № 36-ПА «Об утверждении Порядка предоставления и расходования субсидий из бюджета Пуровского района на возмещение недополученных доходов юридическим лицам, индивидуальным предпринимателям, осуществляющим оказание банных услуг населению в общественных банях»

ПОСТАНОВЛЯЕТ:

1. Утвердить цены на банные услуги, оказываемые населению поселка Ханымей, согласно приложению к настоящему постановлению.
2. Признать утратившими силу постановления Администрации Пуровского района:
 - от 06 июля 2021 года № 345-ПА «Об установлении цен на банные услуги для населения поселка Ханымей»;
 - от 08 декабря 2021 года № 553-ПА «О внесении изменения в приложение к постановлению Администрации Пуровского района от 06 июля 2021 года № 345-ПА».
3. Настоящее постановление вступает в силу с 15 февраля 2023 года.
4. Управлению информационно-аналитических исследований и связей с общественностью Администрации Пуровского района разместить настоящее постановление на официальном сайте муниципального округа Пуровский район.
5. Опубликовать настоящее постановление в газете «Северный луч».
6. Контроль исполнения настоящего постановления возложить на заместителя Главы Администрации Пуровского района Д.Л. Криницына.

Глава Пуровского района А.А. КОЛОДИН

ПРИЛОЖЕНИЕ
УТВЕРЖДЕНЫ
постановлением Администрации
Пуровского района
от 02 февраля 2023 года № 37-ПА

ЦЕНЫ

на банные услуги, оказываемые населению
поселка Ханымей

№ п/п	Наименование	Цена, рублей за 1 человека (без НДС)				
		Взрослый	Детский (до 10 лет включительно)	Пенсионеры	Инвалиды	Ветераны ВОВ, труженики тыла
1	2	3	4	5	6	7
с 15.02.2023						
1	Помывка в общем отделении	120,00	60,00	90,00	90,00	бесплатно

Примечание:

1. Продолжительность помывки (с учетом переодевания) – 1 час 30 минут.
2. Пенсионеры по старости при наличии пенсионного удостоверения.
3. Инвалиды при наличии справки учреждения медико-социальной экспертизы на срок установленной инвалидности.

**ПОСТАНОВЛЕНИЕ
Администрации**

от 02 февраля 2023 г. № 38-ПА г. Тарко-Сале

О ВНЕСЕНИИ ИЗМЕНЕНИЙ
В РАЗДЕЛЫ I, III ПОЛОЖЕНИЯ ПО ОСВОБОЖДЕНИЮ
ЗЕМЕЛЬ И ЗЕМЕЛЬНЫХ УЧАСТКОВ
ОТ САМОВОЛЬНО РАЗМЕЩЕННЫХ ДВИЖИМЫХ
ОБЪЕКТОВ, УТВЕРЖДЕННОГО ПОСТАНОВЛЕНИЕМ
АДМИНИСТРАЦИИ ПУРОВСКОГО РАЙОНА
ОТ 25.08.2021 № 395-ПА

В соответствии с решением Думы Пуровского района от 23.06.2022 № 405 «О внесении изменений в раздел III Положения о Департаменте имущественных и земельных отношений Администрации Пуровского района, утвержденного решением Думы Пуровского района от 24 марта 2022 года № 396»

ПОСТАНОВЛЯЕТ:

1. Внести в Положение по освобождению земель и земельных участков от самовольно размещенных движимых объектов, утвержденное постановлением Администрации Пуровского района от 25.08.2021 № 395-ПА (с изменениями от 12.05.2022 № 197-ПА), следующие изменения:

1.1. В разделе I:

1) в абзаце втором пункта 1.4 после слов «г. Тарко-Сале» дополнить словами «, п. Пуровск, с. Сывдарма»;

2) в пункте 1.5 после слов «Управление городского хозяйства», дополнить словами «в границах п. Пуровск и с. Сывдарма осуществляет муниципальное казенное учреждение «Управление коммунального хозяйства, благоустройства и технического обеспечения»,»;

1.2. Абзац второй пункта 3.18 раздела III изложить в следующей редакции:

«- в границах г. Тарко-Сале, п. Пуровск, с. Сывдарма в Департамент;».

2. Управлению информационно-аналитических исследований и связей с общественностью Администрации Пуровского района разместить настоящее постановление на официальном сайте муниципального округа Пуровский район.

3. Опубликовать настоящее постановление в газете «Северный луч».

4. Контроль исполнения настоящего постановления возложить на заместителя Главы Администрации Пуровского района К.Р. Скороходова.

Глава Пуровского района А.А. КОЛОДИН

**ПОСТАНОВЛЕНИЕ
Администрации**

от 02 февраля 2023 г. № 39-ПА

г. Тарко-Сале

О ПРИЗНАНИИ МНОГОКВАРТИРНОГО ДОМА,
РАСПОЛОЖЕННОГО ПО АДРЕСУ:
ЯМАЛО-НЕНЕЦКИЙ АВТОНОМНЫЙ ОКРУГ,
ПУРОВСКИЙ РАЙОН, ГОРОД ТАРКО-САЛЕ,
УЛИЦА ТРУДА, ДОМ № 5, АВАРИЙНЫМ
И ПОДЛЕЖАЩИМ СНОСУ

В соответствии с Жилищным кодексом Российской Федерации, постановлением Правительства Российской Федерации от 28.01.2006 № 47 «Об утверждении Положения о признании помещения жилым помещением, жилого помещения непригодным для проживания, многоквартирного дома аварийным и подлежащим сносу или реконструкции, садового дома жилым домом и жилого дома садовым домом», на основании заключения межведомственной комиссии об оценке соответствия многоквартирного дома требованиям, установленным в Положении о признании помещения жилым помещением, жилого помещения непригодным для проживания, многоквартирного дома аварийным и подлежащим сносу или реконструкции, са-

дового дома жилым домом и жилого дома садовым домом, от 17.01.2023 № 1

ПОСТАНОВЛЯЕТ:

1. Признать многоквартирный дом, расположенный по адресу: Ямало-Ненецкий автономный округ, Пуровский район, город Тарко-Сале, улица Труда, дом № 5, аварийным и подлежащим сносу.

2. Департаменту транспорта, связи и систем жизнеобеспечения Администрации Пуровского района направить собственникам помещений в многоквартирном доме, указанном в пункте 1 настоящего постановления, требование о его сносе в течение 6 месяцев со дня признания дома аварийным и подлежащим сносу.

3. В случае если собственники помещений аварийного дома в срок, указанный в пункте 2 настоящего постановления, не осуществили снос дома, Департамент имущественных и земельных отношений Администрации Пуровского района в порядке и сроки, установленные федеральными законами, обеспечивает проведение мероприятий для принятия решения об изъятии для муниципальных нужд земельного участка, на котором расположен аварийный дом, с целью изъятия каждого жилого помещения в указанном доме, за исключением жилых помещений, принадлежащих на праве собственности муниципальному округу Пуровский район.

4. Департаменту строительства, архитектуры и жилищной политики Администрации Пуровского района провести работу по отселению граждан, проживающих в многоквартирном доме, указанном в пункте 1 настоящего постановления, в срок до 31.12.2028.

5. Управлению информационно-аналитических исследований и связей с общественностью Администрации Пуровского района разместить настоящее постановление на официальном сайте муниципального округа Пуровский район.

6. Опубликовать настоящее постановление в газете «Северный луч».

7. Контроль исполнения настоящего постановления возложить на заместителей Главы Администрации Пуровского района по направлениям деятельности.

Глава Пуровского района А.А. КОЛОДИН

**ПОСТАНОВЛЕНИЕ
Администрации**

от 02 февраля 2023 г. № 40-ПА

г. Тарко-Сале

О ПРИЗНАНИИ МНОГОКВАРТИРНОГО ДОМА,
РАСПОЛОЖЕННОГО ПО АДРЕСУ: ЯМАЛО-НЕНЕЦКИЙ
АВТОНОМНЫЙ ОКРУГ, ПУРОВСКИЙ РАЙОН,
ГОРОД ТАРКО-САЛЕ, УЛИЦА НЕНЕЦКАЯ, ДОМ № 3,
АВАРИЙНЫМ И ПОДЛЕЖАЩИМ СНОСУ

В соответствии с Жилищным кодексом Российской Федерации, постановлением Правительства Российской Федерации от 28.01.2006 № 47 «Об утверждении Положения о признании помещения жилым помещением, жилого помещения непригодным для проживания, многоквартирного дома аварийным и подлежащим сносу или реконструкции, садового дома жилым домом и жилого дома садовым домом», на основании заключения межведомственной комиссии об оценке соответствия многоквартирного дома требованиям, установленным в Положении о признании помещения жилым помещением, жилого помещения непригодным для проживания, многоквартирного дома аварийным и подлежащим сносу или реконструкции, садового дома жилым домом и жилого дома садовым домом, от 17.01.2023 № 2

ПОСТАНОВЛЯЕТ:

1. Признать многоквартирный дом, расположенный по адресу: Ямало-Ненецкий автономный округ, Пуровский район, город Тарко-Сале, улица Ненецкая, дом № 3, аварийным и подлежащим сносу.

2. Департаменту транспорта, связи и систем жизнеобеспечения Администрации Пуровского района направить собственникам помещений в многоквартирном доме, указанном в пункте 1 настоящего постановления, требование о его сносе в течение 6 месяцев со дня признания дома аварийным и подлежащим сносу.

3. В случае если собственники помещений аварийного дома в срок, указанный в пункте 2 настоящего постановления, не осуществили снос дома, Департамент имущественных и земельных отношений Администрации Пуровского района в порядке и сроки, установленные федеральными законами, обеспечивает проведение мероприятий для принятия решения об изъятии для муниципальных нужд земельного участка, на котором расположен аварийный дом, с целью изъятия каждого жилого помещения в указанном доме, за исключением жилых помещений, принадлежащих на праве собственности муниципальному округу Пуровский район.

4. Департаменту строительства, архитектуры и жилищной политики Администрации Пуровского района провести работу по отселению граждан, проживающих в многоквартирном доме, указанном в пункте 1 настоящего постановления, в срок до 31.12.2028.

5. Управлению информационно-аналитических исследований и связей с общественностью Администрации Пуровского района разместить настоящее постановление на официальном сайте муниципального округа Пуровский район.

6. Опубликовать настоящее постановление в газете «Северный луч».

7. Контроль исполнения настоящего постановления возложить на заместителей Главы Администрации Пуровского района по направлениям деятельности.

Глава Пуровского района А.А. КОЛОДИН

**ПОСТАНОВЛЕНИЕ
Администрации**

от 03 февраля 2023 г. № 41-ПА

г. Тарко-Сале

**ОБ ИЗЪЯТИИ ЗЕМЕЛЬНЫХ УЧАСТКОВ
ДЛЯ МУНИЦИПАЛЬНЫХ НУЖД**

МУНИЦИПАЛЬНОГО ОКРУГА ПУРОВСКИЙ РАЙОН

В соответствии с Федеральным законом от 06.10.2003 № 131-ФЗ «Об общих принципах организации местного самоуправления в Российской Федерации», главой 7.1 Земельного кодекса Российской Федерации, статьями 280, 281 Гражданского кодекса Российской Федерации, пунктом 2 статьи 46 Устава муниципального округа Пуровский район Ямало-Ненецкого автономного округа, Положением об Администрации Пуровского района, утвержденным решением Думы Пуровского района от 22.10.2020 № 64, Положением об Администрации поселка городского типа Уренгой, утвержденным решением Думы Пуровского района от 22.10.2020 № 68, Положением о Департаменте имущественных и земельных отношений Администрации Пуровского района, утвержденным решением Думы Пуровского района от 24.03.2022 № 369, на основании приказа Администрации поселка городского типа Уренгой от 17.06.2021 № 227 «О признании многоквартирного жилого дома по адресу: поселок городского типа Уренгой, 5 микрорайон, дом 40 аварийным и подлежащим сносу», распоряжения Администрации муниципального образования поселок Уренгой от 27.09.2019 № 316-ПА «О

признании многоквартирного жилого дома по адресу: поселок городского типа Уренгой, 3 микрорайон, дом 22 аварийным и подлежащим сносу»

ПОСТАНОВЛЯЕТ:

1. Изъять для муниципальных нужд муниципального округа Пуровский район:

1.1. Земельный участок с кадастровым номером 89:05:020301:324, расположенный по адресу: Ямало-Ненецкий автономный округ, р-н Пуровский, п. Уренгой, мкр. 5, дом № 40, площадью 1 254 кв. метра, категория земель: земли населенных пунктов, разрешенное использование: малоэтажная многоквартирная жилая застройка (2.1.1);

1.2. Земельный участок с кадастровым номером 89:05:020301:175, расположенный по адресу: Ямало-Ненецкий автономный округ, р-н Пуровский, п. Уренгой, мкр. 3, дом № 22, площадью 1 334 кв. метра, категория земель: земли населенных пунктов, разрешенное использование: малоэтажная многоквартирная жилая застройка (2.1.1).

2. Цель изъятия земельных участков: снос жилых домов, признанных аварийными и подлежащими сносу, расположенных на земельных участках, указанных в пункте 1 настоящего постановления.

3. Определить, что с земельными участками, указанными в пункте 1 настоящего постановления, подлежат изъятию все объекты недвижимого имущества, находящиеся в частной собственности, право собственности на которые подлежит прекращению.

4. Определить, что при установлении размера возмещения не подлежат учету объекты недвижимого имущества, расположенные на изымаемых земельных участках, указанных в пункте 1 настоящего постановления, и неотделимые улучшения данных объектов (в том числе в результате реконструкции), произведенные вопреки разрешенному использованию, а также с нарушением градостроительного законодательства. Собственники объектов недвижимого имущества несут риск отнесения на них при определении выкупной цены затрат и убытков, связанных с новым строительством, расширением, реконструкцией зданий и сооружений на земельном участке, осуществлением неотделимых улучшений со дня уведомления их о принятом решении об изъятии земельных участков для муниципальных нужд.

5. Департаменту имущественных и земельных отношений Администрации Пуровского района обеспечить:

5.1. Направление копий настоящего постановления правообладателям изымаемой недвижимости письмом с уведомлением о вручении в течение 10 (десяти) дней со дня его принятия;

5.2. Направление копий настоящего постановления в орган регистрации прав в течение 10 (десяти) дней со дня его принятия;

6. Администрации поселка городского типа Уренгой:

6.1. Обеспечить проведение:

6.1.1. Кадастровых работ в целях уточнения местоположения границ земельных участков, подлежащих изъятию, указанных в пункте 1 настоящего постановления;

6.1.2. Мероприятий по определению размера возмещения за изымаемые объекты недвижимости;

6.2. В период расселения правообладателям изымаемой недвижимости направить проекты соглашений об изъятии и документы, предусмотренные пунктом 4 статьи 56.10 Земельного кодекса Российской Федерации;

6.3. В установленном законом порядке принять меры по заключению соглашений об изъятии недвижимости для муниципальных нужд;

6.4. Государственную регистрацию права собственности муниципального округа Пуровский район на земельный участок и (или) расположенные на нем объекты недвижимого имущества, находящиеся в частной собственности, после заключения соглашений об изъятии недвижимости для муниципальных нужд либо вступившего в законную силу решения суда о принудительном изъятии земельного участка и (или) расположенных на нем объектов недвижимого имущества.

7. Управлению информационно-аналитических исследований и связей с общественностью Администрации Пуровского района разместить настоящее постановление на официальном сайте муниципального округа Пуровский район в течение 10 (десяти) дней со дня его принятия.

8. Опубликовать настоящее постановление в газете «Северный луч» в течение 10 (десяти) дней со дня его принятия.

9. Настоящее постановление действует в течение трех лет со дня его принятия.

10. Контроль исполнения настоящего постановления возложить на заместителя Главы Администрации Пуровского района К.Р. Скороходова.

Глава Пуровского района А.А. КОЛОДИН

ПОСТАНОВЛЕНИЕ Администрации

от 07 февраля 2023 г. № 42-ПА

г. Тарко-Сале

О ВНЕСЕНИИ ИЗМЕНЕНИЙ В РАЗДЕЛ II ПОРЯДКА ПРЕДОСТАВЛЕНИЯ СУБСИДИИ НЕКОММЕРЧЕСКОЙ ОРГАНИЗАЦИИ ПУРОВСКОЕ МЕСТНОЕ ОБЩЕСТВЕННОЕ ДВИЖЕНИЕ ПО ЗАЩИТЕ ПРАВ И ИНТЕРЕСОВ КОРЕННЫХ МАЛОЧИСЛЕННЫХ НАРОДОВ СЕ- ВЕРА «ЯМАЛ-ПОТОМКАМ!», УТВЕРЖДЕННОГО ПОСТАНОВЛЕНИЕМ АДМИНИСТРАЦИИ ПУРОВСКОГО РАЙОНА ОТ 19.12.2022 № 497-ПА

В соответствии со статьей 78.1 Бюджетного кодекса Российской Федерации, постановлением Правительства Российской Федерации от 18.09.2020 № 1492 «Об общих требованиях к нормативным правовым актам, муниципальным правовым актам, регулирующим предоставление субсидий, в том числе грантов в форме субсидий, юридическим лицам, индивидуальным предпринимателям, а также физическим лицам - производителям товаров, работ, услуг, и о признании утратившими силу некоторых актов Правительства Российской Федерации и отдельных положений некоторых актов Правительства Российской Федерации»

ПОСТАНОВЛЯЕТ:

1. Внести в разделе II Порядка предоставления субсидии некоммерческой организации Пуровское местное общественное движение по защите прав и интересов коренных малочисленных народов Севера «ЯМАЛ-ПОТОМКАМ!», утвержденного постановлением Администрации Пуровского района от 19.12.2022 № 497-ПА, следующие изменения:

1.1. Абзац пятый подпункта 2.2.1 пункта 2.2 изложить в следующей редакции:

«- получатель субсидии не должен являться иностранным юридическим лицом, в том числе местом регистрации которого является государство или территория, включенные в утверждаемый Министерством финансов Российской Федерации перечень государств и территорий, используемых для промежуточного (офшорного) владения активами в Российской Федерации (далее - офшорные компании), а также российскими юридическими лицами, в уставном (складочном) капитале которых доля прямого или косвенного (через третьих лиц) участия офшорных компаний в совокупности превышает

25 процентов (если иное не предусмотрено законодательством Российской Федерации). При расчете доли участия офшорных компаний в капитале российских юридических лиц не учитывается прямое и (или) косвенное участие офшорных компаний в капитале публичных акционерных обществ (в том числе со статусом международной компании), акции которых обращаются на организованных торгах в Российской Федерации, а также косвенное участие таких офшорных компаний в капитале других российских юридических лиц, реализованное через участие в капитале указанных публичных акционерных обществ»;

1.2. Абзац пятый пункта 2.4 изложить в следующей редакции:

«- справку из налогового органа об отсутствии задолженности по уплате налогов, сборов, страховых взносов, пеней, штрафов, процентов, подлежащих уплате в соответствии с законодательством Российской Федерации о налогах и сборах (на дату представления документов в Уполномоченный орган)»;

2. Управлению информационно-аналитических исследований и связей с общественностью Администрации Пуровского района разместить настоящее постановление на официальном сайте муниципального округа Пуровский район.

3. Опубликовать настоящее постановление в газете «Северный луч».

4. Контроль исполнения настоящего постановления возложить на заместителя Главы Администрации Пуровского района по внутренней политике А.К. Мектепкалиева.

Глава Пуровского района А.А. КОЛОДИН

ПОСТАНОВЛЕНИЕ Администрации

от 07 февраля 2023 г. № 43-ПА

г. Тарко-Сале

ОБ УСТАНОВЛЕНИИ СТОИМОСТИ НА БАННУЮ УСЛУГУ ДЛЯ ЮРИДИЧЕСКИХ ЛИЦ, ИНДИВИДУАЛЬНЫХ ПРЕДПРИНИМАТЕЛЕЙ, ОСУЩЕСТВЛЯЮЩИХ ОКАЗАНИЕ БАННЫХ УСЛУГ НАСЕЛЕНИЮ В ОБЩЕСТВЕННОЙ БАНЕ НА ТЕРРИТОРИИ ДЕРЕВНИ ХАРАМПУР

В соответствии с Федеральным законом от 06 октября 2003 года № 131-ФЗ «Об общих принципах организации местного самоуправления в Российской Федерации», постановлением Администрации Пуровского района от 28 января 2021 года № 36-ПА «Об утверждении Порядка предоставления и расходования субсидий из бюджета Пуровского района на возмещение недополученных доходов юридическим лицам, индивидуальным предпринимателям, осуществляющих оказание баннных услуг населению в общественных банях»

ПОСТАНОВЛЯЕТ:

1. Установить стоимость на банную услугу для юридических лиц, индивидуальных предпринимателей, осуществляющих оказание баннных услуг населению в общественной бане на территории деревни Харампур, с 1 января 2023 года по 31 декабря 2023 года в размере 6 282,37 (шесть тысяч двести восемьдесят два) рубля 37 копеек (без НДС).

2. Действие настоящего постановления распространяется на правоотношения, возникшие с 1 января 2023 года.

3. Управлению информационно-аналитических исследований и связей с общественностью Администрации Пуровского района разместить настоящее постановление на официальном сайте муниципального округа Пуровский район.

4. Опубликовать настоящее постановление в газете «Северный луч».

5. Контроль исполнения настоящего постановления возло-

жить на заместителя Главы Администрации Пуровского района Д.Л. Креницына.

Глава Пуровского района А.А. КОЛОДИН

**ПОСТАНОВЛЕНИЕ
Администрации**

от 07 февраля 2023 г. № 44-ПА

г. Тарко-Сале

**ОБ УСТАНОВЛЕНИИ СТОИМОСТИ
НА БАННУЮ УСЛУГУ ДЛЯ ЮРИДИЧЕСКИХ ЛИЦ,
ИНДИВИДУАЛЬНЫХ ПРЕДПРИНИМАТЕЛЕЙ,
ОСУЩЕСТВЛЯЮЩИХ ОКАЗАНИЕ
БАННЫХ УСЛУГ НАСЕЛЕНИЮ В ОБЩЕСТВЕННОЙ
БАНЕ НА ТЕРРИТОРИИ ПОСЕЛКА ГОРОДСКОГО
ТИПА УРЕНГОЙ**

В соответствии с Федеральным законом от 06 октября 2003 года № 131-ФЗ «Об общих принципах организации местного самоуправления в Российской Федерации», постановлением Администрации Пуровского района от 28 января 2021 года № 36-ПА «Об утверждении Порядка предоставления и расходования субсидий из бюджета Пуровского района на возмещение недополученных доходов юридическим лицам, индивидуальным предпринимателям, осуществляющим оказание банных услуг населению в общественных банях»

ПОСТАНОВЛЯЕТ:

1. Установить стоимость на банную услугу для юридических лиц, индивидуальных предпринимателей, осуществляющих оказание банных услуг населению в общественной бане на территории поселка городского типа Уренгой, с 1 января 2023 года по 31 декабря 2023 года в размере 442 рубля 92 копейки (без НДС).

2. Настоящее постановление распространяется на правоотношения, возникшие с 1 января 2023 года.

3. Управлению информационно-аналитических исследований и связей с общественностью Администрации Пуровского района разместить настоящее постановление на официальном сайте муниципального округа Пуровский район.

4. Опубликовать настоящее постановление в газете «Северный луч».

5. Контроль исполнения настоящего постановления возложить на заместителя Главы Администрации Пуровского района Д.Л. Креницына.

Глава Пуровского района А.А. КОЛОДИН

**ПОСТАНОВЛЕНИЕ
Администрации**

от 07 февраля 2023 г. № 45-ПА

г. Тарко-Сале

**О ВНЕСЕНИИ ИЗМЕНЕНИЯ В ПРИЛОЖЕНИЕ 1
К МУНИЦИПАЛЬНОЙ ПРОГРАММЕ «УПРАВЛЕНИЕ
МУНИЦИПАЛЬНЫМИ ФИНАНСАМИ», УТВЕРЖДЕННОЙ
ПОСТАНОВЛЕНИЕМ АДМИНИСТРАЦИИ ПУРОВСКОГО РАЙОНА
ОТ 02.02.2021 № 51-ПА**

В соответствии с постановлением Администрации Пуровского района от 13.12.2022 № 490-ПА «Об утверждении Порядка разработки, реализации, оценки эффективности и корректировки муниципальных программ муниципального округа Пуровский район в новой редакции»

ПОСТАНОВЛЯЕТ:

1. Утвердить прилагаемое изменение, вносимое в приложение 1 к муниципальной программе «Управление муниципальными финансами», утвержденной постановлением Администрации Пуровского района от 02.02.2021 № 51-ПА (с изменениями от 03.02.2022 № 41-ПА, 18.02.2022 № 79-ПА, 26.01.2023 № 25).

2. Управлению информационно-аналитических исследований

и связей с общественностью Администрации Пуровского района разместить настоящее постановление на официальном сайте муниципального округа Пуровский район.

3. Опубликовать настоящее постановление в газете «Северный луч».

4. Контроль исполнения настоящего постановления возложить на заместителя Главы Администрации Пуровского района по вопросам финансов и экономики А.В. Петрова.

Глава Пуровского района А.А. КОЛОДИН

УТВЕРЖДЕНО

постановлением Администрации

Пуровского района

от 07 февраля 2023 г. № 45-ПА

**ИЗМЕНЕНИЕ,
вносимое в приложение 1 к муниципальной
программе «Управление муниципальными
финансами», утвержденной постановлением
Администрации Пуровского района
от 02.02.2021 № 51-ПА**

Приложение 1 к муниципальной программе «Управление муниципальными финансами», утвержденной постановлением Администрации Пуровского района от 02.02.2021 № 51-ПА, изложить в следующей редакции:

«Приложение

к муниципальной программе «Управление

муниципальными финансами»

МЕТОДИКА

**расчета показателей эффективности
муниципальной программы**

Для оценки достижения цели муниципальной программы используются показатели эффективности, характеризующие результативность проводимых мероприятий путем сопоставления плановых и фактических значений.

Значения показателей предусмотрены по годам реализации второго этапа программы с 2022 по 2025 годы и отражены в структуре показателей эффективности реализации муниципальной программы.

1. Рейтинг муниципального округа Пуровский район по качеству организации и осуществления бюджетного процесса (по оценке департамента финансов Ямало-Ненецкого автономного округа).

При присвоении департаментом финансов Ямало-Ненецкого автономного округа Пуровскому району I, II или III степени качества организации и осуществления бюджетного процесса показатель принимает значение 100%, 50% и 20% соответственно.

Источником информации по показателю являются сведения, размещаемые на официальном сайте департамента финансов Ямало-Ненецкого автономного округа.

2. Размещение информации о бюджетном процессе в муниципальном округе Пуровский район на официальном сайте муниципального округа Пуровский район и в социальных сетях.

Источником информации - официальный сайт муниципально-го округа Пуровский район, раздел «Финансы» и официальные страницы Департамента финансов и казначейства Администрации Пуровского района в социальных сетях.

3. Проведение мероприятий по финансовой грамотности населения.

Организация мероприятий, связанных с программой повы-

шения финансовой грамотности населения, подразумевает проведение обучающих семинаров для граждан, лекций в образовательных учреждениях, размещение информационных материалов на сайте и в социальных сетях.

Источник информации - официальный сайт муниципально-го округа Пуровский район, раздел «Финансы» и официальные страницы Департамента финансов и казначейства Администрации Пуровского района в социальных сетях.

4. Исполнение бюджета Пуровского района по доходам.

Показатель рассчитывается как отношение объема исполнения доходов бюджета к годовому объему утвержденных бюджетных назначений на текущий финансовый год.

Источник информации - решение Думы Пуровского района «Об исполнении бюджета Пуровского района».

5. Доля реализованных инициативных проектов, в том числе по проекту «Школа идей», среди отобранных конкурсной комиссией к реализации.

Значение показателя определяется как отношение реализованных проектов к общему числу проектов, отобранных к реализации конкурсной комиссией.

Источник информации - официальный сайт муниципально-го округа Пуровский район, раздел «Финансы» и официальные страницы Департамента финансов и казначейства Администрации Пуровского района в социальных сетях.

6. Доля главных администраторов средств бюджета Пуровского района, получивших оценочный балл выше среднего по результатам мониторинга качества финансового менеджмента в отношении главных администраторов средств бюджета Пуровского района.

Показатель определяется по итогам проведения оценки в соответствии с Порядком проведения мониторинга качества финансового менеджмента в отношении главных администраторов средств бюджета Пуровского района ежегодно и определяется как отношение количества главных администраторов, получивших оценочный балл выше среднего к количеству всех главных администраторов, участвующих в бюджетном процессе, и умножением на 100.

Источник информации - официальный сайт муниципально-го округа Пуровский район, раздел «Финансы» и официальные страницы Департамента финансов и казначейства Администрации Пуровского района в социальных сетях.

7. Объем просроченной задолженности по долговым обязательствам.

Значение показателя - 0 руб. свидетельствует об отсутствии кредиторской задолженности по долговым обязательствам, что является результатом эффективно проводимой работы по ведению программы муниципальных внутренних заимствований и иных мероприятий в данном направлении.

Источник информации - решение Думы Пуровского района «Об исполнении бюджета Пуровского района».

ПОСТАНОВЛЕНИЕ Администрации

от 07 февраля 2023 г. № 46-ПА

г. Тарко-Сале

О ВНЕСЕНИИ ИЗМЕНЕНИЙ В МУНИЦИПАЛЬНУЮ ПРОГРАММУ «СОЦИАЛЬНАЯ ПОДДЕРЖКА ГРАЖДАН», УТВЕРЖДЕННУЮ ПОСТАНОВЛЕНИЕМ АДМИНИСТРАЦИИ ПУРОВСКОГО РАЙОНА ОТ 12 ФЕВРАЛЯ 2021 ГОДА № 72-ПА

В соответствии с решениями Думы Пуровского района от 22 декабря 2022 года № 446 «О внесении изменений в решение Думы Пуровского района от 09 декабря 2021 года № 333 «О бюджете Пуровского района на 2022 год и плановый период 2023 и 2024 годов», от 13 декабря 2022 года № 432 «О

бюджете Пуровского района на 2023 год и плановый период 2024 и 2025 годов»

ПОСТАНОВЛЯЕТ:

1. Утвердить прилагаемые изменения, вносимые в муниципальную программу «Социальная поддержка граждан», утвержденную постановлением Администрации Пуровского района от 12 февраля 2021 года № 72-ПА «Об утверждении муниципальной программы «Социальная поддержка граждан» (с изменениями от 17 сентября 2021 года № 418-ПА, от 01 февраля 2022 года № 37-ПА, от 16 февраля 2022 года № 75-ПА, от 17 марта 2022 года № 119-ПА).

2. Управлению информационно-аналитических исследований и связей с общественностью Администрации Пуровского района разместить настоящее постановление на официальном сайте муниципального округа Пуровский район.

3. Опубликовать настоящее постановление в газете «Северный луч».

4. Контроль исполнения настоящего постановления возложить на заместителя Главы Администрации Пуровского района по вопросам социального развития И.В. Заложук.

Глава Пуровского района А.А. КОЛОДИН

УТВЕРЖДЕНЫ

постановлением Администрации

Пуровского района от 07 февраля 2023 г. № 46-ПА

ИЗМЕНЕНИЯ, ВНОСИМЫЕ В МУНИЦИПАЛЬНУЮ ПРОГРАММУ «СОЦИАЛЬНАЯ ПОДДЕРЖКА ГРАЖДАН», УТВЕРЖДЕННУЮ ПОСТАНОВЛЕНИЕМ АДМИНИСТРАЦИИ ПУРОВСКОГО РАЙОНА ОТ 12 ФЕВРАЛЯ 2021 ГОДА № 72-ПА

Внести в муниципальную программу «Социальная поддержка граждан», утвержденную постановлением Администрации Пуровского района от 12 февраля 2021 года № 72-ПА (далее - Программа), следующие изменения:

1. В паспорте Программы строку «Соисполнитель(ли) муниципальной программы» изложить в следующей редакции:

«

Соисполнитель(ли) муниципальной программы	Департамент образования Администрации Пуровского района Департамент строительства, архитектуры и жилищной политики Администрации Пуровского района Департамент транспорта, связи и систем жизнеобеспечения Администрации Пуровского района, Управление культуры Администрации Пуровского района Управление по физической культуре и спорту Администрации Пуровского района Администрация поселка городского типа Уренгой
---	---

».

2. Структуру мероприятий Программы изложить в следующей редакции:

СТРУКТУРА МЕРОПРИЯТИЙ МУНИЦИПАЛЬНОЙ ПРОГРАММЫ «СОЦИАЛЬНАЯ ПОДДЕРЖКА ГРАЖДАН»

№ п/п	Наименование структурного элемента муниципальной программы, мероприятия	Наименование ответственного исполнителя, соисполнителя	Всего за 2 этап	Объемы финансирования (тыс. руб.)			
				2022 год	2023 год	2024 год	2025 год
1	2	3	4	5	6	7	8
1.	Муниципальная программа «Социальная поддержка граждан»	Управление социальной политики Администрации Пуровского района Департамент образования Администрации Пуровского района Департамент строительства, архитектуры и жилищной политики Администрации Пуровского района Департамент транспорта, связи и систем жизнеобеспечения Администрации Пуровского района Управление культуры Администрации Пуровского района Управление по физической культуре и спорту Администрации Пуровского района Администрация поселка городского типа Уренгой	817 525	217 848	196 515	200 189	202 973
2.	Окружной бюджет		277 886	66 583	67 057	70 731	73 515
3.	Цель программы: Создание необходимых условий для реализации прав граждан в области социальной защиты населения и обеспечение развития системы социальной защиты населения						
4.	Направление: «Повышение уровня и качества жизни граждан на территории муниципального округа Пуровский район»						
5.	Цель направления: «Обеспечение льготных категорий граждан мерами социальной поддержки и создание доступной среды жизнедеятельности маломобильных категорий граждан»						
6.	Комплекс процессных мероприятий 1 «Меры социальной поддержки отдельным категориям граждан, установленные законодательством Ямало-Ненецкого автономного округа»	Управление социальной политики Администрации Пуровского района	1 234	271	321	321	321
7.	1.1. Ежемесячное приобретение единого проездного билета (окружной бюджет)	Управление социальной политики Администрации Пуровского района	1 234	271	321	321	321
8.	Комплекс процессных мероприятий 2 «Меры социальной поддержки отдельным категориям граждан, установленные нормативными правовыми актами муниципального округа Пуровский район»	Управление социальной политики Администрации Пуровского района Департамент образования Администрации Пуровского района	341 487	89 616	83 957	83 957	83 957
9.	2.1. Выплаты лицам, замещавшим муниципальные должности и должности муниципальной службы	Управление социальной политики Администрации Пуровского района	295 390	74 221	73 723	73 723	73 723
10.	2.2. Единовременная выплата в связи с присвоением звания «Почетный гражданин»	Управление социальной политики Администрации Пуровского района	256	61	65	65	65
14.	2.6. Обеспечение детей, родители которых ведут кочевой и (или) полукочевой образ жизни, получающих дошкольное образование в муниципальном образовательном учреждении, питанием, одеждой, обувью и мягким инвентарем	Департамент образования Администрации Пуровского района	18 445	2 887	5 186	5 186	5 186

15.	2.7. Мероприятия в сфере социальной поддержки льготных категорий граждан	Управление социальной политики Администрации Пуровского района	8 050	8 050	0	0	0
16.	Предоставление ежемесячной денежной выплаты отдельным категориям граждан	Управление социальной политики Администрации Пуровского района	1 930	1 930	0	0	0
17.	Комплекс процессных 3 мероприятий «Повышение уровня доступности объектов и реабилитационных услуг в приоритетных сферах жизнедеятельности инвалидов и других маломобильных групп населения в автономном округе»	Управление социальной политики Администрации Пуровского района	17 280	15 519	587	587	587
Департамент образования Администрации Пуровского района							
Департамент транспорта, связи и систем жизнеобеспечения Администрации Пуровского района							
18.	3.1. Мероприятия по формированию доступной среды к потребностям маломобильных групп населения	Управление социальной политики Администрации Пуровского района	1 441	205	412	412	412
		Департамент транспорта, связи и систем жизнеобеспечения Администрации Пуровского района	691	691	0	0	0
		Департамент строительства, архитектуры и жилищной политики Администрации Пуровского района	10 364	10 364	0	0	0
		Администрация поселка городского типа Уренгой	443	443	0	0	0
		Управление культуры Администрации Пуровского района	2 225	2 225	0	0	0
		Управление по физической культуре и спорту Администрации Пуровского района	265	265	0	0	0
19.	3.2. Мероприятия в сфере социальной поддержки льготных категорий граждан	Управление социальной политики Администрации Пуровского района	927	927	0	0	0
20.	3.3. Мероприятия по повышению уровня доступности объектов, услуг и социальной интеграции инвалидов (окружной бюджет)	Департамент образования Администрации Пуровского района	830	359	157	157	157
21.	3.4. Мероприятия по повышению уровня доступности объектов, услуг и социальной интеграции инвалидов (местный бюджет)	Департамент образования Администрации Пуровского района	94	40	18	18	18
22.	Обеспечивающее направление						
23.	Комплекс процессных мероприятий 4 «Руководство и управление в сфере установленных функций»	Управление социальной политики Администрации Пуровского района	457 524	112 442	111 650	115 324	118 108
24.	4.1. Обеспечение деятельности органов местного самоуправления (местный бюджет)	Управление социальной политики Администрации Пуровского района	151 813	16 600	45 071	45 071	45 071
25.	4.2. Осуществление государственных полномочий в сфере социальной поддержки населения (местный бюджет)	Управление социальной политики Администрации Пуровского района	27 736	27 736	0	0	0
26.	4.3. Осуществление государственных полномочий по организации и осуществлению деятельности по опеке и попечительству над совершеннолетними гражданами (местный бюджет)	Управление социальной политики Администрации Пуровского района	2 153	2 153	0	0	0

27.	4.4. Осуществление государственных полномочий в сфере социальной поддержки населения (окружной бюджет)	Управление социальной политики Администрации Пуровского района	256 477	61 450	61 870	65 285	67 872
28.	4.5. Осуществление государственных полномочий по организации и осуществлению деятельности по опеке и попечительству над совершеннолетними гражданами (окружной бюджет)	Управление социальной политики Администрации Пуровского района	19 345	4 503	4 709	4 968	5 165

ПОСТАНОВЛЕНИЕ

Администрации

от 07 февраля 2023 г. № 47-ПА *г. Тарко-Сале*

О ВНЕСЕНИИ ИЗМЕНЕНИЯ

В ПРИЛОЖЕНИЕ № 3, УТВЕРЖДЕННОЕ ПОСТАНОВЛЕНИЕМ АДМИНИСТРАЦИИ ПУРОВСКОГО РАЙОНА ОТ 22 ДЕКАБРЯ 2021 ГОДА № 579-ПА

В целях приведения муниципального правового акта в соответствие с законодательством Российской Федерации

ПОСТАНОВЛЯЕТ:

1. В приложении № 3, утвержденном постановлением Администрации Пуровского района от 22 декабря 2021 года № 579-ПА «Об отдельных вопросах предоставления муниципальных гарантий муниципального округа Пуровский район Ямало-Ненецкого автономного округа», слова «, оформленная по форме № 0401026 по ОКУД (Общероссийский классификатор управленческой документации ОК 011-93)» исключить.

2. Управлению информационно-аналитических исследований и связей с общественностью Администрации Пуровского района разместить настоящее постановление на официальном сайте муниципального округа Пуровский район.

3. Опубликовать настоящее постановление в газете «Северный луч».

4. Контроль исполнения настоящего постановления возложить на заместителя Главы Администрации Пуровского района по вопросам финансов и экономики А.В. Петрова.

Глава Пуровского района А.А. КОЛОДИН

ПОСТАНОВЛЕНИЕ

Администрации

от 07 февраля 2023 г. № 48-ПА *г. Тарко-Сале*

О ВНЕСЕНИИ ИЗМЕНЕНИЙ

В МУНИЦИПАЛЬНУЮ ПРОГРАММУ «РАЗВИТИЕ МОЛОДЕЖНОЙ ПОЛИТИКИ И ТУРИЗМА», УТВЕРЖДЕННУЮ ПОСТАНОВЛЕНИЕМ АДМИНИСТРАЦИИ ПУРОВСКОГО РАЙОНА ОТ 23 МАРТА 2021 ГОДА № 138-ПА

В соответствии с решением Думы Пуровского района от 13 декабря 2022 года № 432 «О бюджете Пуровского района на 2023 год и плановый период 2024 и 2025 годов», решением Думы Пуровского района от 22 декабря 2022 года № 446 «О внесении изменений в решение Думы Пуровского района от 09 декабря 2021 года № 333 «О бюджете Пуровского района на 2022 год и плановый период 2023 и 2024 годов» (с изменениями от 31 января 2022 года, от 13 сентября 2022 года), постановлением Администрации Пуровского района от 13 декабря 2022 года № 490-ПА «Об утверждении Порядка разработки, реализации, оценки эффективности и корректировки муниципальных программ муниципального округа Пуровский район в новой редакции»

ПОСТАНОВЛЯЕТ:

1. Утвердить прилагаемые изменения, вносимые в муниципальную программу «Развитие молодежной политики и туризма», утвержденную постановлением Администрации Пуров-

ского района от 23 марта 2021 года № 138-ПА (с изменениями от 10 февраля 2022 года № 59-ПА, от 14 марта 2022 года № 109-ПА).

2. Управлению информационно-аналитических исследований и связей с общественностью Администрации Пуровского района разместить настоящее постановление на официальном сайте муниципального округа Пуровский район.

3. Опубликовать настоящее постановление в газете «Северный луч».

4. Контроль исполнения настоящего постановления возложить на заместителя Главы Администрации Пуровского района по внутренней политике А.К. Мектепкалиева.

Глава Пуровского района А.А. КОЛОДИН

УТВЕРЖДЕНЫ

постановлением Администрации Пуровского района от 07 февраля 2023 года № 48-ПА

ИЗМЕНЕНИЯ,

вносимые в муниципальную программу «Развитие молодежной политики и туризма», утвержденную постановлением Администрации Пуровского района от 23 марта 2021 года № 138-ПА (далее – программа)

1. Строку «Соисполнители» паспорта программы изложить в следующей редакции:

«	Соисполнители	Управление по физической культуре и спорту Администрации Пуровского района (далее – Управление по ФК и С) Управление культуры Администрации Пуровского района (далее – Управление культуры) Департамент образования Администрации Пуровского района (далее – Департамент образования) Департамент строительства, архитектуры и жилищной политики Администрации Пуровского района (далее – ДСА и жилищной политики) территориальные структурные подразделения Администрации Пуровского района
---	---------------	--

2. Строку «Объем налоговых расходов» паспорта программы изложить в следующей редакции:

«	Объем налоговых расходов	2022 год – 316 тыс. руб. 2023 год – 316 тыс. руб. 2024 год – 316 тыс. руб. 2025 год – 316 тыс. руб.
---	--------------------------	--

3. Структуру мероприятий программы изложить в следующей редакции:

**«СТРУКТУРА
мероприятий муниципальной программы «Развитие молодежной политики и туризма»**

№ п/п	Наименование структурного элемента муниципальной программы, мероприятия	Наименование ответственного исполнителя, соисполнителя	Объемы финансирования (тыс. руб.)				
			всего за 2 этап	2022 год	2023 год	2024 год	2025 год
1	2	3	4	5	6	7	8
1.	Муниципальная программа «Развитие молодежной политики и туризма», в том числе	УМПиТ, Управление по ФК и С, Департамент образования, Управление культуры, ДСА и жилищной политики, территориальные структурные подразделения Администрации Пуровского района	1 728 900	389 551	441 971	506 891	390 487
2.	Окружной бюджет	УМПиТ	407 109	12 539	127 299	186 017	81 254
3.	Цель программы: создание благоприятных условий для развития и реализации потенциала молодежи, содействие развитию туризма в интересах социально-экономического развития муниципального округа Пуровский район						
4.	Направление 1: Содействие эффективной реализации потенциала молодежи и основных направлений молодежной политики						
5.	Цель направления 1: Обеспечение условий для социализации и самореализации молодежи, повышение эффективности гражданско-патриотического и духовно-нравственного воспитания						
6.	Комплекс процессных мероприятий 1 «Обеспечение условий для развития молодежных досуговых учреждений»	УМПиТ, ДСА и жилищной политики	999 781	231 743	256 716	255 661	255 661
7.	1.1. Обеспечение деятельности организаций в области молодежной политики	УМПиТ	744 384	215 810	176 258	176 158	176 158
8.	1.2. Единовременное пособие молодым специалистам муниципальных учреждений в сфере молодежной политики	УМПиТ	1 600	100	500	500	500
9.	1.3. Единовременное пособие при назначении страховой пенсии по старости работникам муниципальных учреждений в сфере молодежной политики	УМПиТ	350	200	50	50	50
10.	1.4. Капитальный ремонт объектов муниципальной собственности	ДСА и жилищной политики	5 372	5 372	0	0	0
11.	1.5. Совершенствование системы оплаты труда специалистов, реализующих основные направления молодежной политики, туризма и детского отдыха	УМПиТ	247 120	10 261	78 953	78 953	78 953
12.	1.6. Иные межбюджетные трансферты на обеспечение повышения минимального размера оплаты труда	УМПиТ	955	0	955	0	0
13.	Комплекс процессных мероприятий 2 «Содействие духовно-нравственному воспитанию, развитию социальной активности и самореализации молодежи»	УМПиТ, Управление культуры, Управление по ФК и С, Администрация п. Ханьмей, Администрация с. Халясавэй	43 913	20 013	8 200	7 850	7 850
14.	2.1. Мероприятия по повышению эффективности реализации молодежной политики, в том числе	УМПиТ, Управление культуры, Управление по ФК и С, Администрация п. Ханьмей, Администрация с. Халясавэй	36 907	16 501	6 802	6 802	6 802
15.	Окружной бюджет	УМПиТ	3 379	955	808	808	808
16.	Бюджет Пуровского района	УМПиТ, Управление культуры, Управление по ФК и С, Администрация п. Ханьмей, Администрация с. Халясавэй	33 528	15 546	5 994	5 994	5 994
17.	2.2. Мероприятия по противодействию злоупотреблению наркотиками и их незаконному обороту, в том числе	УМПиТ	4 281	1 137	1 048	1 048	1 048

18.	Окружной бюджет	УМПиТ	3 852	1 023	943	943	943
19.	Бюджет Пуровского района	УМПиТ	429	114	105	105	105
20.	2.3. Реализация проекта «Ямальская Паутина»	Администрация с. Халясавэй	1 983	1 983	0	0	0
21.	2.4. Реализация проекта «Пуровский Арсенал»	Администрация с. Халясавэй	392	392	0	0	0
22.	2.5. Реализация проекта «Белкин дом»	УМПиТ	350	0	350	0	0
23.	Направление 2: Организация отдыха детей и молодежи, содействие развитию въездного и внутреннего туризма						
24.	Цель направления 2: Укрепление системы организации отдыха детей и молодежи муниципального округа Пуровский район, а также создание необходимых условий для развития туризма на территории Пуровского района						
25.	Комплекс процессных мероприятий 3 «Организация отдыха детей и молодежи»	УМПиТ, Департамент образования, ДСА и жилищной политики	482 736	86 690	126 600	192 925	76 521
26.	3.1. Обеспечение деятельности организаций в области создания условий для развития туризма и отдыха детей	УМПиТ	236 238	71 064	55 058	55 058	55 058
27.	3.2. Мероприятия по организации отдыха и оздоровления детей и молодежи	УМПиТ, Департамент образования	79 980	15 591	21 463	21 463	21 463
28.	3.3. Капитальный ремонт объектов муниципальной собственности	ДСА и жилищной политики	35	35	0	0	0
29.	3.4. Мероприятия по разработке проектной документации и проведению капитального ремонта, в том числе	ДСА и жилищной политики	166 292	0	49 888	116 404	0
30.	Окружной бюджет	ДСА и жилищной политики	149 662	0	44 899	104 763	0
31.	Бюджет Пуровского района	ДСА и жилищной политики	16 630	0	4 989	11 641	0
32.	3.5. Иные межбюджетные трансферты на обеспечение повышения минимального размера оплаты труда	УМПиТ	191	0	191	0	0
33.	Комплекс процессных мероприятий 4 «Создание условий для развития туризма»	УМПиТ	10 251	2 568	2 561	2 561	2 561
34.	4.1. Мероприятия по повышению эффективности реализации молодежной политики	УМПиТ	10 251	2 568	2 561	2 561	2 561
35.	Обеспечивающее направление						
36.	Комплекс процессных мероприятий 5 «Руководство и управление в сфере установленных функций»	УМПиТ	192 218	48 536	47 894	47 894	47 894
37.	5.1. Обеспечение деятельности органов местного самоуправления	УМПиТ	192 218	48 536	47 894	47 894	47 894

4. Характеристику мероприятий программы изложить в следующей редакции:

**«ХАРАКТЕРИСТИКА МЕРОПРИЯТИЙ
муниципальной программы «Развитие молодежной политики и туризма»**

№ п/п	Наименование комплекса процессных мероприятий, регионального проекта (проекта Ямала)	Ответственный исполнитель, соисполнитель	Характеристика (состав) мероприятия	Результат
1	2	3	4	5
1.	Направление 1. Содействие эффективной реализации потенциала молодежи и основных направлений молодежной политики			
1.1.	Комплекс процессных 1 мероприятий «Обеспечение условий для развития молодежных досуговых учреждений»	УМПиТ	Мероприятие 1. Обеспечение деятельности организаций в области молодежной политики: - предусмотрено предоставление субсидий муниципальным бюджетным и автономным учреждениям, включая субсидии на	- количество участников образовательных программ по развитию компетенций специалистов в сфере молодежной политики к 2025 году составит не менее 35 человек;

			<p>возмещение нормативных затрат, связанных с оказанием ими в соответствии с муниципальным заданием муниципальных услуг (выполнением работ) и субсидии на иные цели (МБУ МЦ «Север», МБУ УМЦ «Ровесник», МАУ «Районный ресурсный молодежный центр»;</p> <p>- реализация образовательных программ по развитию компетенций специалистов в сфере молодежной политики (стажировки, курсы повышения квалификации)</p>	<p>- доля специалистов по работе с молодежью, прошедших курсы повышения квалификации в 2025 году составит не менее 25%;</p> <p>- сохранен основной состав воспитанников муниципальных учреждений сферы молодежной политики к 2025 году в количестве 1416 человек</p>
			<p>Мероприятие 2. Единовременное пособие молодым специалистам муниципальных учреждений в сфере молодежной политики:</p> <p>- предусмотрено пособие молодым специалистам муниципальных учреждений в сфере молодежной политики</p>	<p>- предоставлена социальная поддержка работникам муниципальных учреждений сферы молодежной политики;</p> <p>- сохранен кадровый потенциал муниципальных учреждений сферы молодежной политики</p>
			<p>Мероприятие 3. Единовременное пособие при назначении страховой пенсии по старости работникам муниципальных учреждений в сфере молодежной политики:</p> <p>- предусмотрено пособие при назначении страховой пенсии по старости работникам муниципальных учреждений в сфере молодежной политики</p>	<p>- предоставлена социальная поддержка - пособие при назначении страховой пенсии по старости работникам муниципальных учреждений с сфере молодежной политики</p>
		ДСА и жилищной политики	<p>Мероприятие 4. Капитальный ремонт объектов муниципальной собственности:</p> <p>- проведение ремонтных работ МАУ «РРМЦ»</p>	<p>- помещения, принадлежащие МАУ «РРМЦ», будут соответствовать требованиям безопасности и улучшать качество предоставленных услуг</p>
		УМПиТ	<p>Мероприятие 5. Совершенствование системы оплаты труда специалистов, реализующих основные направления молодежной политики, туризма и детского отдыха:</p> <p>- предусмотрена выплата материального стимулирования специалистов реализующих основные направления молодежной политики, туризма и детского отдыха в муниципальных учреждениях (МАУ «РРМЦ», МБУ УМЦ «Ровесник», МБУ МЦ «Север»)</p>	<p>- достижение среднего уровня заработной платы специалистов, реализующих основные направления молодежной политики в муниципальных учреждениях (МАУ «РРМЦ», МБУ УМЦ «Ровесник», МБУ МЦ «Север»), до среднего уровня заработной платы учителей в ЯНАО с 2023 году до 100%</p>
			<p>Мероприятие 6. Иные межбюджетные трансферты на обеспечение повышения минимального размера оплаты труда</p> <p>- предусмотрена доплата до минимального размера оплаты труда в муниципальных учреждениях (МАУ «РРМЦ», МБУ УМЦ «Ровесник», МБУ МЦ «Север»)</p>	<p>- в муниципальных учреждениях (МАУ «РРМЦ», МБУ УМЦ «Ровесник», МБУ МЦ «Север») оплата труда доведена до МРОТ (ежегодно)</p>
1.2.	Комплекс процессных мероприятий «Содействие духовно-нравственному воспитанию, развитию социальной активности и самореализации молодежи» 2	УМПиТ, Управление культуры, Управление по ФК и С, Администрация Пуровского района, Администрация п. Ханымей, Администрация с. Халясавэй	<p>Мероприятие 1. Мероприятия по повышению эффективности реализации молодежной политики:</p> <p>- предусмотрены мероприятия, направленные на организацию досуга детей и молодежи, развитие личностного потенциала молодых людей;</p> <p>- проекты по развитию творческого и интеллектуального потенциалов (творческие фестивали, конкурсы);</p> <p>- форумы, соревнования, турниры, конкурсы и другие, направленные на формирование</p>	<p>- доля детей и молодежи участников мероприятий, направленных на организацию досуга детей и молодежи, повышение общественной и творческой активности составит не менее 65%;</p> <p>- общая численность граждан, проживающих на территории муниципального округа Пуровский район, вовлеченных (агентством, сообществами, объединениями) в поддержку добровольчества</p>

		<p>культуры здорового образа жизни и системы активного досуга молодежи;</p> <ul style="list-style-type: none"> - мероприятия по повышению правовой культуры и социальной активности молодежи, поддержка общественных молодежных инициатив; - проекты по поддержке молодежного предпринимательства, организация мероприятий по профессиональной ориентации молодежи, развитию молодежного предпринимательства и поддержке работающей молодежи; - проекты по развитию добровольческого (волонтерского) движения; - развитие деятельности системы клубов молодой семьи в муниципальном округе Пуровский, позиционирование в молодежной среде позитивного отношения к семье и браку, повышение престижа родительства; - поддержка талантливой и инициативной молодежи - проведение творческих фестивалей и конкурсов, присуждение и выплата премий Главы Пуровского района, усиление мотивации молодежи к занятиям творчеством, развитие межмуниципальных молодежных связей; - организация общественных работ, временного трудоустройства молодежи муниципального округа Пуровский район (субсидии муниципальным бюджетным и автономным учреждениям на иные цели (МБУ МЦ «Север», МБУ УМЦ «Ровесник», МАУ «РРМЦ»); - проведение традиционных плановых патриотических мероприятий – районный слет поисковых отрядов, сетевой проект «ЮнАрктика», районный конкурс-фестиваль молодых исполнителей патриотической песни, «Бессмертный полк», военно-полевой концерт, мероприятия, посвященные Дню призывника, ВОД «Волонтеры Победы», Патриотический проект «ЯМолод Я Патриот», военно-спортивные турниры «База Героев», военно-тактические игры, «Вахта Памяти» и другие Всероссийские акции; - развитие шефских связей; - патриотическое воспитание допризывной молодежи муниципального округа 	<p>(волонтерства) на базе учреждений сферы молодежной политики, в добровольческую (волонтерскую) деятельность к 2025 году, до 9 219 человек;</p> <ul style="list-style-type: none"> - реализация мероприятий гражданской и военно-патриотической направленности для детей и молодежи, поддержки поисковых отрядов, участие во Всероссийских акциях позволит увеличить коэффициент вовлеченности молодежи в мероприятия гражданско-патриотической направленности к 2025 году до 50%
		<p>Пуровский район, развитие традиций шефства муниципального округа Пуровский район над войсковой частью 22830 Ленинградской военно-морской базы Балтийского флота ВМФ РФ</p> <p>Мероприятие 2. Мероприятия по противодействию злоупотреблению наркотиками и их незаконному обороту:</p> <ul style="list-style-type: none"> - организация массовых мероприятий, направленных на пропаганду здорового образа жизни и профилактику злоупотребления наркотиками и алкоголем; - окружные и муниципальных акции, дни профилактики наркомании, фестивали, выставки, конкурсы, конференции, форумы, слеты «Мы за здоровый образ жизни!», культурно-массовые мероприятия для 	<p>- количество молодежи, принявшей участие в мероприятиях, направленных на обеспечение здорового образа жизни, к 2025 году составит не менее 7 860 человек</p>

			<p>молодежи с привлечением молодежных лидеров для пропаганды здорового образа жизни;</p> <ul style="list-style-type: none"> - участие в семинарах, курсах, семинарах-совещаниях, конференциях, круглых столах по проблемам наркомании и алкоголизма; - укрепление материально-технической базы учреждений молодежной политики 	
			<p>Мероприятие 3. Реализация проекта «Ямальская Паутина»:</p> <ul style="list-style-type: none"> - предусмотрена реализация бюджетной инициативы, поддержка молодежных проектов и инициатив, направленных на решение местных вопросов за счет средств муниципального бюджета 	- реализована бюджетная инициатива, поддержан молодежный проект «Ямальская Паутина»
			<p>Мероприятие 4. Реализация проекта «Пуровский Арсенал» предусмотрена реализация бюджетной инициативы, поддержка молодежных проектов и инициатив, направленных на решение местных вопросов за счет средств муниципального бюджета</p>	- реализована бюджетная инициатива, поддержан молодежный проект «Пуровский Арсенал»
			<p>Мероприятие 5. Реализация проекта «Белкин дом»:</p> <ul style="list-style-type: none"> - предусмотрена реализация бюджетной инициативы, поддержка молодежных проектов и инициатив, направленных на решение местных вопросов за счет средств муниципального бюджета 	- реализована бюджетная инициатива, поддержан молодежный проект «Белкин дом»
2.	Направление 2. Организация отдыха детей и молодежи, содействие развитию въездного и внутреннего туризма			
2.1.	Комплекс процессных мероприятий 3 «Организация отдыха детей и молодежи»	УМПиТ, Департамент образования	<p>Мероприятие 1. Обеспечение деятельности организаций в области создания условий для развития туризма и отдыха детей:</p> <ul style="list-style-type: none"> - предусмотрена организация отдыха и оздоровления в МБУ УБО «Эллада» (учреждение муниципального округа Пуровский район), а также культурно-познавательных поездок, профильных смен для детей и молодежи района, в том числе находящихся в трудной жизненной ситуации, за пределами автономного округа; - обеспечение проезда детям, проживающим в малоимущих семьях и детям из числа коренных малочисленных народов Севера; - обеспечение проезда детям, находящимся в трудной жизненной ситуации; - обеспечение проезда сопровождающим организованных групп детей и молодежи к месту отдыха и обратно в населенный пункт 	- уровень охвата детей, которым предоставлен отдых и оздоровление за пределами муниципального округа Пуровский район в год, сохранен на уровне 15%
			<p>Мероприятие 2. Мероприятия по организации отдыха и оздоровления детей и молодежи:</p> <ul style="list-style-type: none"> - в период летних каникул на базе общеобразовательных учреждений муниципального округа Пуровский район осуществляется организация работы сети оздоровительных лагерей с дневным пребыванием детей. Ежегодно работают 11 	- уровень охвата детей, которым предоставлен отдых в детских оздоровительных лагерях с дневным пребыванием на базе образовательных учреждений муниципального округа Пуровский район, сохранен на уровне 11%

			лагерей, в которых отдыхает 520 детей в возрасте от 7 до 12 лет	
		ДСА и жилищной политики	<p>Мероприятие 3. Капитальный ремонт объектов муниципальной собственности:</p> <ul style="list-style-type: none"> - проведение ремонтных работ в МБУ УБО «Эллада» <p>Мероприятие 4. Мероприятия по разработке проектной документации и проведению капитального ремонта:</p> <ul style="list-style-type: none"> - проведение ремонтных работ в МБУ УБО «Эллада» 	помещения, принадлежащие МБУ УБО «Эллада» будут соответствовать требованиям безопасности и улучшениям качества предоставленных услуг
		УМПИТ	<p>Мероприятие 5. Иные межбюджетные трансферты на обеспечение повышения минимального размера оплаты труда:</p> <ul style="list-style-type: none"> - предусмотрена доплата до минимального размера оплаты труда в МБУ УБО «Эллада» 	- в МБУ УБО «Эллада» оплата труда доведена до МРОТ (ежегодно)
2.2.	Комплекс процессных мероприятий 4 «Создание условий для развития туризма»	УМПИТ	<p>Мероприятие 1: Мероприятия по повышению эффективности реализации молодежной политики:</p> <ul style="list-style-type: none"> - предусмотрены субсидии муниципальному автономному учреждению, включая субсидии на возмещение нормативных затрат, связанных с оказанием ими в соответствии с муниципальным заданием муниципальных услуг (выполнением работ) и субсидии на иные цели (МАУ «Районный ресурсный молодежный центр»); - решение отдельных вопросов местного значения в области формирования и управления муниципальным имуществом; - организация и проведение мероприятий спортивно-туристской направленности; - организация мероприятий по развитию туризма и отдыха; - информационное продвижение мероприятий по развитию туризма и отдыха; - организация участия представителей Пуровского района в выставках, форумах, конференциях, конкурсах регионального, всероссийского значения; - организация круглых столов, семинаров, конференций по обмену опытом субъектов туриндустрии в сфере гостеприимства 	- создан единый портал Пуровского района визитпуровский.рф; - доля молодежи, принявшей участие в мероприятиях туристской направленности, составит не менее 4%
3.	Обеспечивающее направление «Руководство и управление в сфере установленных функций»	УМПИТ	<p>Мероприятие 1. Обеспечение деятельности органов местного самоуправления:</p> <ul style="list-style-type: none"> - обеспечение деятельности органов местного самоуправления, направленной на достижение показателей эффективности реализации муниципальной программы; - освоение денежных средств, утвержденных на реализацию программных мероприятий 	- реализация мероприятий муниципальной программы «Развитие молодежной политики и туризма» обеспечит сохранение и развитие существующей сети учреждений сферы молодежной политики, а также ежегодное выполнение плана основных мероприятий сферы молодежной политики; - реализация плана освоения денежных средств, утвержденных на исполнение программных мероприятий

**ПОСТАНОВЛЕНИЕ
Администрации**

от 08 февраля 2023 г. № 53-ПА г. Тарко-Сале
О ВНЕСЕНИИ ИЗМЕНЕНИЯ В ПУНКТ 2.2 РАЗДЕЛА II ПОРЯДКА
ПРЕДОСТАВЛЕНИЯ СУБСИДИИ НЕКОММЕРЧЕСКОЙ
ОРГАНИЗАЦИИ БЛАГОТВОРИТЕЛЬНЫЙ ФОНД СОЦИАЛЬНОЙ
ПОДДЕРЖКИ ГРАЖДАН «НАДЕЖДА», УТВЕРЖДЕННОГО

ПОСТАНОВЛЕНИЕМ АДМИНИСТРАЦИИ ПУРОВСКОГО РАЙОНА
ОТ 14 ДЕКАБРЯ 2021 ГОДА № 563-ПА

В соответствии с постановлением Правительства Российской Федерации от 22 декабря 2022 года № 2385 «О внесении изменений в общие требования к нормативным правовым актам, муниципальным правовым актам, регулирующим предоставление субсидий, в том числе грантов в форме субсидий, юридическим

лицам, индивидуальным предпринимателям, а также физическим лицам - производителям товаров, работ, услуг»

ПОСТАНОВЛЯЕТ:

1. Абзац пятый подпункта 2.2.1 пункта 2.2 раздела II Порядка предоставления субсидии некоммерческой организации Благотворительный фонд социальной поддержки граждан «Надежда», утвержденного постановлением Администрации Пуровского района от 14 декабря 2021 года № 563-ПА (с изменениями от 28 января 2022 года № 28-ПА, от 29 декабря 2022 года № 530-ПА), изложить в следующей редакции:

«- получатель субсидии не должен являться иностранным юридическим лицом, в том числе местом регистрации которого является государство или территория, включенные в утвержденный Министерством финансов Российской Федерации перечень государств и территорий, используемых для промежуточного (офшорного) владения активами в Российской Федерации (далее - офшорные компании), а также российским юридическим лицом, в уставном (складочном) капитале которого доля прямого или косвенного (через третьих лиц) участия офшорных компаний в совокупности превышает 25 процентов (если иное не предусмотрено законодательством Российской Федера-

ции). При расчете доли участия офшорных компаний в капитале российских юридических лиц не учитывается прямое и (или) косвенное участие офшорных компаний в капитале публичных акционерных обществ (в том числе со статусом международной компании), акции которых обращаются на организованных торгах в Российской Федерации, а также косвенное участие таких офшорных компаний в капитале других российских юридических лиц, реализованное через участие в капитале указанных публичных акционерных обществ;».

2. Настоящее постановление распространяется на правоотношения, возникшие с 1 января 2023 года.

3. Управлению информационно-аналитических исследований и связей с общественностью Администрации Пуровского района разместить настоящее постановление на официальном сайте муниципального округа Пуровский район.

4. Опубликовать настоящее постановление в газете «Северный луч».

5. Контроль исполнения настоящего постановления возложить на заместителя Главы Администрации Пуровского района по вопросам социального развития И.В. Заложук.

Глава Пуровского района А.А. КОЛОДИН

ДЕПАРТАМЕНТ СТРОИТЕЛЬСТВА, АРХИТЕКТУРЫ И ЖИЛИЩНОЙ ПОЛИТИКИ АДМИНИСТРАЦИИ ПУРОВСКОГО РАЙОНА

ОПОВЕЩЕНИЕ

о начале общественных обсуждений

Департамент строительства, архитектуры и жилищной политики Администрации Пуровского района оповещает о начале общественных обсуждений по рассмотрению проекта документации по планировке территории для размещения линейного объекта: «Реконструкция автомобильной дороги ул. Газпромовская»

Общественные обсуждения по проекту проводятся в соответствии с Порядком организации и проведения общественных обсуждений по вопросам градостроительной деятельности на территории муниципального округа Пуровский район Ямало-Ненецкого автономного округа, утвержденным решением Думы Пуровского района от 25 февраля 2021 года № 189, в период: **с 10 февраля 2023 года по 21 февраля 2023 года.**

Территория, в пределах которой проводятся общественные обсуждения: ул. Газпромовская, часть ул. Ленина г. Тарко-Сале (территория ограничена границами реконструкции автомобильной дороги ул. Газпромовская).

Участниками общественных обсуждений являются граждане, постоянно проживающие на территории, в отношении которой подготовлен проект, правообладатели находящихся в границах этой территории земельных участков и (или) расположенных на них объектов капитального строительства, а также правообладатели помещений, являющихся частью указанных объектов капитального строительства.

Перечень информационных материалов к проекту:

Проект состоит из основной части и демонстрационных материалов к нему в формате PDF.

Проект и информационные материалы к нему размещены на официальном сайте: **муниципального округа Пу-**

ровский район (<http://www.puradm.ru>), раздел «Градостроительная деятельность», подраздел «Общественные обсуждения» (https://puradm.ru/deyatelnost/gradostroitel'naya-deyatelnost/obshhestvennie_obsujdeniya/index.php).

Экспозиция проекта, подлежащего рассмотрению на общественных обсуждениях, проводится в период: **с 13 февраля 2023 года по 21 февраля 2023 года, дата открытия экспозиции 13 февраля 2023 года.**

Место проведения экспозиций – официальный сайт муниципального округа Пуровский район, раздел «Градостроительная деятельность», подраздел «Общественные обсуждения» (https://puradm.ru/deyatelnost/gradostroitel'naya-deyatelnost/obshhestvennie_obsujdeniya/index.php).

В период проведения общественных обсуждений участники общественных обсуждений имеют право представить свои предложения и замечания по проекту организатору общественных обсуждений посредством:

1. отправления по электронной почте на адрес: purgard@pur.yanao.ru;

2. почтового отправления по адресу: 629851, ЯНАО, Пуровский район, г. Тарко-Сале, ул. Мира, д. 11;

3. в письменной форме в адрес организатора общественных обсуждений по форме, установленной в приложении № 2 Порядка.

Предложения и замечания, касающиеся проекта, подлежащего рассмотрению на общественных обсуждениях, направляются (подаются) участниками общественных обсуждений в период **с 13 февраля 2023 года по 21 февраля 2023 года.**


Время приема предложений и замечаний в рабочие дни: с понедельника по четверг **с 9.00 до 17.00** (перерыв **с 12.30 до 14.00**), в пятницу **с 9.00 до 12.00.**

Примечание:

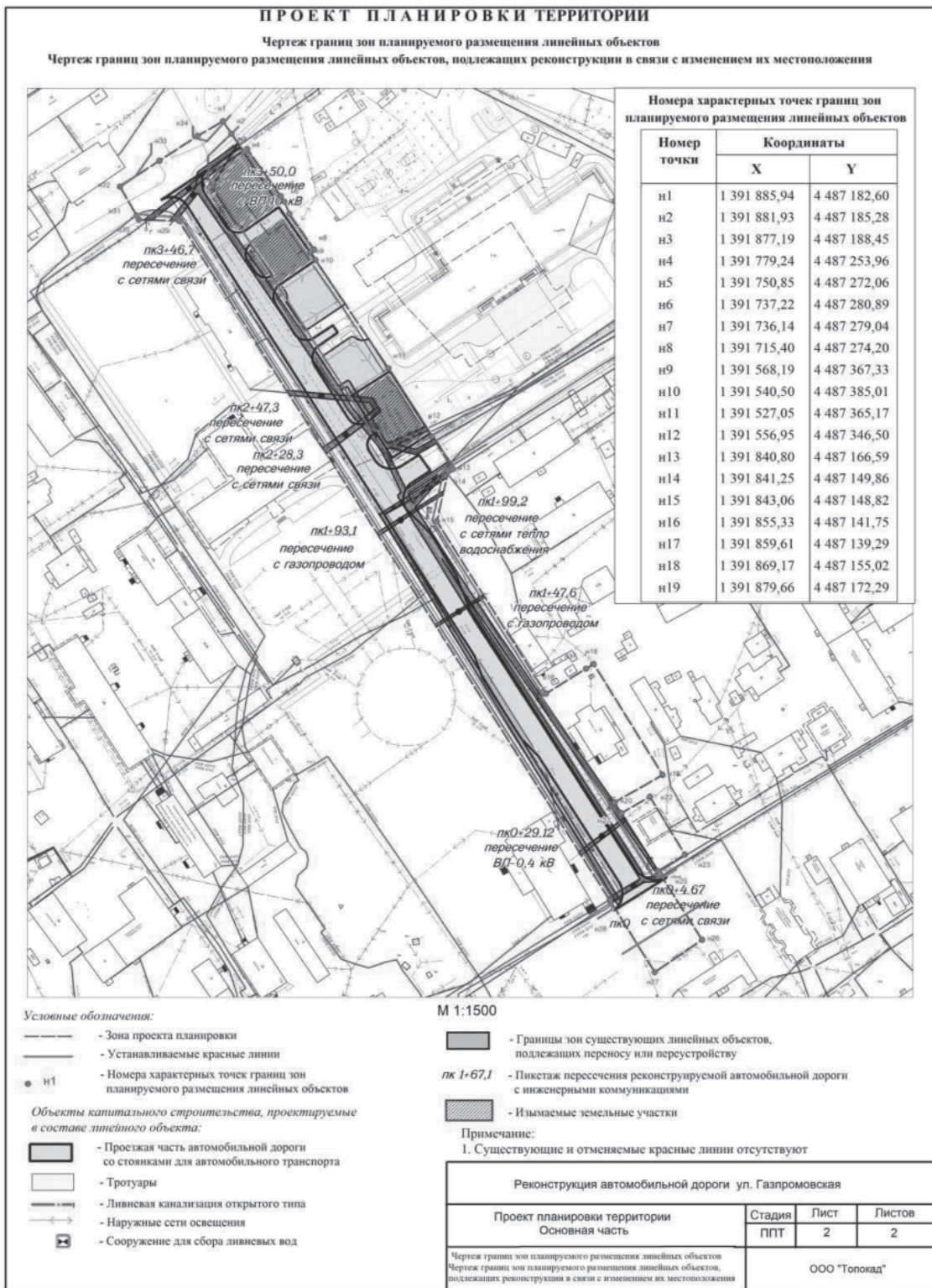
Участники общественных обсуждений при внесении замечаний и предложений в целях идентификации представляют сведения о себе (фамилию, имя, отчество (при наличии), дату рождения, адрес места жительства (регистрации) - для физических лиц; наименование, основной государственный регистрационный номер, место нахождения и адрес - для юридических лиц) с приложением копий документов, подтверждающих такие сведения.

ДОКУМЕНТАЦИЯ
по планировке территории для размещения линейного объекта
«Реконструкция автомобильной дороги ул. Газпромовская»

I. Проект планировки территории. Графическая часть.
1.1. Чертеж красных линий



1.2. Чертеж зон планируемого размещения линейных объектов. Чертеж границ зон планируемого размещения линейных объектов, подлежащих реконструкции в связи с изменением их местоположения



II. Проект планировки территории

2.1. Положение о размещении линейных объектов

Планируемый к размещению линейный объект: «Реконструкция автомобильной дороги ул. Газпромовская» имеет протяженность 362,2 м. Общая площадь территории планировки составляет 1,4330 га. Начало реконструируемой дороги ПК 0+00 соответствует центру перекрестка дорог ул. Газпромовской и ул. Ленина. Конец дороги ПК 3+62,2 центру пересечения автодорог ул. Газпромовская, ул. Клубная и ул. Гидромеханизаторов. Трасса проектируемой дороги проложена по существующему земляному полотну, которое покрыто асфальтом. Реконструкция дороги осуществляется из-за несоответствия между требованиями к дороге и ее фактическим состоянием. Обычные мероприятия по содержанию и ремонту дороги, выполняемые дорожно-эксплуатационными организациями, уже не обеспечивают выполнение возросших требований к транспортно-эксплуатационным показателям дороги по поддержанию проезда и безопасности движения. Возникла необходимость значительного улучшения геометрических параметров дороги, прочностных и других характеристик дорожной одежды, искусственных

сооружений, инженерного оборудования и обустройства, т.е. перестройки дороги или ее реконструкции. Проектируемый участок автомобильной дороги имеет следующие характеристики:

Категория дороги:

Дорога в жилой застройке второстепенная (связь между основными улицами)

Класс дороги – дорога обычная (по ГОСТ 33382-2015*) - нескоростная дорога (по ГОСТ Р 52398-2005);

Расчетная скорость движения – 30 км/ч;

Число полос движения – 2 шт., ширина полосы движения – 3,0 м;

Ширина проезжей части – 6,0 м;

Ширина полосы снегоскладирования – 2,0 м (в т.ч. укрепленная часть обочины – 0,5 м);

Протяженность – 0,3622 км;

Ширина тротуаров – 2,0 м;

Тип дорожной одежды – облегченный;

Вид покрытия – асфальтобетон.

а) Наименование, основные характеристики и назначение планируемых для размещения линейных объектов

Таблица 1

№ п/п	Наименование объекта	Состав, протяжённость, площадь	Характеристики объекта	Назначение объекта
1.	Реконструкция автомобильной дороги ул. Газпромовская	длина автодороги – 362,2 м, число полос движения – 2; ширина проезжей части – 6,00 метров; ширина полосы для складирования снега – 2 метра; ширина пешеходного тротуара – 2,00 метра;	категории автомобильной дороги IV – обычная автомобильная дорога	реконструкция дороги полного типа предназначена для комплексного изменения, при котором будет повышен его класс и комфортность
2.	Система ливневой канализации	лотки или подземные трубопроводы	поверхностная ливневая канализация (открытого типа) состоит из лотков и водосточных труб	обеспечение отвода дождевой и талой воды с автомагистралей, муниципальных площадок и частных территорий
3.	Линия наружного освещения автодороги	столбы освещения, установленные через 40 метров вдоль реконструируемой автомобильной дороги	средства искусственного увеличения оптической видимости на улице в темное время суток. Лампы в ночное время включаются автоматически с помощью элементов системы управления освещением	предназначена для освещения автомобильных дорог и тротуаров

Технико-экономические показатели проектируемых объектов по этапам строительства

Таблица 2

Наименование объекта	Основные характеристики	Год ввода (202)							
		2	3	4	5	6	7	8	9
1 ЭТАП									
Реконструкция автомобильной дороги	L=0,3622 км	+	+						
Строительство линейного очистительного сооружения(ЛОС)	L=0,3622 км	+	+						
Линия наружного освещения автомобильной дороги	L=0,724 км	+	+						

б) Перечень субъектов Российской Федерации, перечень муниципальных районов, городских округов в составе субъектов Российской Федерации, перечень поселений, населённых пунктов, внутригородских территорий городов федерального значения, на территориях которых устанавливаются зоны планируемого размещения линейных объектов

Таблица 3

Тип территориального деления Российской Федерации	1.	2.	3.
Субъекты Российской Федерации	Ямало-Ненецкий автономный округ	-	-
Муниципальные районы, городские округа в составе субъектов РФ	Пуровский район	-	-
Поселения, населённые пункты, внутригородские территории городов федерального значения	г. Тарко-Сале	-	-

в) Перечень координат характерных точек границ зон планируемого размещения линейных объектов

Таблица 4

Номер точки	Координаты	
	X	Y
1	1391540.50	4487385.01
2	1391568.19	4487367.33
3	1391569.21	4487366.69
4	1391576.12	4487377.78
5	1391600.21	4487363.18
6	1391593.42	4487351.37
7	1391597.85	4487348.56
8	1391609.36	4487368.54
9	1391655.63	4487339.68
10	1391653.70	4487336.58
11	1391643.25	4487319.84
12	1391715.40	4487274.20
13	1391736.14	4487279.04
14	1391737.22	4487280.89
15	1391750.85	4487272.06
16	1391779.24	4487253.96
17	1391824.44	4487223.55
18	1391827.65	4487221.37
19	1391828.79	4487223.02
20	1391843.70	4487212.71
21	1391848.83	4487210.47
22	1391851.04	4487209.06
23	1391870.72	4487195.02
24	1391869.59	4487193.53
25	1391877.19	4487188.45
26	1391882.44	4487184.94
27	1391876.26	4487174.31
28	1391865.90	4487158.36
29	1391855.17	4487141.84
30	1391843.06	4487148.82
31	1391841.25	4487149.86
32	1391840.80	4487166.59
33	1391556.95	4487346.50
34	1391527.05	4487365.17
1	1391540.50	4487385.01

г) Границы зон планируемого размещения объектов коммунальной инфраструктуры

Проектные решения проекта планировки территории не предусматривают размещение объектов новых объектов коммунальной инфраструктуры.

д) Объекты, подлежащие переносу (переустройству) из зон планируемого размещения линейного объекта «Реконструкция автомобильной дороги ул. Газпромская»

Ведомость пересечения реконструируемой автомобильной дороги с коммуникациями приведена в таблице 5.

Таблица 5

Пикет	Угол	Отметка	Описание
0+4,67	86°21'44,3"	25,89	связь ТППб300V2
0+29,12	94°22'55,6"	25,79	ВЛ – 0,4 кВ
1+47,6	87°28'31,4"	25,93	газопровод ст.108, гл – 1,7 м
1+93,1	90°07'30,0"	26,08	газопровод ст.108, гл – 1,7 м
1+99,2	90°03'55,8"	25,90	сети тепло-, водоснабжения, 2Т ст 219 гл – 1,5 м
2+28,3	95°27'13,3"	25,80	связь 2ТППб300V2
2+47,3	52°14'42,7"	25,79	связь 2ТППб300V2
3+46,7	108°25'29,3"	25,40	связь ТППэПб100V2
3-50,0	94°35'27,2"	25,34	ВЛ – 10 кВ

Газоснабжение

На данной территории требуется переустройство и усиление защиты газопровода в местах пересечения автодороги и газопроводов с устройством защитного футляра.

Связь

Требуется перенос кабелей связи, попадающих в зону реконструкции автомобильной дороги. Перенос осуществляется после согласования с собственниками сооружений и при наблюдении переноса собственниками. Кроме пересечений имеется также параллельное прохождение кабелей связи реконструируемой автомобильной дороги.

Тепло-, водоснабжение

На пк 1+99,2 реконструируемой дороги требуется усиление защиты с устройством защитного футляра трассы 2-х труб тепло-, водоснабжения. Сети тепло-, водоснабжения проложены при пересечении автодороги подземно. Укладка футляра осуществляется после согласования с собственниками сооружений и при наблюдении укладки собственниками.

Электроснабжение

Столбы, попадающие на территорию проектирования, переносятся или осуществляется замена с увеличением высоты столбов или подземной прокладкой кабелей. Перенос, замена или подземная прокладка осуществляется после согласования с собственниками сооружений и при наблюдении переноса собственниками.

е) Изъятие земель для муниципальных нужд

Для муниципальных нужд в целях строительства линейного объекта «Реконструкция автомобильной дороги ул. Газпромская» требуется изъятие 3 (трех) земельных участков:

Земельный участок с кадастровым номером 89:05:020101:2009, расположенный по адресу: Ямало-Ненецкий автономный округ, р-н Пуровский, г. Тарко-Сале, ул. Газпромская, дом 5.

Земельный участок с кадастровым номером 89:05:020101:72, расположенный по адресу: Ямало-Ненецкий автономный округ, р-н Пуровский, г. Тарко-Сале, ул. Газпромская, дом 9.

Земельный участок с кадастровым номером 89:05:000000:13279, расположенный по адресу: Ямало-Ненецкий автономный округ, р-н Пуровский, г. Тарко-Сале, ул. Газпромская, дом 4.

ж) Предельные параметры разрешенного строительства, реконструкции объектов капитального строительства, входящих в состав линейных объектов в границах зон их планируемого размещения

В соответствии со пунктом 3 части 4 статьей 36 Градостроительного Кодекса Российской Федерации действие градостроительного регламента не распространяется на земельные участки, предназначенные для размещения линейных объектов и (или) занятые линейными объектами. В соответствии с заданием на проектирование при реконструкции автодороги максимально используются изделия местных производителей, бетон для автодороги и тротуаров российского производства.

Реконструкция автомобильной дороги обеспечивает повышение транспортно-эксплуатационных показателей (пропускная и несущая способности с переводом в более высокую категорию, при котором параметры и характеристики дороги повышаются до уровня прогнозируемой интенсивности движения).

Проектируемый объект находится на землях населенного пункта г. Тарко-Сале Пуровского района Ямало-Ненецкого автономного округа и предназначен для открытого доступа широкого круга лиц. А также имеет неограниченный временной потенциал, и это искусственное сооружение, специально приспособленное для движения транспортных средств и пешеходов. Объемно-пространственные решения реконструкции

автодороги разработаны с учётом применения конструктивных схем, обеспечивающих оптимальную технологичность при монтаже и эксплуатации и требующих минимальных трудозатрат при высокой скорости строительства. Кроме этого, реализация проектных решений, предусмотренных в проекте, с точки зрения экологии не представляет угрозы для здоровья человека и не приведет к необратимым изменениям в природной среде в период строительства и эксплуатации автомобильной дороги. При этом решение о реконструкции автодороги увязано с генеральным планом и территориальными комплексными схемами градостроительного планирования.

з) Мероприятий по сохранению объектов культурного наследия от возможного негативного воздействия в связи с размещением линейных объектов

В районе строительства проектируемого объекта памяти истории и культуры, выявленные объекты культурного наследия, включенные в Единый государственный реестр объектов культурного наследия народов Российской Федерации, отсутствуют. Соответственно, разрабатывать мероприятия по сохранению объектов культурного наследия от возможного негативного воздействия в связи с размещением линейных объектов, не требуется.

и) Информация о необходимости осуществления мероприятий по охране окружающей среды

При строительстве и эксплуатации проектируемого объекта «Реконструкция автомобильной дороги ул. Газпромская» предусматривается комплекс природоохранных мероприятий, направленных на предотвращение и снижение его отрицательного воздействия на природную среду.

В процессе строительных работ, основную массу выбросов в воздух загрязняющих веществ вносит строительная техника и передвижной транспорт. Поэтому мероприятия по уменьшению выбросов загрязняющих веществ относятся к транспорту и строительной технике. В целях уменьшения загрязнения воздушного бассейна вредными веществами, выбрасываемыми двигателями внутреннего сгорания строительной и транспортной техникой, предполагается осуществление следующих мероприятий:

- комплектация парка техники строительными машинами с силовыми установками, обеспечивающими минимальные удельные выбросы загрязняющих веществ в атмосферу;
- осуществление запуска и прогрева двигателей транспортных средств строительных машин по утвержденному графику с обязательной диагностикой выхлопа загрязняющих веществ;
- движение транспорта по запланированной схеме, недопущение неконтролируемых поездок.
- транспортировка пылящих материалов производится с использованием специальных укрытий для снижения пылевых выделений. Предотвращение или уменьшение загрязнений водных объектов в период строительства обеспечивают следующие мероприятия:
- специальные мероприятия по охране водных объектов при строительстве;
- предупреждение загрязнения водной среды;
- рыбоохранная защита поверхностных водных объектов;
- защита подземных вод.

Основными источниками загрязнения вод в период строительства являются горюче-смазочные материалы (ГСМ) работающей на стройплощадке техники, хозяйственно-бытовые стоки от жизнедеятельности строителей, и производственные сточные воды. В связи с этим, проектом предусматривается и подлежит обязательному выполнению строительными организациями необходимые меры, предупреждающие загрязнение:

- оснащение рабочих мест и строительных площадок инвентарными контейнерами для бытовых и строительных отходов;
- слив горюче-смазочных материалов только в специальную тару и в оборудованных для этого местах.

Проектом предусмотрен ряд мероприятий по защите окружающей среды от загрязнения при строительстве проектируемого объекта:

- установка специальных контейнеров для сбора бытовых и строительных отходов. Образующиеся при строительстве отходы производства и потребления 1, 3 и 4 классов передаются на переработку, обезвреживание или захоронение специализированным лицензированным предприятиям;
- своевременная транспортировка строительного мусора и производственных отходов;
- слив горюче-смазочных материалов, на территории базирования строительной техники - в специально отведенные и оборудованные для этих целей места.

Главным условием минимизации отрицательного воздействия на почвенно-растительный покров является строгое соблюдение границ арендуемой территории, что приведет к уменьшению площади проявления воздействия. Одним из основных мероприятий по снижению воздействия на почвенно-растительный покров является строгое соблюдение природоохранных и технологических регламентов на строительство сооружений, линейных коммуникаций и других объектов обустройства. Для снижения воздействия на растительный мир при строительстве и эксплуатации проектируемых объектов предусмотрены следующие мероприятия:

- запрет передвижения техники на неотведенной территории;
- заправка и мойка техники - только в специально отведенных для этого местах;

Для снижения негативных воздействий и сохранения растительного покрова на территории проектируемого строительства рекомендуется проведение мероприятий, соблюдение которых значительно уменьшит или полностью исключит негативное воздействие на растительный покров.

На территории строительства нет мест постоянного обитания (гнездования) видов животных, внесенных в Красные книги Российской Федерации и МСОП. Для снижения отрицательного воздействия при строительстве на местообитания животных и фауну в целом необходимо соблюдение ряда условий. При соблюдении всех норм и правил охраны природы, можно обеспечить удовлетворительное состояние окружающей среды и избежать серьезных изменений в численности фоновых видов фауны.

к) Информация о необходимости осуществления мероприятий по защите территории от чрезвычайных ситуаций природного и техногенного характера, в том числе по обеспечению пожарной безопасности гражданской обороне

Мероприятия по ГО в Российской Федерации разрабатываются и проводятся с учетом категорий промышленных объектов по гражданской обороне. Категорирование промышленных объектов по ГО осуществляется в порядке, определяемом Правилами отнесения организаций к категориям по гражданской обороне в зависимости от роли в экономике государства или влияния на безопасность населения, утвержденными постановлением Правительства Российской Федерации от 16.08.2016 № 804 и согласно приказу МЧС России от 28.11.2016 № 632 ДСП. В соответствии с перечисленными документами, а также исходными данными и требованиями Главного управления МЧС России по Ямало-Ненецкому автономному округу, проектируемый объект: «Реконструкция автомобильной дороги ул. Газпромская» являются не категорированными по ГО.

Требования по ГО к размещению проектируемых линейных объектов, согласно СП 165.1325800.2014, не предусмотрены.

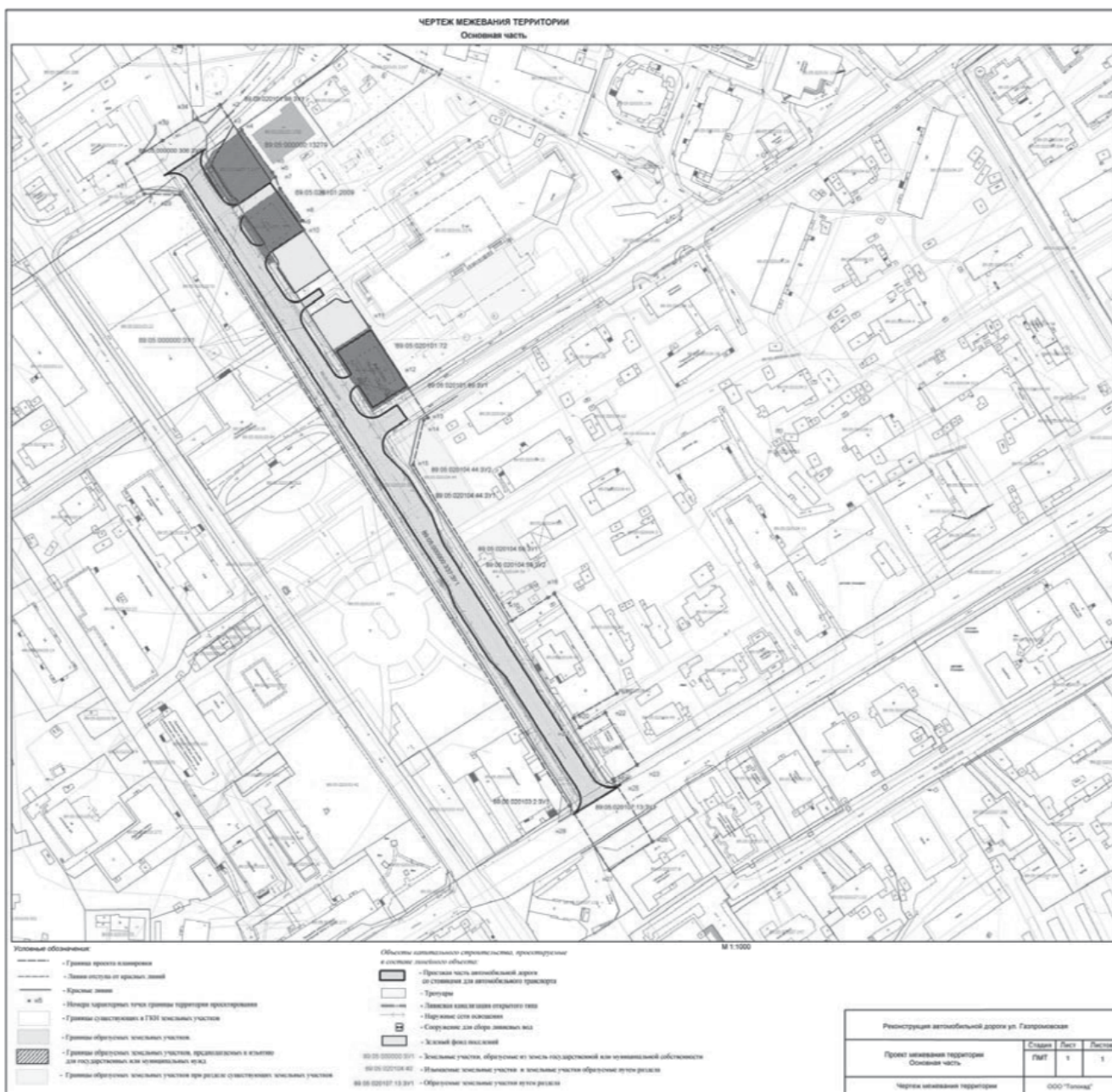
Мероприятия по защите территории от чрезвычайных ситуаций и гражданской обороне для объекта предусматривают мониторинг и управление инженерными системами сооружений соответствующими организациями.

В соответствии с пунктом 3 Порядка создания убежищ и иных объектов гражданской обороны, утвержденного постановлением Правительства Российской Федерации от 29.11.1999 № 1309, пункта 7 СП 165.1325800.2014 и пункта 4 перечня исходных данных Главного управления МЧС России по Ямало-Ненецкому ав-

тономному округу возведение защитных сооружений гражданской обороны (ЗСГО) на проектируемом объекте не требуется.

Настоящее Положение о размещении линейных объектов выполнено на основании нормативных документов по территориальному планированию, правил землепользования и застройки. Проектные решения приняты, в соответствии с требованиями технических и градостроительных регламентов, нормативов градостроительного проектирования. Границы зон линейного объекта определены с учетом расположения границ территорий объектов культурного наследия, а также, границ зон с особыми условиями использования территорий.

III. Проект межевания территории. Графическая часть. Чертеж межевания территории



IV. Проект межевания территории. Текстовая часть

Целью разработки проекта межевания территории является:

1) Определение местоположения границ, образуемых и изменяемых земельных участков под размещение линейного объекта «Реконструкция автомобильной дороги ул. Газпромовская»;

2) Установление, изменение, отмена красных линий для застроенных территорий, в границах которых не планируется размещение новых объектов капитального строительства, а также для установления, изменения, отмены красных линий в связи с образованием и (или) изменением земельного участка, расположенного в границах территории, применительно к которой не предусматривается осуществление комплексного развития территории, при условии, что такие установление, изменение, отмена влекут за собой исключительно изменение границ территории общего пользования.

3) Для установления границ застройки земельных участков в соответствии с градостроительной документацией, а также с учетом размещения территориальных зон с отображением границ зон действия публичных сервитутов под размещение и эксплуатацию линейного объекта;

4) Для изъятия земельных участков для муниципальных нужд и проведения кадастровых работ в отношении земельных участков в пределах территории проектирования.

Задачами разработки проекта является обеспечение следующих требований:

1) Анализ фактического землепользования в районе проектирования;

2) Определение в соответствии с нормативными требованиями площадей земельных участков, исходя из проектной планировочной структуры территории;

3) Формирование границ земельных участков с учетом функционального назначения объектов застройки в территориальной зоне;

4) Обеспечение условий эксплуатации объектов, расположенных в районе проектирования в границах формируемых земельных участков;

5) Установление границ незастроенных земельных участков с учётом возможности размещения объектов капитального строительства по виду разрешённого использования в территориальной зоне.

Особенностью подготовки проекта является:

Изъятия 5 (пяти) земельных участков для муниципальных нужд.

Изъятие земельных участков для государственных или муниципальных нужд осуществляется по решениям уполномоченных органов исполнительной власти или органов местного самоуправления, которые принимаются как по их собственной инициативе, так и на основании ходатайства об изъятии земельных участков для государственных или муниципальных нужд, поданного организацией.

Изъятие земельных участков для государственных или муниципальных нужд, в результате которого прекращаются право постоянного (бессрочного) пользования, право пожизненного наследуемого владения, договор аренды земельного участка, находящегося в государственной или муниципальной собственности, или право безвозмездного пользования таким земельным участком, может осуществляться независимо от формы собственности на такой земельный участок.

Допускается изъятие земельных участков, расположенных на территории одного субъекта Российской Федерации, для государственных нужд другого субъекта Российской Федерации в случае, если это изъятие осуществляется для размещения объектов регионального значения такого субъекта Российской Федерации, предусмотренных документами территориального планирования субъекта Российской Федерации, на территории которого расположены такие земельные участки, документами территориального планирования двух и более субъектов Российской Федерации.

Федерации, предусмотренных документами территориального планирования субъекта Российской Федерации, на территории которого расположены такие земельные участки, документами территориального планирования двух и более субъектов Российской Федерации.

Градостроительный анализ территории

В административном отношении территория межевания расположена в муниципальном округе Пуровский район Ямало-Ненецкого автономного округа, на землях населённого пункта г. Тарко-Сале, ул. Газпромовская.

Планировочное решение продиктовано необходимостью улучшения улично- дорожной сети г. Тарко-Сале и конструкции элементов дороги с доведением ее параметров до заданной категории с максимальным сохранением окружающей среды, а также создания условий для устойчивого развития территории. Специфическим требованием к проекту является необходимость изъятия земельных участков, установление сервитутов для линейного объекта: «Реконструкция автомобильной дороги ул. Газпромовская».

Регулирование отношений, связанных с установлением прав собственников объектов, расположенных в границах проектирования, основывается на комплексных мерах, определённых действующим земельным, градостроительным и гражданским законодательством.

В характеристиках каждого формируемого земельного участка сходятся интересы, как отдельного собственника объекта недвижимости, так и непосредственно соседей, а также и интересы всего городского сообщества.

Задача межевания земельных участков является специфической и обусловлена временным и пространственным процессом развития.

Функционально-планировочная организация территории проектирования

Общая площадь территории проектирования – 14 330 кв. м, в том числе:

- земельные участки, сформированные из земель государственной или муниципальной собственности - 1 537 кв. м;
- земельные участки, образованные путем раздела исходного земельного участка с сохранением исходного в изменённых границах-9 076 кв. м;
- земельные участки, на которых предусмотрено изъятие земель, площадь изымаемых земель – 3 717 кв. м;

Этапы проектирования:

Перечень и сведения о площади образуемых земельных участков, в том числе возможные способы их образования приведены в таблице 6.

Таблица 6

№ п/п	Условный номер земельного участка	Площадь, кв.м	Способ образования	Кадастровые номера исходных земельных участков
I этап				
1	:ЗУ1	1 537	образование из земель, находящихся в неразграниченной государственной собственности	-
2	:ЗУ2	521	раздел	89:05:020101:87
3	:ЗУ3	302	раздел	89:05:020101:89

4	:ЗУ4	5 066	раздел	89:05:000000:337
5	:ЗУ5	110	раздел	89:05:020104:44
6	:ЗУ6	812	раздел	89:05:020104:44
7	:ЗУ7	8	раздел	89:05:020104:37
8	:ЗУ8	1 063	раздел	89:05:020104:59
9	:ЗУ9	44	раздел	89:05:020104:59
10	:ЗУ10	26	раздел	89:05:020103:2
11	:ЗУ11	136	раздел	89:05:020107:13
II этап				
12	:ЗУ12	7 751	перераспределение	:ЗУ1, :ЗУ2, :ЗУ3, :ЗУ4, :ЗУ5, :ЗУ7, :ЗУ9, :ЗУ10, :ЗУ11, образованные на 1 этапе, 89:05:020101:2009, 89:05:020101:72
13	:ЗУ13	98		
14	:ЗУ14	16		
15	:ЗУ15	1		
16	:ЗУ16	553		
17	:ЗУ17	541		
III этап				
19	:ЗУ19	7 996	перераспределение	:ЗУ12, ЗУ14, ЗУ15 образованные на 2 этапе, 89:05:000000:13279
20	:ЗУ20	564		

Сведения об изымаемых земельных участках

Таблица 7

№ п/п	Условный номер земельного участка	Площадь, кв.м	Право-обладатель	Вид разрешенного использования
1	89:05:020101:2009	530	Ходаковский Дмитрий Александрович	пищевая промышленность
2	89:05:020101:72	677	Узлов Алексей Витальевич	деловое управление
3	89:05:000000:13279	667	Загорюлько Юлия Владимировна	магазины

Вид разрешенного использования образуемых земельных участков

Таблица 8

№№ п/п	Кадастровый номер земельного участка	Образуемая или изымаемая площадь, кв. м.	Вид разрешенного использования
1	:ЗУ1	1 537	улично-дорожная сеть (код 12.0.1)
2	:ЗУ2	521	улично-дорожная сеть (код 12.0.1)
3	:ЗУ3	302	улично-дорожная сеть (код 12.0.1)
4	:ЗУ4	5 066	улично-дорожная сеть (код 12.0.1)
5	:ЗУ5	110	улично-дорожная сеть (код 12.0.1)
6	:ЗУ6	812	улично-дорожная сеть (код 12.0.1)
7	:ЗУ7	8	улично-дорожная сеть (код 12.0.1)
8	:ЗУ8	1 063	улично-дорожная сеть (код 12.0.1)
9	:ЗУ9	44	улично-дорожная сеть (код 12.0.1)
10	:ЗУ10	26	улично-дорожная сеть (код 12.0.1)

11	:ЗУ11	136	улично-дорожная сеть (код 12.0.1)
12	:ЗУ12	7 751	улично-дорожная сеть (код 12.0.1)
13	:ЗУ13	98	улично-дорожная сеть (код 12.0.1)
14	:ЗУ14	16	улично-дорожная сеть (код 12.0.1)
15	:ЗУ15	1	улично-дорожная сеть (код 12.0.1)
16	:ЗУ16	553	улично-дорожная сеть (код 12.0.1)
17	:ЗУ17	541	улично-дорожная сеть (код 12.0.1)
18	:ЗУ18	7 870	улично-дорожная сеть (код 12.0.1)
19	:ЗУ19	564	улично-дорожная сеть (код 12.0.1)
20	:ЗУ20	1 331	улично-дорожная сеть (код 12.0.1)

При формировании границ земельных участков были соблюдены следующие требования:

- границы проектируемых земельных участков установлены в зависимости от функционального назначения территориальной зоны и обеспечения условий эксплуатации объектов недвижимости, включая проезды, проходы к ним;
- формирование земельных участков выполнено с учетом существующей градостроительной ситуации, положения красных линий, границ земельных участков, фактического использования территории.

Земельные участки обеспечивают:

- возможность полноценной реализации права собственности на объект недвижимого имущества, для которого формируется земельный участок, включая возможность полноценного использования этого имущества;
- возможность долгосрочного использования земельного участка;
- возможность обеспечения условия для наиболее эффективного использования и развития этой территории.

Координаты характерных точек границ территории, в отношении которой утвержден проект межевания

Таблица 10

Площадь территории 14 330 кв. м		
Обозначение характерных точек границ	Координаты, м	
	X	Y
1	1391540.50	4487385.01
2	1391568.19	4487367.33
3	1391569.21	4487366.69
4	1391576.12	4487377.78
5	1391600.21	4487363.18
6	1391593.42	4487351.37
7	1391597.85	4487348.56
8	1391609.36	4487368.54
9	1391655.63	4487339.68
10	1391653.70	4487336.58
11	1391643.25	4487319.84
12	1391715.40	4487274.20
13	1391736.14	4487279.04
14	1391737.22	4487280.89
15	1391750.85	4487272.06
16	1391779.24	4487253.96
17	1391824.44	4487223.55
18	1391827.65	4487221.37
19	1391828.79	4487223.02
20	1391843.70	4487212.71
21	1391848.83	4487210.47

22	1391851.04	4487209.06
23	1391870.72	4487195.02
24	1391869.59	4487193.53
25	1391877.19	4487188.45
26	1391882.44	4487184.94
27	1391876.26	4487174.31
28	1391865.90	4487158.36
29	1391855.17	4487141.84
30	1391843.06	4487148.82
31	1391841.25	4487149.86
32	1391840.80	4487166.59
33	1391556.95	4487346.50
34	1391527.05	4487365.17
1	1391540.50	4487385.01

Координаты земельных участков, образуемых на 1 этапе проектирования

Таблица 11

Условный номер земельного участка :ЗУ1		
Площадь земельного участка 1 537 кв. м		
Обозначение характерных точек границ	Координаты, м	
	X	Y
89:05:000000:ЗУ1(1)		
1	1391559.90	4487351.18
2	1391616.21	4487315.79
3	1391724.65	4487247.77
4	1391723.71	4487245.64
5	1391732.81	4487240.04
6	1391734.44	4487240.84
7	1391743.84	4487234.58
8	1391742.42	4487230.46
9	1391726.41	4487240.61
10	1391663.56	4487280.47
11	1391653.16	4487287.06
12	1391606.87	4487316.41
13	1391557.74	4487347.56
1	1391559.90	4487351.18
89:05:000000:ЗУ1(2)		
14	1391772.54	4487211.36
15	1391775.94	4487212.99
16	1391841.80	4487168.73
17	1391842.31	4487167.13
18	1391825.68	4487177.67
19	1391824.68	4487178.30
20	1391823.00	4487179.37
21	1391822.82	4487179.09
22	1391821.98	4487179.63
23	1391822.16	4487179.90
24	1391820.86	4487180.74
25	1391811.57	4487186.60
26	1391807.34	4487189.28
27	1391792.23	4487198.86
28	1391788.01	4487201.54
29	1391779.30	4487207.07
30	1391772.54	4487211.36
14	1391772.54	4487211.36
89:05:000000:ЗУ1(3)		
31	1391768.50	4487237.06
32	1391810.09	4487210.55
33	1391808.20	4487207.59
34	1391771.57	4487231.09
31	1391768.50	4487237.06
89:05:000000:ЗУ1(4)		
35	1391843.70	4487212.71
36	1391848.83	4487210.47
37	1391834.42	4487190.90
38	1391830.32	4487193.52
39	1391842.56	4487211.07
35	1391843.70	4487212.71
89:05:000000:ЗУ1(5)		
40	1391748.98	4487231.05
41	1391763.46	4487221.36
42	1391762.48	4487217.74
43	1391745.55	4487228.48
44	1391745.55	4487228.48
45	1391746.38	4487229.39
40	1391748.98	4487231.05

89:05:000000:ЗУ1(6)		
Обозначение характерных точек границ	Координаты, м	
	X	Y
46	1391869.60	4487193.53
47	1391870.44	4487192.97
48	1391863.34	4487183.00
49	1391860.46	4487181.40
46	1391869.60	4487193.53
89:05:000000:ЗУ1(7)		
50	1391849.62	4487177.75
51	1391853.17	4487176.89
52	1391852.15	4487175.97
50	1391849.62	4487177.75
89:05:000000:ЗУ1(8)		
53	1391851.59	4487179.39
54	1391852.41	4487178.82
55	1391851.84	4487178.00
56	1391851.02	4487178.57
53	1391851.59	4487179.39
Условный номер земельного участка :ЗУ2		
Площадь земельного участка 521 кв. м		
Обозначение характерных точек границ		
Координаты, м		
X		
Y		
1	1391862.55	4487153.21
2	1391865.90	4487158.36
3	1391876.26	4487174.31
4	1391863.34	4487183.00
5	1391856.61	4487179.26
6	1391854.51	4487178.09
7	1391854.05	4487177.67
8	1391852.15	4487175.97
9	1391847.34	4487171.64
10	1391842.31	4487167.13
1	1391862.55	4487153.21
Условный номер земельного участка :ЗУ3		
Площадь земельного участка 302 кв. м		
Обозначение характерных точек границ		
Координаты, м		
X		
Y		
1	1391739.92	4487255.22
2	1391748.98	4487269.18
3	1391736.41	4487277.20
4	1391731.05	4487275.95
5	1391724.13	4487265.74
6	1391726.69	4487264.12
1	1391739.92	4487255.22
Условный номер земельного участка :ЗУ4		
Площадь земельного участка 5 066 кв. м		
Обозначение характерных точек границ		
Координаты, м		
X		
Y		
1	1391842.31	4487167.13
2	1391852.15	4487175.97
3	1391838.79	4487185.34
4	1391840.08	4487187.26
5	1391836.39	4487189.61
6	1391829.30	4487194.18
7	1391808.20	4487207.59
8	1391771.57	4487231.09
9	1391768.50	4487237.06
10	1391739.92	4487255.22
11	1391726.69	4487264.12
12	1391684.25	4487290.99
13	1391677.49	4487295.27
14	1391641.95	4487317.76
15	1391640.45	4487318.71
16	1391596.64	4487346.45
17	1391592.09	4487349.07
18	1391567.73	4487364.32
19	1391559.90	4487351.18
20	1391616.21	4487315.79
21	1391724.65	4487247.77
22	1391723.71	4487245.64
23	1391732.81	4487240.04
24	1391734.44	4487240.84
25	1391743.84	4487234.58
26	1391742.42	4487230.46
27	1391745.55	4487228.48
28	1391746.38	4487229.39
29	1391748.98	4487231.05
30	1391763.46	4487221.36
31	1391762.48	4487217.74

32	1391772.54	4487211.36
33	1391775.94	4487212.99
34	1391841.80	4487168.73
1	1391842.31	4487167.13
Условный номер земельного участка :ЗУ5		
Площадь земельного участка 110 кв. м		
Обозначение характерных точек границ	Координаты, м	
	X	Y
1	1391684.78	4487291.90
2	1391684.25	4487290.99
3	1391710.63	4487274.29
4	1391724.13	4487265.74
5	1391731.05	4487275.95
6	1391715.67	4487272.35
1	1391684.78	4487291.90
Условный номер земельного участка :ЗУ6		
Площадь земельного участка 812 кв. м		
Обозначение характерных точек границ	Координаты, м	
	X	Y
1	1391731.05	4487275.95
2	1391735.14	4487282.00
3	1391712.73	4487295.75
4	1391693.88	4487307.31
5	1391684.78	4487291.90
6	1391715.67	4487272.35
1	1391731.05	4487275.95
Условный номер земельного участка :ЗУ7		
Площадь земельного участка 8 кв. м		
Обозначение характерных точек границ	Координаты, м	
	X	Y
1	1391684.25	4487290.99
2	1391684.78	4487291.90
3	1391678.02	4487296.18
4	1391677.49	4487295.27
1	1391684.25	4487290.99
Условный номер земельного участка :ЗУ8		
Площадь земельного участка 1 063 кв. м		
Обозначение характерных точек границ	Координаты, м	
	X	Y
1	1391678.02	4487296.18
2	1391690.11	4487316.65
3	1391671.27	4487328.42
4	1391674.79	4487334.47
5	1391662.04	4487340.82
6	1391658.13	4487333.92
7	1391653.70	4487336.58
8	1391642.51	4487318.65
1	1391678.02	4487296.18
9	1391667.32	4487327.54
10	1391666.44	4487328.02
11	1391665.96	4487327.14
12	1391666.84	4487326.66
9	1391667.32	4487327.54
Условный номер земельного участка :ЗУ9		
Площадь земельного участка 44 кв. м		
Обозначение характерных точек границ	Координаты, м	
	X	Y
1	1391677.49	4487295.27
2	1391678.02	4487296.18
3	1391642.51	4487318.65
4	1391641.95	4487317.76
5	1391654.04	4487310.11
1	1391677.49	4487295.27
Условный номер земельного участка :ЗУ10		
Площадь земельного участка 26 кв. м		

Обозначение характерных точек границ	Координаты, м	
	X	Y
1	1391554.11	4487342.09
2	1391564.50	4487343.27
3	1391557.74	4487347.56
4	1391557.01	4487346.46
1	1391554.11	4487342.09
Условный номер земельного участка:ЗУ11		
Площадь земельного участка 136 кв. м		
Обозначение характерных точек границ	Координаты, м	
	X	Y
1	1391554.11	4487342.09
2	1391557.74	4487347.56
3	1391559.90	4487351.18
4	1391567.73	4487364.32
5	1391572.00	4487371.18
6	1391570.60	4487375.48
7	1391549.36	4487341.55
1	1391554.11	4487342.09

**Координаты земельных участков, образуемых
на 2 этапе проектирования**

Таблица 12

Условный номер земельного участка :ЗУ12		
Площадь земельного участка 7 751 кв. м		
Обозначение характерных точек границ	Координаты, м	
	X	Y
1	1391873.20	4487169.64
2	1391857.52	4487179.77
3	1391856.61	4487179.26
4	1391854.51	4487178.09
5	1391854.05	4487177.67
6	1391853.17	4487176.89
7	1391849.62	4487177.75
8	1391838.79	4487185.34
9	1391840.08	4487187.26
10	1391836.39	4487189.61
11	1391834.42	4487190.90
12	1391836.44	4487193.41
13	1391813.67	4487208.07
14	1391810.09	4487210.55
15	1391768.50	4487237.06
16	1391753.73	4487246.45
17	1391748.98	4487269.18
18	1391736.41	4487277.20
19	1391715.67	4487272.35
20	1391684.78	4487291.90
21	1391678.02	4487296.18
22	1391642.51	4487318.65
23	1391641.95	4487317.76
24	1391596.64	4487346.45
25	1391592.09	4487349.07
26	1391567.73	4487364.32
27	1391572.00	4487371.18
28	1391570.60	4487375.48
29	1391549.36	4487341.55
30	1391564.50	4487343.27
31	1391842.31	4487167.13
32	1391862.55	4487153.21
33	1391865.90	4487158.36
1	1391873.20	4487169.64
Условный номер земельного участка: ЗУ13		
Площадь земельного участка 98 кв. м		
Обозначение характерных точек границ	Координаты, м	
	X	Y
1	1391873.20	4487169.65
2	1391876.26	4487174.31
3	1391863.34	4487183.00
4	1391860.46	4487181.40
5	1391857.52	4487179.77
1	1391873.20	4487169.65
Условный номер земельного участка :ЗУ14		
Площадь земельного участка 16 кв. м		
Обозначение характерных точек границ	Координаты, м	
	X	Y
1	1391863.34	4487183.00

2	1391870.44	4487192.96
3	1391869.59	4487193.53
4	1391860.46	4487181.40
1	1391863.34	4487183.00
Условный номер земельного участка :ЗУ15		
Площадь земельного участка 1 кв. м		
Обозначение характерных точек границ		
Координаты, м		
	X	Y
1	1391851.59	4487179.39
2	1391852.41	4487178.82
3	1391851.84	4487178.00
4	1391851.02	4487178.57
1	1391851.59	4487179.39
Условный номер земельного участка :ЗУ16		
Площадь земельного участка 553 кв. м		
Обозначение характерных точек границ		
Координаты, м		
	X	Y
1	1391847.33	4487208.42
2	1391848.83	4487210.47
3	1391843.70	4487212.71
4	1391828.79	4487223.02
5	1391827.65	4487221.37
6	1391824.44	4487223.55
7	1391813.67	4487208.07
8	1391836.44	4487193.41
1	1391847.33	4487208.42
Условный номер земельного участка :ЗУ17		
Площадь земельного участка 541 кв. м		
Обозначение характерных точек границ		
Координаты, м		
	X	Y
1	1391768.50	4487237.06
2	1391779.24	4487253.96
3	1391750.85	4487272.06
4	1391748.98	4487269.18
5	1391753.73	4487246.45
1	1391768.50	4487237.06

Координаты земельных участков, образуемых на 3 этапе проектирования

Таблица 13

Условный номер земельного участка :ЗУ18		
Площадь земельного участка 7 870 кв. м		
Обозначение характерных точек границ		
Координаты, м		
	X	Y
1	1391873.20	4487169.64
2	1391813.67	4487208.07
3	1391810.09	4487210.55
4	1391768.50	4487237.06
5	1391753.73	4487246.45
6	1391748.98	4487269.18
7	1391736.41	4487277.20
8	1391715.67	4487272.35
9	1391642.51	4487318.65
10	1391641.95	4487317.76
11	1391596.64	4487346.45
12	1391592.09	4487349.07
13	1391567.73	4487364.32
14	1391572.00	4487371.18
15	1391570.60	4487375.48
16	1391549.36	4487341.55
17	1391564.50	4487343.27
18	1391606.87	4487316.41
19	1391772.54	4487211.36
20	1391842.31	4487167.13
21	1391862.56	4487153.21
22	1391865.90	4487158.36
1	1391873.20	4487169.64
Условный номер земельного участка :ЗУ19		
Площадь земельного участка 564 кв. м		
Обозначение характерных точек границ		
Координаты, м		
	X	Y
1	1391857.52	4487179.77
2	1391860.46	4487181.40
3	1391863.34	4487183.00
4	1391870.83	4487193.52
5	1391871.59	4487194.42
6	1391871.39	4487194.55

7	1391870.68	4487195.00
8	1391851.04	4487209.06
9	1391848.83	4487210.47
10	1391836.44	4487193.41
1	1391857.52	4487179.77

ДЕПАРТАМЕНТ ИМУЩЕСТВЕННЫХ И ЗЕМЕЛЬНЫХ ОТНОШЕНИЙ АДМИНИСТРАЦИИ ПУРОВСКОГО РАЙОНА



**МУНИЦИПАЛЬНЫЙ ОКРУГ ПУРОВСКИЙ РАЙОН
ДЕПАРТАМЕНТ ИМУЩЕСТВЕННЫХ И ЗЕМЕЛЬНЫХ ОТНОШЕНИЙ АДМИНИСТРАЦИИ ПУРОВСКОГО РАЙОНА
ПРИКАЗ**

06 февраля 2023 г.

№ 79

г. Тарко-Сале

Об освобождении земельного участка от самовольно размещенных движимых объектов

На основании статей 12, 301 Гражданского кодекса Российской Федерации, статей 25, 26, 60 Земельного кодекса Российской Федерации, в соответствии с разделом III Положения по освобождению земель и земельных участков от самовольно размещенных движимых объектов, утвержденного постановлением Администрации Пуровского района от 25.08.2021 № 395-ПА, приказываю:

- Муниципальному казенному учреждению «Управление городского хозяйства» обеспечить вывоз следующих самовольно размещенных движимых объектов в границах кадастрового квартала 89:05:020117, расположенных в г. Тарко-Сале, ул. Промышленная, район дома № 15:
 - металлический контейнер (реестровый номер: объект № 146);
 - металлический контейнер (реестровый номер: объект № 147).
- Отделу по земельному контролю управления земельных отношений:
 - Направить в муниципальное казенное учреждение «Управление городского хозяйства» настоящий приказ и акт обследования самовольно размещенных движимых объектов от 18.01.2023 № 36-23.
 - Обеспечить опубликование настоящего приказа в Пуровской районной муниципальной общественно-политической газете «Северный луч».
- Отделу цифровой трансформации и координации деятельности разместить настоящий приказ на официальном сайте муниципального округа Пуровский район (www.puradm.ru).
- Контроль исполнения настоящего приказа оставляю за собой.

Начальник Департамента

В.В. Боков



