

24 марта 2023 / № 12 (3984)

СЕВЕРНЫЙ



ПУРОВСКИЙ
РАЙОН

ЛУЧ

ОБЩЕСТВЕННО-
ПОЛИТИЧЕСКАЯ
ГАЗЕТА

СПЕЦИАЛЬНЫЙ ВЫПУСК

**РОССИЙСКАЯ ФЕДЕРАЦИЯ
ЯМАЛО-НЕНЕЦКИЙ АВТОНОМНЫЙ ОКРУГ
МУНИЦИПАЛЬНЫЙ ОКРУГ
ПУРОВСКИЙ РАЙОН**

АДМИНИСТРАЦИЯ МО ПУРОВСКИЙ РАЙОН

- **Постановления**
- **Информация**



ПОСТАНОВЛЕНИЕ

Главы района

от 13 марта 2023г. №10-ПГ

г. Тарко-Сале

**О ФОРМИРОВАНИИ ОБЩЕСТВЕННОЙ ПАЛАТЫ
ПУРОВСКОГО РАЙОНА**

В соответствии с главой II Положения об Общественной палате Пуровского района, утвержденного решением Думы Пуровского района от 21 октября 2021 года № 313,

ПОСТАНОВЛЯЮ:

1. Объявить о формировании состава Общественной палаты Пуровского района.

2. Установить срок приема документов в состав Общественной палаты Пуровского района с 27 марта по 25 апреля 2023 года.

3. Назначить Управление информационно-аналитических исследований и связей с общественностью Администрации Пуровского района ответственным за прием документов в состав Общественной палаты Пуровского района.

4. Управлению информационно-аналитических исследований и связей с общественностью Администрации Пуровского района разместить настоящее постановление на официальном сайте муниципального округа Пуровский район.

5. Опубликовать настоящее постановление в газете «Северный луч».

6. Контроль исполнения настоящего постановления возложить на заместителя Главы Администрации Пуровского района по внутренней политике А.К. Мектепкалиева.

Глава Пуровского района А.А. КОЛОДИН

ПОСТАНОВЛЕНИЕ

Главы района

от 15 марта 2023г. №11-ПГ

г. Тарко-Сале

**О ВНЕСЕНИИ ИЗМЕНЕНИЯ В ПОСТАНОВЛЕНИЕ ГЛАВЫ
РАЙОНА ОТ 15.01.2013 № 1-ПГ «ОБ ОБРАЗОВАНИИ
ИЗБИРАТЕЛЬНЫХ УЧАСТКОВ (УЧАСТКОВ РЕФЕРЕНДУМА)
НА ТЕРРИТОРИИ МУНИЦИПАЛЬНОГО ОКРУГА
ПУРОВСКИЙ РАЙОН»**

В соответствии с пунктами 2, 2.1. статьи 19 Федерального закона от 12.06.2002 № 67-ФЗ «Об основных гарантиях избирательных прав и права на участие в референдуме граждан Российской Федерации», решением Территориальной избирательной комиссии Пуровского района от 10.03.2023 № 54/159 «О согласовании изменений в границах избирательных участков (участков референдума), образованных на территории муниципального округа Пуровский район», учитывая, что по данным регистрации (учета) избирателей по состоянию на 01.01.2023 число избирателей на участке № 910 превышает три тысячи человек,

ПОСТАНОВЛЯЮ:

1. Утвердить прилагаемое изменение, вносимое в постановление Главы района от 15.01.2013 № 1-ПГ «Об образовании избирательных участков (участков референдума) на территории муниципального округа Пуровский район» (с изменениями от 26.04.2021 № 21-ПГ, от 04.05.2021 № 23-ПГ, от 21.05.2021 № 25-ПГ).

2. Направить настоящее постановление в Избирательную комиссию Ямало-Ненецкого автономного округа, Территориальную избирательную комиссию Пуровского района.

3. Опубликовать настоящее постановление в газете «Северный луч».

4. Контроль исполнения настоящего постановления оставляю за собой.

Глава Пуровского района А.А. КОЛОДИН

УТВЕРЖДЕНО

постановлением Главы

Пуровского района

от 15 марта 2023 г. № 11-ПГ

ИЗМЕНЕНИЕ,

вносимое в постановление Главы района от 15.01.2013

№ 1-ПГ «Об образовании избирательных участков

(участков референдума) на территории муниципального округа Пуровский район» (с изменениями от 26.04.2021 № 21-ПГ, от 04.05.2021 № 23-ПГ, от 21.05.2021 № 25-ПГ)

Пункты 10-12 приложения к постановлению изложить в следующей редакции:

- | | | |
|---------------------------------|--|---|
| 10. Избирательный участок № 910 | город Тарко-Сале в границах: улица Автомобилистов, улица Бамовская, улица Белорусская, улица им. Г.П. Белоусова, улица Брусничная, улица Вышкомонтажников, улица Геологоразведчиков, улица им. Е.К. Колесниковой, улица Зеленая, улица Казачья, улица Кедровая, улица Моховая, улица Молодежная, улица Нефтяников, улица Новая, улица Озерная, улица Окуневая, улица Промышленная, улица Рябиновая, улица Садовая, улица Северная, улица Связная, улица им. А.И. Слободскова, улица Солнечная, улица Сосновая, улица Таежная дома 7-35 (в том числе дома 7/1, 9/6), улица Тихая, улица Южная, переулок Песчаный, переулок Снежный, улица Хвойная, балки, район ближних, средних, дальних дач | здание МБОУ «СОШ г. Тарко-Сале, дом № 3» г. Тарко-Сале, улица Таежная, дом № 14 |
| 11. Избирательный участок № 911 | город Тарко-Сале в границах: улица 50 лет Ямалу, улица Губкина, улица Тарасова, улица Таежная дома 1-6 (в том числе дома 1А, 3А, 5А, 5/1, 5/2, 6А), улица Юбилейная, пождепо | здание МБУ ДО «Детская школа искусств им. И.О. Дунаевского», город Тарко-Сале, улица Геологов, дом № 19 |
| 12. Избирательный участок № 912 | город Тарко-Сале в границах: улица Мезенцева, улица Мира, улица Победы, улица Русская, микрорайон Геолог | здание МБОУ «СОШ № 2» г. Тарко-Сале, город Тарко-Сале, улица Мира, дом 7а. |

ПОСТАНОВЛЕНИЕ

Главы района

от 15 марта 2023г. №135-ПГ

г. Тарко-Сале

**ОБ УТВЕРЖДЕНИИ ДОКУМЕНТАЦИИ
ПО ПЛАНИРОВКЕ ТЕРРИТОРИИ**

В соответствии со статьями 42, 43, 46 Градостроительного кодекса Российской Федерации, с Федеральным законом от 06 октября 2003 года № 131-ФЗ «Об общих принципах организации местного самоуправления в Российской Федерации», распоряжением Администрации Пуровского района от 5 марта 2022 года № 100-РА «О подготовке документации по планировке территории для размещения линейного объекта», заключением о результатах общественных обсуждений по рассмотрению документации по планировке территории для размещения линейного объекта: «Реконструкция автомобильной дороги ул. Газпромовская» от 27 февраля 2023 года

ПОСТАНОВЛЯЮ:

1. Утвердить прилагаемую документацию по планировке территории для размещения линейного объекта «Реконструкция автомобильной дороги ул. Газпромовская».

2. Управлению информационно-аналитических исследований и связей с общественностью Администрации Пуровского района разместить настоящее постановление на официальном сайте муниципального округа Пуровский район.

3. Опубликовать настоящее постановление в газете «Северный луч».

4. Контроль исполнения настоящего постановления возложить на заместителя Главы Администрации Пуровского района Д.Л. Криницына.


И.о. Главы Пуровского района А.В. ПЕТРОВ

*УТВЕРЖДЕНО
постановлением Главы
Пуровского района
от 15 марта 2023 г. № 135-ПГ*

**ДОКУМЕНТАЦИЯ
по планировке территории для размещения
линейного объекта
«Реконструкция автомобильной дороги ул.
Газпромовская»**

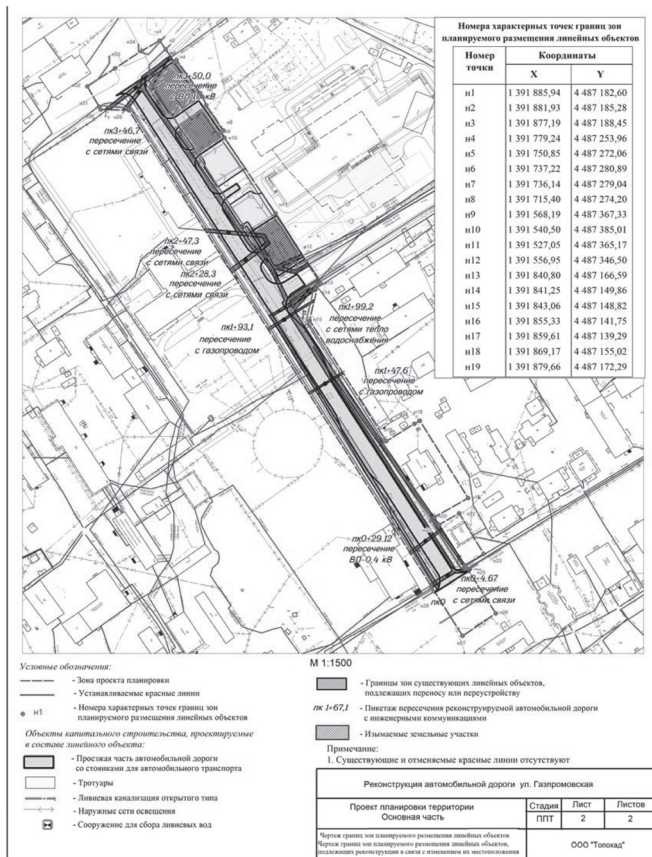
I. Проект планировки территории. Графическая часть.

1.1. Чертеж красных линий



1.2. Чертеж зон планируемого размещения линейных объектов.

Чертеж границ зон планируемого размещения линейных объектов, подлежащих реконструкции в связи с изменением их местоположения



II. Проект планировки территории

2.1. Положение о размещении линейных объектов

Планируемый к размещению линейный объект «Реконструкция автомобильной дороги ул. Газпромовская» имеет протяженность 362,2 м. Общая площадь территории планировки составляет 1,4330 га. Начало реконструируемой дороги ПК 0+00 соответствует центру перекрестка дорог ул. Газпромовской и ул. Ленина. Конец дороги ПК 3+62,2 центру пересечения автодорог ул. Газпромовская, ул. Клубная и ул. Гидромеханизаторов. Трасса проектируемой дороги проложена по существующему земляному полотну, которое покрыто асфальтом. Реконструкция дороги осуществляется из-за несоответствия между требованиями к дороге и ее фактическим состоянием. Обычные мероприятия по содержанию и ремонту дороги, выполняемые дорожно-эксплуатационными организациями, уже не обеспечивают выполнение возросших требований к транспортно-эксплуатационным показателям дороги по поддержанию проезда и безопасности движения. Возникла необходимость значительного улучшения геометрических параметров дороги, прочностных и других характеристик дорожной одежды, искусственных сооружений, инженерного оборудования и обустройства, то есть перестройки дороги или ее реконструкции. Проектируемый участок автомобильной дороги имеет следующие характеристики:

Категория дороги:

Дорога в жилой застройке втростепенная (связь между основными улицами);

Класс дороги – дорога обычная (по ГОСТ 33382-2015*), не-

скоростная дорога (по ГОСТ Р 52398-2005);
 Расчетная скорость движения – 30 км/ч;
 Число полос движения – 2 шт., ширина полосы движения – 3,0 м;
 Ширина проезжей части – 6,0 м;
 Ширина полосы снегоскладирования – 2,0 м (в том числе укрепленная часть обочины – 0,5 м);
 Протяженность – 0,3622 км;
 Ширина тротуаров – 2,0 м;
 Тип дорожной одежды – облегченный;
 Вид покрытия – асфальтобетон.

а) наименование, основные характеристики и назначение планируемых для размещения линейных объектов

Таблица 1

№ п/п	Наименование объекта	Состав, протяженность, площадь	Характеристики объекта	Назначение объекта
1.	Реконструкция автомобильной дороги ул. Газпромская	длина автодороги – 362,2 м, число полос движения – 2,0 метра; ширина проезжей части – 6 метров; ширина полосы для складирования снега – 2 метра; ширина пешеходного тротуара – 2 метра	категории автомобильной дороги IV – обычная автомобильная дорога	реконструкция дороги полного типа предназначена для комплексного изменения, при котором будет повышен его класс и комфортность
2.	Система ливневой канализации	лотки или подземные трубопроводы	поверхностная ливневая канализация (открытого типа) состоит из лотков и водосточных труб	обеспечение отвода дождевой и талой воды с автомагистралей, муниципальных площадок и частных территорий
3.	Линия наружного освещения автодороги	столбы освещения, установленные через 40 метров вдоль реконструируемой автомобильной дороги	средства искусственного увеличения оптической видимости на улице в темное время суток. Лампы в ночное время включаются автоматически с помощью элементов системы управления освещением	предназначена для освещения автомобильных дорог и тротуаров

Технико-экономические показатели проектируемых объектов по этапам строительства

Таблица 2

Наименование объекта	Основные характеристики	Год ввода (202)							
		2	3	4	5	6	7	8	9
I ЭТАП									
Реконструкция автомобильной дороги	L= 0,3622 км	+	+						
Строительство линейного очистительного сооружения (ЛОС)	L= 0,3622 км	+	+						
Линия наружного освещения автомобильной дороги	L= 0,724 км	+	+						

б) перечень субъектов Российской Федерации, перечень муниципальных районов, городских округов в составе субъектов Российской Федерации, перечень поселений, населенных пунктов, внутригородских территорий городов федерального значения, на территориях которых устанавливаются зоны планируемого размещения линейных объектов

Таблица 3

Тип территориального деления Российской Федерации	1.	2.	3.
Субъект Российской Федерации	Ямало-Ненецкий автономный округ	-	-
Муниципальный округ	Пуровский район	-	-
Населенный пункт	г. Тарко-Сале	-	-

в) перечень координат характерных точек границ зон планируемого размещения линейных объектов

Таблица 4

Номер точки	Координаты	
	X	Y
1	1391540.50	4487385.01
2	1391568.19	4487367.33
3	1391569.21	4487366.69
4	1391576.12	4487377.78
5	1391600.21	4487363.18
6	1391593.42	4487351.37
7	1391597.85	4487348.56
8	1391609.36	4487368.54
9	1391655.63	4487339.68
10	1391653.70	4487336.58
11	1391643.25	4487319.84
12	1391715.40	4487274.20
13	1391736.14	4487279.04
14	1391737.22	4487280.89
15	1391750.85	4487272.06
16	1391779.24	4487253.96
17	1391824.44	4487223.55
18	1391827.65	4487221.37
19	1391828.79	4487223.02
20	1391843.70	4487212.71
21	1391848.83	4487210.47
22	1391851.04	4487209.06
23	1391870.72	4487195.02
24	1391869.59	4487193.53
25	1391877.19	4487188.45
26	1391882.44	4487184.94
27	1391876.26	4487174.31
28	1391865.90	4487158.36
29	1391855.17	4487141.84
30	1391843.06	4487148.82
31	1391841.25	4487149.86
32	1391840.80	4487166.59
33	1391556.95	4487346.50
34	1391527.05	4487365.17
1	1391540.50	4487385.01

г) границы зон планируемого размещения объектов коммунальной инфраструктуры

Проектные решения проекта планировки территории не предусматривают размещение объектов новых объектов коммунальной инфраструктуры;

д) объекты, подлежащие переносу (переустройству) из зон планируемого размещения линейного объекта «Реконструкция автомобильной дороги ул. Газпромская»

Ведомость пересечения реконструируемой автомобильной дороги с коммуникациями приведена в таблице 5.

Таблица 5

Пикет	Угол	Отметка	Описание
0+4,67	86°21'44,3"	25,89	связь ТПП6300V2
0+29,12	94°22'55,6"	25,79	ВЛ – 0,4 кВ
1+47,6	87°28'31,4"	25,93	газопровод ст.108, гл – 1,7 м
1+93,1	90°07'30,0"	26,08	газопровод ст.108, гл – 1,7 м
1+99,2	90°03'55,8"	25,90	сети тепло-, водоснабжения, 2Т ст 219 гл – 1,5 м
2+28,3	95°27'13,3"	25,80	связь 2ТПП6300V2
2+47,3	52°14'42,7"	25,79	связь 2ТПП6300V2
3+46,7	108°25'29,3"	25,40	связь ТППЭП6100V2
3-50,0	94°35'27,2"	25,34	ВЛ – 10 кВ

Газоснабжение

На данной территории требуется переустройство и усиление защиты газопровода в местах пересечения автодороги и газопроводов с устройством защитного футляра.

Связь

Требуется перенос кабелей связи, попадающих в зону реконструкции автомобильной дороги. Перенос осуществляется после согласования с собственниками сооружений и при наблюдении переноса собственниками. Кроме пересечений имеется также параллельное прохождение кабелей связи реконструируемой автомобильной дороги.

Теплоснабжение, водоснабжение

На пк 1+99,2 реконструируемой дороги требуется усиление защиты с устройством защитного футляра трассы 2-х труб тепло-, водоснабжения. Сети тепло-, водоснабжения проложены при пересечении автодороги подземно. Укладка футляра осуществляется после согласования с собственниками сооружений и при наблюдении укладки собственниками.

Электроснабжение

Столбы, попадающие на территорию проектирования, переносятся, либо осуществляется замена с увеличением высоты столбов или подземной прокладкой кабелей. Перенос, замена или подземная прокладка осуществляются после согласования с собственниками сооружений и при наблюдении переноса собственниками;

е) изъятие земель для муниципальных нужд

Для муниципальных нужд в целях строительства линейного объекта «Реконструкция автомобильной дороги ул. Газпромская» требуется изъятие 3 (трех) земельных участков:

1) земельный участок с кадастровым номером 89:05:020101:2009, расположенный по адресу: Ямало-Ненецкий автономный округ, р-н Пуровский, г. Тарко-Сале, ул. Газпромская, дом 5;

2) земельный участок с кадастровым номером 89:05:020101:72, расположенный по адресу: Ямало-Ненецкий автономный округ, р-н Пуровский, г. Тарко-Сале, ул. Газпромская, дом 9;

3) земельный участок с кадастровым номером 89:05:000000:13279, расположенный по адресу: Ямало-Ненецкий автономный округ, р-н Пуровский, г. Тарко-Сале, ул. Газпромская, дом 4.

ж) предельные параметры разрешенного строительства, реконструкции объектов капитального строительства, входящих в состав линейных объектов в границах зон их планируемого размещения

В соответствии с пунктом 3 части 4 статьей 36 Градостроительного кодекса Российской Федерации действие градостроительного регламента не распространяется на земельные участки, предназначенные для размещения линейных объектов и (или) занятые линейными объектами. В соответствии с заданием на проектирование при реконструкции автодороги максимально используются изделия местных производителей, бетон для автодороги и тротуаров российского производства.

Реконструкция автомобильной дороги обеспечивает повышение транспортно-эксплуатационных показателей (пропускная и несущая способности с переводом в более высокую категорию, при котором параметры и характеристики дороги повышаются до уровня прогнозируемой интенсивности движения.

Проектируемый объект находится на землях населенного пункта г. Тарко-Сале Пуровского района Ямало-Ненецкого автономного округа и предназначен для открытого доступа широкого круга лиц. А также имеет неограничительный временной потенциал, и это искусственное сооружение, специально приспособленное для движения транспортных средств и пешеходов. Объемно-пространственные решения реконструкции автодороги разработаны с учетом применения конструктивных схем, обеспечивающих оптимальную технологичность при монтаже и эксплуатации и требующих минимальных трудозатрат при высокой скорости строительства. Кроме этого, реализация проектных решений, предусмотренных в проекте, с точки зрения экологии не представляет угрозы для здоровья человека и не приведет к необратимым изменениям в природной среде в период строительства и эксплуатации автомобильной дороги. При этом решение о реконструкции автодороги увязано с генеральным планом и территориальными комплексными схемами градостроительного планирования;

з) мероприятий по сохранению объектов культурного наследия от возможного негативного воздействия в связи с размещением линейных объектов

В районе строительства проектируемого объекта памятники истории и культуры, выявленные объекты культурного наследия, включенные в Единый государственный реестр объектов культурного наследия народов Российской Федерации, отсутствуют. Соответственно, разрабатывать мероприятия по сохранению объектов культурного наследия от возможного негативного воздействия в связи с размещением линейных объектов, не требуется;

и) информация о необходимости осуществления мероприятий по охране окружающей среды

При строительстве и эксплуатации проектируемого объекта «Реконструкция автомобильной дороги ул. Газпромская» предусматривается комплекс природоохранных мероприятий, направленных на предотвращение и снижение его отрицательного воздействия на природную среду.

В процессе строительных работ, основную массу выбросов в воздух загрязняющих веществ вносит строительная техника и передвижной транспорт. Поэтому мероприятия по уменьшению выбросов загрязняющих веществ относятся к транспорту и строительной технике. В целях уменьшения загрязнения воздушного бассейна вредными веществами, выбрасываемыми двигателями внутреннего сгорания строительной и транспортной техникой, предполагается осуществление следующих мероприятий:

- комплектация парка техники строительными машинами с силовыми установками, обеспечивающими минимальные удельные выбросы загрязняющих веществ в атмосферу;

- осуществление запуска и прогрева двигателей транспортных средств строительных машин по утвержденному графику с обязательной диагностикой выхлопа загрязняющих веществ;

- движение транспорта по запланированной схеме, недопущение неконтролируемых поездок.

- транспортировка пылящих материалов производится с использованием специальных укрытий для снижения пылевыведений. Предотвращение или уменьшение загрязнений водных объектов в период строительства обеспечивают следующие мероприятия:

1) специальные мероприятия по охране водных объектов при строительстве;

2) предупреждение загрязнения водной среды;

3) рыбоохранная защита поверхностных водных объектов;

4) защита подземных вод.

Основными источниками загрязнения вод в период строительства являются горюче-смазочные материалы (ГСМ) работающей на стройплощадке техники, хозяйственно-бытовые стоки от жизнедеятельности строителей, и производственные сточные воды. В связи с этим, проектом предусматривается и подлежит обязательному выполнению строительными организациями необходимые меры, предупреждающие загрязнение:

- 1) оснащение рабочих мест и строительных площадок инвентарными контейнерами для бытовых и строительных отходов;
- 2) слив горюче-смазочных материалов только в специальную тару и в оборудованных для этого местах.

Проектом предусмотрен ряд мероприятий по защите окружающей среды от загрязнения при строительстве проектируемого объекта:

- установка специальных контейнеров для сбора бытовых и строительных отходов. Образующиеся при строительстве отходы производства и потребления 1, 3 и 4 классов передаются на переработку, обезвреживание или захоронение специализированным лицензированным предприятиям;
- своевременная транспортировка строительного мусора и производственных отходов;
- слив горюче-смазочных материалов на территории базирования строительной техники - в специально отведенные и оборудованные для этих целей места.

Главным условием минимизации отрицательного воздействия на почвенно-растительный покров является строгое соблюдение границ арендуемой территории, что приведет к уменьшению площади проявления воздействия. Одним из основных мероприятий по снижению воздействия на почвенно-растительный покров является строгое соблюдение природоохранных и технологических регламентов на строительство сооружений, линейных коммуникаций и других объектов обустройства. Для снижения воздействия на растительный мир при строительстве и эксплуатации проектируемых объектов предусмотрены следующие мероприятия:

- запрет передвижения техники на неотведенной территории;
- заправка и мойка техники - только в специально отведенных для этого местах;

Для снижения негативных воздействий и сохранения растительного покрова на территории проектируемого строительства рекомендуется проведение мероприятий, соблюдение которых значительно уменьшит или полностью исключит негативное воздействие на растительный покров.

На территории строительства нет мест постоянного обитания (гнездования) видов животных, внесенных в Красные книги Российской Федерации и Международный союз охраны природы. Для снижения отрицательного воздействия при строительстве на местообитания животных и фауну в целом необходимо соблюдение ряда условий. При соблюдении всех норм и правил охраны природы, можно обеспечить удовлетворительное состояние окружающей среды и избежать серьезных изменений в численности фоновых видов фауны;

к) информация о необходимости осуществления мероприятий по защите территории от чрезвычайных ситуаций природного и техногенного характера, в том числе по обеспечению пожарной безопасности гражданской обороне

Мероприятия по гражданской обороне в Российской Федерации разрабатываются и проводятся с учетом категорирования промышленных объектов по гражданской обороне. Категорирование промышленных объектов по гражданской обороне осуществляется в порядке, определяемом Правилами отнесения организаций к категориям по гражданской обороне в зависимости от роли в экономике государ-

ства или влияния на безопасность населения, утвержденными постановлением Правительства Российской Федерации от 16.08.2016 № 804 и согласно приказу Министерства Российской Федерации по делам гражданской обороны, чрезвычайным ситуациям и ликвидации последствий стихийных бедствий (далее – МЧС России) от 28.11.2016 № 632 ДСП. В соответствии с перечисленными документами, а также исходными данными и требованиями Главного управления МЧС России по Ямало-Ненецкому автономному округу, проектируемый объект «Реконструкция автомобильной дороги ул. Газпромовская» является не категорированным по гражданской обороне.

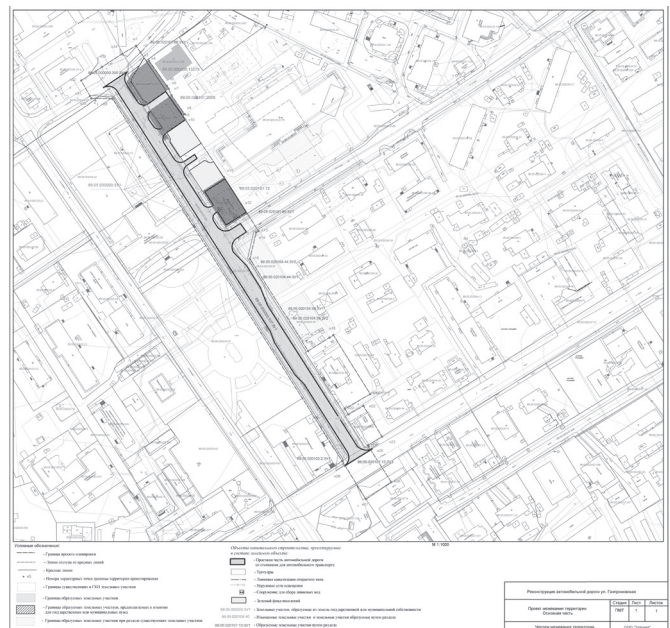
Требования по гражданской обороне к размещению проектируемых линейных объектов согласно СП 165.1325800.2014 не предусмотрены.

Мероприятия по защите территории от чрезвычайных ситуаций и гражданской обороне для объекта предусматривают мониторинг и управление инженерными системами сооружений соответствующими организациями.

В соответствии с пунктом 3 Порядка создания убежищ и иных объектов гражданской обороны, утвержденно постановлением Правительства Российской Федерации от 29.11.1999 № 1309, пунктом 7 СП 165.1325800.2014 и пунктом 4 перечня исходных данных Главного управления МЧС России по Ямало-Ненецкому автономному округу возведение защитных сооружений гражданской обороны (ЗСГО) на проектируемом объекте не требуется.

Настоящий проект выполнен на основании утвержденных документов по территориальному планированию и градостроительному зонированию. Проектные решения приняты, в соответствии с требованиями технических и градостроительных регламентов, нормативов градостроительного проектирования. Границы зон планируемого размещения линейного объекта определены с учетом расположения границ зон с особыми условиями использования территорий.

III. Проект межевания территории. Графическая часть. Чертеж межевания территории



IV. Проект межевания территории. Текстовая часть

Целями разработки проекта межевания территории являются:

1) определение местоположения границ, образуемых и изменяемых земельных участков под размещение линейного объекта «Реконструкция автомобильной дороги ул. Газпромовская»;

2) установление красных линий для застроенных территорий, в границах которых не планируется размещение новых объектов капитального строительства, а также для установления красных линий в связи с образованием и (или) изменением земельного участка, расположенного в границах территории, применительно к которой не предусматривается осуществление комплексного развития территории, при условии, что такие установление, изменение, отмена влекут за собой исключительно изменение границ территории общего пользования;

3) для изъятия земельных участков для муниципальных нужд и проведения кадастровых работ в отношении земельных участков в пределах территории проектирования.

Задачами разработки проекта межевания являются обеспечение следующих требований:

1) анализ фактического землепользования в районе проектирования;

2) определение в соответствии с нормативными требованиями площадей земельных участков, исходя из проектной планировочной структуры территории;

3) формирование границ земельных участков с учетом функционального назначения объектов застройки в территориальной зоне;

4) обеспечение условий эксплуатации объектов, расположенных в районе проектирования в границах формируемых земельных участков.

Особенностью подготовки проекта является изъятие 3 (трех) земельных участков для муниципальных нужд. Изъятие земельных участков для муниципальных нужд осуществляется по решению уполномоченного органа местного самоуправления. Изъятие земельных участков для муниципальных нужд, в результате которого прекращаются право постоянного (бессрочного) пользования, право пожизненного наследуемого владения, договор аренды земельного участка, находящегося в государственной или муниципальной собственности, или право безвозмездного пользования таким земельным участком, может осуществляться независимо от формы собственности на такой земельный участок.

Градостроительный анализ территории

В административном отношении территория межевания расположена в муниципальном округе Пуровский район Ямало-Ненецкого автономного округа, на землях населенного пункта город Тарко-Сале.

Планировочное решение продиктовано необходимостью улучшения

улично- дорожной сети города Тарко-Сале и конструкции элементов дороги с доведением ее параметров до заданной категории с максимальным сохранением окружающей среды, а также создания условий для устойчивого развития территории. Специфическим требованием к проекту является необходимость изъятия земельных участков для линейного объекта местного значения «Реконструкция автомобильной дороги ул. Газпромовская».

Регулирование отношений, связанных с установлением прав собственников объектов, расположенных в границах проектирования основывается на комплексных мерах, определенных действующим земельным, градостроительным и гражданским законодательством.

Задача межевания земельных участков является специфичной и обусловлена временным и пространственным процессом развития.

Функционально-планировочная организация территории проектирования

Общая площадь территории проектирования- 14 330 кв. м, в том числе:

- земельные участки, сформированные из земель государственной или муниципальной собственности – 1 537 кв. м;
- земельные участки, образованные путем раздела исходного земельного участка с сохранением исходного в измененных границах – 9 076 кв. м;
- земельные участки, на которых предусмотрено изъятие земель, площадь изымаемых земель – 1 874 кв. м;

Этапы проектирования:

Перечень и сведения о площади образуемых земельных участков, в том числе возможные способы их образования приведены в таблице 6.

Таблица 6

№ п/п	Условный номер земельного участка	Площадь, кв. м	Способ образования	Кадастровый номер исходного земельного участка
1 этап				
1	:3У1	1 537	образование из земель, находящихся в неразграниченной государственной собственности	-
2	:3У2	521	раздел земельного участка	89:05:020101:87
3	:3У3	302	раздел земельного участка	89:05:020101:89
4	:3У4	5 066	раздел земельного участка	89:05:000000:337
5	:3У5	110	раздел земельного участка	89:05:020104:44
6	:3У6	812	раздел земельного участка	89:05:020104:44
7	:3У7	8	раздел земельного участка	89:05:020104:37
8	:3У8	1 063	раздел земельного участка	89:05:020104:59
9	:3У9	44	раздел земельного участка	89:05:020104:59
10	:3У10	26	раздел земельного участка	89:05:020103:2
11	:3У11	136	раздел земельного участка	89:05:020107:13
2 этап				
12	:3У12	7 751	перераспределение земельных участков	:3У1, :3У2, :3У3, :3У4, :3У5, :3У7, :3У9, :3У10, :3У11, образованные на 1 этапе, 89:05:020101:2009, 89:05:020101:72
13	:3У13	98		
14	:3У14	16		
15	:3У15	1		
16	:3У16	553		
17	:3У17	541		
3 этап				
19	:3У19	7 996	перераспределение земельных участков	:3У12, :3У14, :3У15 образованные на 2 этапе, 89:05:000000:13279
20	:3У20	564		

Сведения об изымаемых земельных участках

Таблица 7

№ п/п	Кадастровый номер земельного участка	Площадь, кв. м	Вид разрешенного использования
1	89:05:020101:2009	530	пищевая промышленность
2	89:05:020101:72	677	деловое управление
3	89:05:000000:13279	667	магазины

Вид разрешенного использования образуемых земельных участков

Таблица 8

№ п/п	Условный номер земельного участка	Образуемая или изымаемая площадь, кв. м	Вид разрешенного использования
1	:ЗУ1	1 537	улично-дорожная сеть (код 12.0.1)
2	:ЗУ2	521	улично-дорожная сеть (код 12.0.1)
3	:ЗУ3	302	улично-дорожная сеть (код 12.0.1)
4	:ЗУ4	5 066	улично-дорожная сеть (код 12.0.1)
5	:ЗУ5	110	улично-дорожная сеть (код 12.0.1)
6	:ЗУ6	812	улично-дорожная сеть (код 12.0.1)
7	:ЗУ7	8	улично-дорожная сеть (код 12.0.1)
8	:ЗУ8	1 063	улично-дорожная сеть (код 12.0.1)
9	:ЗУ9	44	улично-дорожная сеть (код 12.0.1)
10	:ЗУ10	26	улично-дорожная сеть (код 12.0.1)
11	:ЗУ11	136	улично-дорожная сеть (код 12.0.1)
12	:ЗУ12	7 751	улично-дорожная сеть (код 12.0.1)
13	:ЗУ13	98	улично-дорожная сеть (код 12.0.1)
14	:ЗУ14	16	улично-дорожная сеть (код 12.0.1)
15	:ЗУ15	1	улично-дорожная сеть (код 12.0.1)
16	:ЗУ16	553	улично-дорожная сеть (код 12.0.1)
17	:ЗУ17	541	улично-дорожная сеть (код 12.0.1)
18	:ЗУ18	7 870	улично-дорожная сеть (код 12.0.1)
19	:ЗУ19	564	улично-дорожная сеть (код 12.0.1)
20	:ЗУ20	1 331	улично-дорожная сеть (код 12.0.1)

При формировании границ земельных участков были соблюдены следующие требования:

- границы образуемых земельных участков установлены в зависимости от назначения территориальной зоны и обеспечения условий эксплуатации объектов недвижимости, включая проезды, проходы к ним;
- формирование земельных участков выполнено с учетом существующей градостроительной ситуации, положения красных линий, границ земельных участков, фактического использования территории.

Земельные участки обеспечивают:

- возможность полноценной реализации права собственности на объект недвижимого имущества, для которого формируется земельный участок, включая возможность полноценного использования этого имущества;
- возможность долгосрочного использования земельного участка;
- возможность обеспечения условия для наиболее эффективного использования и развития этой территории.

Координаты характерных точек границ территории, в отношении которой утверждён проект межевания

Таблица 10

Площадь территории 14 330 кв. м		
Обозначение характерных точек границ	Координаты	
	X	Y
1	1391540.50	4487385.01
2	1391568.19	4487367.33
3	1391569.21	4487366.69
4	1391576.12	4487377.78
5	1391600.21	4487363.18
6	1391593.42	4487351.37
7	1391597.85	4487348.56
8	1391609.36	4487368.54
9	1391655.63	4487339.68
10	1391653.70	4487336.58
11	1391643.25	4487319.84
12	1391715.40	4487274.20
13	1391736.14	4487279.04
14	1391737.22	4487280.89
15	1391750.85	4487272.06
16	1391779.24	4487253.96
17	1391824.44	4487223.55
18	1391827.65	4487221.37

19	1391828.79	4487223.02
20	1391843.70	4487212.71
21	1391848.83	4487210.47
22	1391851.04	4487209.06
23	1391870.72	4487195.02
24	1391869.59	4487193.53
25	1391877.19	4487188.45
26	1391882.44	4487184.94
27	1391876.26	4487174.31
28	1391865.90	4487158.36
29	1391855.17	4487141.84
30	1391843.06	4487148.82
31	1391841.25	4487149.86
32	1391840.80	4487166.59
33	1391556.95	4487346.50
34	1391527.05	4487365.17
1	1391540.50	4487385.01

Координаты земельных участков, образуемых на 1 этапе проектирования

Таблица 11

Условный номер земельного участка :ЗУ1		
Площадь земельного участка 1 537 кв. м		
Обозначение характерных точек границ	Координаты	
	X	Y
89:05:000000:ЗУ1(1)		
1	1391559.90	4487351.18
2	1391616.21	4487315.79
3	1391724.65	4487247.77
4	1391723.71	4487245.64
5	1391732.81	4487240.04
6	1391734.44	4487240.84
7	1391743.84	4487234.58
8	1391742.42	4487230.46
9	1391726.41	4487240.61
10	1391663.56	4487280.47
11	1391653.16	4487287.06
12	1391606.87	4487316.41
13	1391557.74	4487347.56
1	1391559.90	4487351.18
89:05:000000:ЗУ1(2)		
14	1391772.54	4487211.36
15	1391775.94	4487212.99
16	1391841.80	4487168.73
17	1391842.31	4487167.13
18	1391825.68	4487177.67
19	1391824.68	4487178.30
20	1391823.00	4487179.37
21	1391822.82	4487179.09
22	1391821.98	4487179.63
23	1391822.16	4487179.90
24	1391820.86	4487180.74
25	1391811.57	4487186.60
26	1391807.34	4487189.28
27	1391792.23	4487198.86
28	1391788.01	4487201.54
29	1391779.30	4487207.07
30	1391772.54	4487211.36
14	1391772.54	4487211.36
89:05:000000:ЗУ1(3)		
31	1391768.50	4487237.06
32	1391810.09	4487210.55
33	1391808.20	4487207.59
34	1391771.57	4487231.09
31	1391768.50	4487237.06
89:05:000000:ЗУ1(4)		
35	1391843.70	4487212.71
36	1391848.83	4487210.47
37	1391834.42	4487190.90
38	1391830.32	4487193.52
39	1391842.56	4487211.07
35	1391843.70	4487212.71
89:05:000000:ЗУ1(5)		
40	1391748.98	4487231.05
41	1391763.46	4487221.36
42	1391762.48	4487217.74
43	1391745.55	4487228.48
44	1391745.55	4487228.48
45	1391746.38	4487229.39
40	1391748.98	4487231.05
89:05:000000:ЗУ1(6)		
46	1391869.60	4487193.53
47	1391870.44	4487192.97
48	1391863.34	4487183.00

49	1391860.46	4487181.40
46	1391869.60	4487193.53
89:05:000000:ЗУ1(7)		
50	1391849.62	4487177.75
51	1391853.17	4487176.89
52	1391852.15	4487175.97
50	1391849.62	4487177.75
89:05:000000:ЗУ1(8)		
53	1391851.59	4487179.39
54	1391852.41	4487178.82
55	1391851.84	4487178.00
56	1391851.02	4487178.57
53	1391851.59	4487179.39
Условный номер земельного участка :ЗУ2		
Площадь земельного участка 521 кв. м		
Обозначение характерных точек границ	Координаты	
	X	Y
1	1391862.55	4487153.21
2	1391865.90	4487158.36
3	1391876.26	4487174.31
4	1391863.34	4487183.00
5	1391856.61	4487179.26
6	1391854.51	4487178.09
7	1391854.05	4487177.67
8	1391852.15	4487175.97
9	1391847.34	4487171.64
10	1391842.31	4487167.13
1	1391862.55	4487153.21
Условный номер земельного участка :ЗУ3		
Площадь земельного участка 302 кв. м		
Обозначение характерных точек границ	Координаты	
	X	Y
1	1391739.92	4487255.22
2	1391748.98	4487269.18
3	1391736.41	4487277.20
4	1391731.05	4487275.95
5	1391724.13	4487265.74
6	1391726.69	4487264.12
1	1391739.92	4487255.22
Условный номер земельного участка :ЗУ4		
Площадь земельного участка 5 066 кв. м		
Обозначение характерных точек границ	Координаты	
	X	Y
1	1391842.31	4487167.13
2	1391852.15	4487175.97
3	1391838.79	4487185.34
4	1391840.08	4487187.26
5	1391836.39	4487189.61
6	1391829.30	4487194.18
7	1391808.20	4487207.59
8	1391771.57	4487231.09
9	1391768.50	4487237.06
10	1391739.92	4487255.22
11	1391726.69	4487264.12
12	1391684.25	4487290.99
13	1391677.49	4487295.27
14	1391641.95	4487317.76
15	1391640.45	4487318.71
16	1391596.64	4487346.45
17	1391592.09	4487349.07
18	1391567.73	4487364.32
19	1391559.90	4487351.18
20	1391616.21	4487315.79
21	1391724.65	4487247.77
22	1391723.71	4487245.64
23	1391732.81	4487240.04
24	1391734.44	4487240.84
25	1391743.84	4487234.58
26	1391742.42	4487230.46
27	1391745.55	4487228.48
28	1391746.38	4487229.39
29	1391748.98	4487231.05
30	1391763.46	4487221.36
31	1391762.48	4487217.74
32	1391772.54	4487211.36
33	1391775.94	4487212.99
34	1391841.80	4487168.73
1	1391842.31	4487167.13
Условный номер земельного участка :ЗУ5		
Площадь земельного участка 110 кв. м		
Обозначение характерных точек границ	Координаты	
	X	Y
1	1391684.78	4487291.90
2	1391684.25	4487290.99
3	1391710.63	4487274.29

4	1391724.13	4487265.74
5	1391731.05	4487275.95
6	1391715.67	4487272.35
1	1391684.78	4487291.90
Условный номер земельного участка :ЗУ6		
Площадь земельного участка 812 кв. м		
Обозначение характерных точек границ	Координаты	
	X	Y
1	1391731.05	4487275.95
2	1391735.14	4487282.00
3	1391712.73	4487295.75
4	1391693.88	4487307.31
5	1391684.78	4487291.90
6	1391715.67	4487272.35
1	1391731.05	4487275.95
Условный номер земельного участка :ЗУ7		
Площадь земельного участка 8 кв. м		
Обозначение характерных точек границ	Координаты	
	X	Y
1	1391684.25	4487290.99
2	1391684.78	4487291.90
3	1391678.02	4487296.18
4	1391677.49	4487295.27
1	1391684.25	4487290.99
Условный номер земельного участка :ЗУ8		
Площадь земельного участка 1 063 кв. м		
Обозначение характерных точек границ	Координаты	
	X	Y
1	1391678.02	4487296.18
2	1391690.11	4487316.65
3	1391671.27	4487328.42
4	1391674.79	4487334.47
5	1391662.04	4487340.82
6	1391658.13	4487333.92
7	1391653.70	4487336.58
8	1391642.51	4487318.65
1	1391678.02	4487296.18
9	1391667.32	4487327.54
10	1391666.44	4487328.02
11	1391665.96	4487327.14
12	1391666.84	4487326.66
9	1391667.32	4487327.54
Условный номер земельного участка :ЗУ9		
Площадь земельного участка 44 кв. м		
Обозначение характерных точек границ	Координаты	
	X	Y
1	1391677.49	4487295.27
2	1391678.02	4487296.18
3	1391642.51	4487318.65
4	1391641.95	4487317.76
5	1391654.04	4487310.11
1	1391677.49	4487295.27
Условный номер земельного участка :ЗУ10		
Площадь земельного участка 26 кв. м		
Обозначение характерных точек границ	Координаты	
	X	Y
1	1391554.11	4487342.09
2	1391564.50	4487343.27
3	1391557.74	4487347.56
4	1391557.01	4487346.46
1	1391554.11	4487342.09
Условный номер земельного участка :ЗУ11		
Площадь земельного участка 136 кв. м		
Обозначение характерных точек границ	Координаты	
	X	Y
1	1391554.11	4487342.09
2	1391557.74	4487347.56
3	1391559.90	4487351.18
4	1391567.73	4487364.32
5	1391572.00	4487371.18
6	1391570.60	4487375.48
7	1391549.36	4487341.55
1	1391554.11	4487342.09
Условный номер земельного участка :ЗУ12		
Площадь земельного участка 7 751 кв. м		
Обозначение характерных точек границ	Координаты	
	X	Y
1	1391873.20	4487169.64

**Координаты земельных участков, образуемых на
2 этапе проектирования**

Таблица 12

Условный номер земельного участка :ЗУ12		
Площадь земельного участка 7 751 кв. м		
Обозначение характерных точек границ	Координаты	
	X	Y
1	1391873.20	4487169.64

2	1391857.52	4487179.77
3	1391856.61	4487179.26
4	1391854.51	4487178.09
5	1391854.05	4487177.67
6	1391853.17	4487176.89
7	1391849.62	4487177.75
8	1391838.79	4487185.34
9	1391840.08	4487187.26
10	1391836.39	4487189.61
11	1391834.42	4487190.90
12	1391836.44	4487193.41
13	1391813.67	4487208.07
14	1391810.09	4487210.55
15	1391768.50	4487237.06
16	1391753.73	4487246.45
17	1391748.98	4487269.18
18	1391736.41	4487277.20
19	1391715.67	4487272.35
20	1391684.78	4487291.90
21	1391678.02	4487296.18
22	1391642.51	4487318.65
23	1391641.95	4487317.76
24	1391596.64	4487346.45
25	1391592.09	4487349.07
26	1391567.73	4487364.32
27	1391572.00	4487371.18
28	1391570.60	4487375.48
29	1391549.36	4487341.55
30	1391564.50	4487343.27
31	1391842.31	4487167.13
32	1391862.55	4487153.21
33	1391865.90	4487158.36
1	1391873.20	4487169.64
Условный номер земельного участка :ЗУ13		
Площадь земельного участка 98 кв. м		
Обозначение характерных точек границ	Координаты	
	X	Y
1	1391873.20	4487169.65
2	1391876.26	4487174.31
3	1391863.34	4487183.00
4	1391860.46	4487181.40
5	1391857.52	4487179.77
1	1391873.20	4487169.65
Условный номер земельного участка :ЗУ14		
Площадь земельного участка 16 кв. м		
Обозначение характерных точек границ	Координаты	
	X	Y
1	1391863.34	4487183.00
2	1391870.44	4487192.96
3	1391869.59	4487193.53
4	1391860.46	4487181.40
1	1391863.34	4487183.00
Условный номер земельного участка :ЗУ15		
Площадь земельного участка 1 кв. м		
Обозначение характерных точек границ	Координаты	
	X	Y
1	1391851.59	4487179.39
2	1391852.41	4487178.82
3	1391851.84	4487178.00
4	1391851.02	4487178.57
1	1391851.59	4487179.39
Условный номер земельного участка :ЗУ16		
Площадь земельного участка 553 кв. м		
Обозначение характерных точек границ	Координаты	
	X	Y
1	1391847.33	4487208.42
2	1391848.83	4487210.47
3	1391843.70	4487212.71
4	1391828.79	4487223.02
5	1391827.65	4487221.37
6	1391824.44	4487223.55
7	1391813.67	4487208.07
8	1391836.44	4487193.41
1	1391847.33	4487208.42
Условный номер земельного участка :ЗУ17		
Площадь земельного участка 541 кв. м		
Обозначение характерных точек границ	Координаты	
	X	Y
1	1391768.50	4487237.06
2	1391779.24	4487253.96
3	1391750.85	4487272.06
4	1391748.98	4487269.18
5	1391753.73	4487246.45
1	1391768.50	4487237.06

Координаты земельных участков, образуемых на 3 этапе проектирования

Таблица 13

Условный номер земельного участка :ЗУ18		
Площадь земельного участка 7 870 кв. м		
Обозначение характерных точек границ	Координаты	
	X	Y
1	1391873.20	4487169.64
2	1391813.67	4487208.07
3	1391810.09	4487210.55
4	1391768.50	4487237.06
5	1391753.73	4487246.45
6	1391748.98	4487269.18
7	1391736.41	4487277.20
8	1391715.67	4487272.35
9	1391642.51	4487318.65
10	1391641.95	4487317.76
11	1391596.64	4487346.45
12	1391592.09	4487349.07
13	1391567.73	4487364.32
14	1391572.00	4487371.18
15	1391570.60	4487375.48
16	1391549.36	4487341.55
17	1391564.50	4487343.27
18	1391606.87	4487316.41
19	1391772.54	4487211.36
20	1391842.31	4487167.13
21	1391862.56	4487153.21
22	1391865.90	4487158.36
1	1391873.20	4487169.64
Условный номер земельного участка :ЗУ19		
Площадь земельного участка 564 кв. м		
Обозначение характерных точек границ	Координаты	
	X	Y
1	1391857.52	4487179.77
2	1391860.46	4487181.40
3	1391863.34	4487183.00
4	1391870.83	4487193.52
5	1391871.59	4487194.42
6	1391871.39	4487194.55
7	1391870.68	4487195.00
8	1391851.04	4487209.06
9	1391848.83	4487210.47
10	1391836.44	4487193.41
1	1391857.52	4487179.77

**ПОСТАНОВЛЕНИЕ
Администрации**

от 16 марта 2023г. №136-ПА г. Тарко-Сале
**ОБ ИЗЪЯТИИ ЗЕМЕЛЬНЫХ УЧАСТКОВ
 ДЛЯ МУНИЦИПАЛЬНЫХ НУЖД МУНИЦИПАЛЬНОГО ОКРУГА
 ПУРОВСКИЙ РАЙОН**

В соответствии с Федеральным законом от 06.10.2003 № 131-ФЗ «Об общих принципах организации местного самоуправления в Российской Федерации», главой 7.1 Земельного кодекса Российской Федерации, статьями 280, 281 Гражданского кодекса Российской Федерации, пунктом 2 статьи 46 Устава муниципального округа Пуровский район Ямало-Ненецкого автономного округа, Положением об Администрации Пуровского района, утвержденным решением Думы Пуровского района от 22.10.2020 № 64, Положением об Администрации поселка городского типа Уренгой, утвержденным решением Думы Пуровского района от 22.10.2020 № 68, Положением о Департаменте имущественных и земельных отношений Администрации Пуровского района, утвержденным решением Думы Пуровского района от 24.03.2022 № 369, на основании распоряжений Администрации муниципального образования поселок Уренгой от 26.12.2019 № 484-РА «О признании многоквартирного жилого дома по адресу: поселок городского типа Уренгой, 4 микрорайон, дом 6 аварийным и подлежащим сносу», от 02.12.2019 № 410-РА «О признании многоквартирного жилого дома по

адресу: поселок городского типа Уренгой, 4 микрорайон, дом 14 аварийным и подлежащим сносу», от 02.12.2019 № 417-ПА «О признании многоквартирного жилого дома по адресу: поселок городского типа Уренгой, микрорайон Геолог, дом 1 аварийным и подлежащим сносу», от 03.04.2019 № 127-ПА «О признании многоквартирного жилого дома по адресу: поселок городского типа Уренгой, микрорайон Геолог, дом 11 аварийным и подлежащим сносу», на основании приказа Департамента имущественных и земельных отношений Администрации Пуровского района от 09.03.2023 № 213 «Об изменении вида разрешенного использования земельного участка»

ПОСТАНОВЛЯЕТ:

1. Изъять для муниципальных нужд муниципального округа Пуровский район:

1.1. Земельный участок с кадастровым номером 89:05:020301:222, расположенный по адресу: Ямало-Ненецкий автономный округ, р-н Пуровский, п. Уренгой, мкр. 4, дом 6, площадью 1 165 кв. метров, категория земель: земли населенных пунктов, разрешенное использование: малоэтажная многоквартирная жилая застройка (2.1.1);

1.2. Земельный участок с кадастровым номером 89:05:020301:220, расположенный по адресу: Ямало-Ненецкий автономный округ, р-н Пуровский, п. Уренгой, мкр. 4, дом 14, площадью 2 030 кв. метров, категория земель: земли населенных пунктов, разрешенное использование: малоэтажная многоквартирная жилая застройка (2.1.1);

1.3. Земельный участок с кадастровым номером 89:05:020301:268, расположенный по адресу: Ямало-Ненецкий автономный округ, р-н Пуровский, п. Уренгой, мкр. Геолог, дом 1, площадью 1 471 кв. метр, категория земель: земли населенных пунктов, разрешенное использование: малоэтажная многоквартирная жилая застройка (2.1.1);

1.4. Земельный участок с кадастровым номером 89:05:020301:253, расположенный по адресу: Ямало-Ненецкий автономный округ, р-н Пуровский, п. Уренгой, мкр. Геолог, дом № 11, площадью 1 837 кв. метров, категория земель: земли населенных пунктов, разрешенное использование: малоэтажная многоквартирная жилая застройка.

2. Цель изъятия земельных участков: снос жилых домов, признанных аварийными и подлежащими сносу, расположенных на земельных участках, указанных в пункте 1 настоящего постановления.

3. Определить, что с земельными участками, указанными в пункте 1 настоящего постановления, подлежат изъятию все объекты недвижимого имущества, находящиеся в частной собственности, право собственности на которые подлежит прекращению.

4. Определить, что при установлении размера возмещения не подлежат учету объекты недвижимого имущества, расположенные на изымаемых земельных участках, указанных в пункте 1 настоящего постановления, и неотделимые улучшения данных объектов (в том числе в результате реконструкции), произведенные вопреки разрешенному использованию, а также с нарушением градостроительного законодательства. Собственники объектов недвижимого имущества несут риск отнесения на них при определении выкупной цены затрат и убытков, связанных с новым строительством, расширением, реконструкцией зданий и сооружений на земельных участках, осуществлением неотделимых улучшений, со дня уведомления их о принятом решении об изъятии земельных участков для муниципальных нужд.

5. Департаменту имущественных и земельных отношений Администрации Пуровского района обеспечить:

5.1. Направление копий настоящего постановления правообладателям изымаемой недвижимости письмом с уведомлением о вручении в течение 10 (десяти) дней со дня его принятия;

5.2. Направление копий настоящего постановления в орган регистрации прав в течение 10 (десяти) дней со дня его принятия;

6. Администрации поселка городского типа Уренгой обеспечить:

6.1. Проведение мероприятий по определению размера возмещения за изымаемые объекты недвижимости;

6.2. Направление проектов соглашений об изъятии и документов, предусмотренных пунктом 4 статьи 56.10 Земельного кодекса Российской Федерации, письмом с уведомлением о вручении правообладателям изымаемой недвижимости в период расселения;

6.3. В установленном законом порядке принятие мер по заключению соглашений об изъятии недвижимости для муниципальных нужд;

6.4. Государственную регистрацию права собственности муниципального округа Пуровский район на земельные участки и (или) расположенные на них объекты недвижимого имущества, находящиеся в частной собственности, после заключения соглашений об изъятии недвижимости для муниципальных нужд либо вступившего в законную силу решения суда о принудительном изъятии земельных участков и (или) расположенных на них объектов недвижимого имущества.

7. Управлению информационно-аналитических исследований и связей с общественностью Администрации Пуровского района разместить настоящее постановление на официальном сайте муниципального округа Пуровский район в течение 10 (десяти) дней со дня его принятия.

8. Опубликовать настоящее постановление в газете «Северный луч» в течение 10 (десяти) дней со дня его принятия.

9. Настоящее постановление действует в течение трех лет со дня его принятия.

10. Контроль исполнения настоящего постановления возложить на заместителей Главы Администрации Пуровского района по направлениям деятельности.

И. о. Главы Пуровского района А.В. ПЕТРОВ

ПОСТАНОВЛЕНИЕ

Администрации

от 20 марта 2023г. № 137-ПА

г. Тарко-Сале

О ПРИЗНАНИИ УТРАТИВШИМИ СИЛУ НЕКОТОРЫХ ПОСТАНОВЛЕНИЙ АДМИНИСТРАЦИИ РАЙОНА

В результате проведения мониторинга правовых актов органов местного самоуправления муниципального округа Пуровский район, в целях обеспечения инвентаризации и систематизации правовых актов Администрации Пуровского района

ПОСТАНОВЛЯЕТ:

1. Признать утратившими силу постановления Администрации района:

- от 13.03.2014 № 30-ПА «Об утверждении Программ обучения различных групп населения муниципального образования Пуровский район в области гражданской обороны и защиты населения от чрезвычайных ситуаций природного и техногенного характера»;

- от 15.09.2014 № 176-ПА «О реализации и отмене дополнительных мер по защите населения и территории муниципального образования Пуровский район от чрезвычайных ситуаций»;

- от 26.09.2014 № 180-ПА «Об утверждении Порядка предоставления и расходования иных межбюджетных трансфертов на финансовое обеспечение мер по ликвидации последствий, возникших вследствие чрезвычайной ситуации природного характера (паводка) в пгт. Уренгой Пуровского района»;

- от 07.10.2014 № 187-ПА «О внесении изменения в приложение № 5 к Порядку предоставления и расходования иных межбюджетных трансфертов на финансовое обеспечение мер по ликвидации

последствий, возникших вследствие чрезвычайной ситуации природного характера (паводка) в пгт. Уренгой Пуровского района»;

- от 08.09.2015 № 240-ПА «Об утверждении Порядка организации дополнительного профессионального образования муниципальных служащих Администрации муниципального образования Пуровский район и лиц, замещающих муниципальные должности муниципального образования Пуровский район»;

- от 27.05.2020 № 226-ПА «О внесении изменений в Порядок осуществления Департаментом финансов и казначейства Администрации Пуровского района полномочий по внутреннему муниципальному финансовому контролю, утвержденный постановлением Администрации района от 04.02.2019 № 15-ПА».

2. Управлению информационно-аналитических исследований и связей с общественностью Администрации Пуровского района разместить настоящее постановление на официальном сайте муниципального округа Пуровский район.

3. Опубликовать настоящее постановление в газете «Северный луч».

4. Контроль исполнения настоящего постановления возложить на заместителя Главы Администрации Пуровского района по правовым вопросам Е.О. Жолобова.

Глава Пуровского района А.А. КОЛОДИНА

**ПОСТАНОВЛЕНИЕ
Администрации**

от 21 марта 2023г. №138-ПА

г. Тарко-Сале

О КОМИССИИ ПО УСТАНОВЛЕНИЮ ПОСТОЯННОГО МЕСТА ПРОЖИВАНИЯ РОДИТЕЛЯ (ЗАКОННОГО ПРЕДСТАВИТЕЛЯ) РЕБЕНКА, НЕ ПОСЕЩАЮЩЕГО ДОШКОЛЬНОЕ ОБРАЗОВАТЕЛЬНОЕ УЧРЕЖДЕНИЕ НА ТЕРРИТОРИИ МУНИЦИПАЛЬНОГО ОКРУГА ПУРОВСКИЙ РАЙОН

В соответствии с постановлением Правительства Ямало-Ненецкого автономного округа от 16.05.2014 № 348-П «О размере, порядке и условиях предоставления ежемесячной компенсационной выплаты одному из родителей (законному представителю) на ребенка, не посещающего образовательную организацию, реализующую образовательную программу дошкольного образования, в Ямало-Ненецком автономном округе»

ПОСТАНОВЛЯЕТ:

1. Создать комиссию по установлению постоянного места проживания родителя (законного представителя) ребенка, не посещающего дошкольное образовательное учреждение на территории муниципального округа Пуровский район.

2. Утвердить:

2.1. Положение о комиссии по установлению постоянного места проживания родителя (законного представителя) ребенка, не посещающего дошкольное образовательное учреждение на территории муниципального округа Пуровский район, согласно приложению № 1 к настоящему постановлению.

2.2. Состав комиссии по установлению постоянного места проживания родителя (законного представителя) ребенка, не посещающего дошкольное образовательное учреждение на территории муниципального округа Пуровский район, согласно приложению № 2 к настоящему постановлению.

3. Управлению информационно-аналитических исследований и связей с общественностью Администрации Пуровского района разместить настоящее постановление на официальном сайте муниципального округа Пуровский район.

4. Опубликовать настоящее постановление в газете «Северный луч».

5. Контроль исполнения настоящего постановления возложить на заместителя Главы Администрации Пуровского района по вопросам социального развития И.В. Заложук.

Глава Пуровского района А.А. КОЛОДИНА

ПРИЛОЖЕНИЕ № 1

УТВЕРЖДЕНО

постановлением Администрации
Пуровского района

от 21 марта 2023 г. № 138-ПА

ПОЛОЖЕНИЕ

о комиссии по установлению постоянного места проживания родителя (законного представителя) ребенка, не посещающего дошкольное образовательное учреждение на территории муниципального округа Пуровский район

I. Общие положения

1.1. Настоящее Положение определяет порядок работы комиссии по установлению постоянного места проживания родителя (законного представителя) ребенка, не посещающего дошкольное образовательное учреждение, реализующее образовательную программу дошкольного образования в Пуровском районе (далее – Положение, Комиссия, дошкольное образовательное учреждение).

1.2. Комиссия в своей деятельности руководствуется Федеральным законом от 29.12.2012 № 273-ФЗ «Об образовании в Российской Федерации», Законом Ямало-Ненецкого автономного округа от 06.12.2012 № 131-ЗАО «О наделении органов местного самоуправления муниципальных образований в Ямало-Ненецком автономном округе отдельными государственными полномочиями Ямало-Ненецкого автономного округа по предоставлению ежемесячной компенсационной выплаты одному из родителей (законному представителю) на ребенка, не посещающего образовательную организацию, реализующую образовательную программу дошкольного образования, в Ямало-Ненецком автономном округе», Положением о порядке и условиях предоставления ежемесячной компенсационной выплаты одному из родителей (законному представителю) на ребенка, не посещающего образовательную организацию, реализующую образовательную программу дошкольного образования, в Ямало-Ненецком автономном округе, утвержденным постановлением Правительства Ямало-Ненецкого автономного округа от 16.05.2014 № 348-П (далее – Положение № 348-П).

1.3. Комиссия создана в целях установления постоянного места проживания родителя (законного представителя) ребенка, не посещающего дошкольное образовательное учреждение для предоставления ежемесячной компенсационной выплаты одному из родителей (законному представителю) на ребенка, не посещающего дошкольное образовательное учреждение.

II. Задачи и функции Комиссии

2.1. Задачей Комиссии является установление факта постоянного места проживания родителя (законного представителя) ребенка, не посещающего дошкольное образовательное учреждение на территории муниципального округа Пуровский район.

2.2. Комиссия рассматривает установление факта постоянного места проживания родителя (законного представителя) ребенка, не посещающего дошкольное образовательное учреждение, при отсутствии документов, указанных в пункте 2.2-1 Положения № 348-П, при условии наличия одного или нескольких документов, подтверждающих проживание на территории муниципального округа Пуровский район:

а) выписки из Единого государственного реестра недвижимости, подтверждающей право собственности на жилое помещение, расположенное на территории муниципального округа Пуровский район;

б) договора найма (поднайма, безвозмездного пользования) жилого помещения, расположенного на территории муниципального округа Пуровский район;

в) копии трудовой книжки и (или) сведений о трудовой деятельности в соответствии с Трудовым кодексом Российской Федерации, подтверждающих осуществление трудовой деятельности на территории муниципального округа Пуровский район.

2.3. По результатам рассмотрения предоставленных заявителем документов Комиссия выносит решение:

- об установлении факта постоянного проживания родителя (законного представителя) ребенка, не посещающего дошкольное образовательное учреждение;

- об отказе в установлении факта постоянного проживания родителя (законного представителя) ребенка, не посещающего дошкольное образовательное учреждение.

2.4. Заседание Комиссии проводится в течение 7 дней с момента поступления документов, предусмотренных Положением и пунктом 2.2 настоящего раздела.

III. Состав и организация деятельности Комиссии

3.1. Комиссия имеет следующий состав:

- председатель Комиссии;
- заместитель председателя Комиссии;
- секретарь Комиссии;
- члены Комиссии.

3.2. Комиссия формируется из представителей Администрации Пуровского района, курирующих вопросы социального развития и осуществляющих управление в сфере образования, представителей научных и образовательных организаций, иных организаций, приглашаемых председателем Комиссии в качестве независимых экспертов-специалистов, без указания персональных данных экспертов.

Секретарь Комиссии избирается из представителей Администрации Пуровского района в сфере образования.

3.3. Председатель Комиссии руководит работой Комиссии, дает поручения ее членам и проверяет их исполнение.

3.4. Заместитель председателя Комиссии исполняет обязанности председателя в его отсутствие.

3.5. Секретарь комиссии:

- ведет рабочую документацию Комиссии, оповещает ее членов о дате заседания Комиссии;
- обеспечивает оформление решения Комиссии.

3.6. Решение Комиссии оформляется в форме протокола в течение 1 рабочего дня с момента заседания Комиссии и подписывается председателем и секретарем Комиссии.

Секретарь Комиссии доводит соответствующее решение в течение 3 рабочих дней с даты его принятия до заявителя способом, указанным в заявлении, с мотивированным указанием принятого решения.

3.7. Заседание Комиссии проводится в очной форме и считается правомочным, если на нем присутствует не менее 2/3 от общего числа членов Комиссии. В случае отсутствия члена Комиссии к заседанию допускаются лица, замещающие их должностные обязанности.

3.8. Решение Комиссии может быть обжаловано заявителем в судебном порядке.

ПРИЛОЖЕНИЕ № 2

УТВЕРЖДЕНО

постановлением Администрации
Пуровского района
от 21 марта 2023 г. № 138-ПА

СОСТАВ

комиссии по установлению постоянного места проживания родителя (законного представителя) ребенка, не посещающего дошкольное образовательное учреждение на территории муниципального округа Пуровский район

- заместитель Главы Администрации Пуровского района по вопросам социального развития (председатель комиссии);
- начальник Департамента образования Администрации Пуровского района (заместитель председателя комиссии);
- главный специалист отдела дошкольного образования управления дошкольного и общего образования Департамента образования Администрации Пуровского района (секретарь комиссии).

Члены комиссии:

- начальник отдела дошкольного образования управления дошкольного и общего образования Департамента образования Администрации Пуровского района;
- начальник отдела нормативно-правового обеспечения Департамента образования Администрации Пуровского района;
- начальник отдела бюджетного учета обязательств и компенсационных выплат управления бухгалтерского и бюджетного учета муниципального казенного учреждения «Централизованная бухгалтерия Департамента образования Администрации Пуровского района»;
- представитель Управления по делам коренных малочисленных народов Севера Администрации Пуровского района;
- председатель Пуровской районной организации Профсоюзного союза работников народного образования и науки Российской Федерации (по согласованию);
- депутат Думы Пуровского района (по согласованию).

ПОСТАНОВЛЕНИЕ Администрации

от 21 марта 2023г. №139-ПА г. Тарко-Сале
О ВНЕСЕНИИ ИЗМЕНЕНИЯ В СТРУКТУРУ ПОКАЗАТЕЛЕЙ ЭФФЕКТИВНОСТИ РЕАЛИЗАЦИИ МУНИЦИПАЛЬНОЙ ПРОГРАММЫ «БЕЗОПАСНЫЙ РАЙОН», УТВЕРЖДЕННОЙ ПОСТАНОВЛЕНИЕМ АДМИНИСТРАЦИИ ПУРОВСКОГО РАЙОНА ОТ 26 ФЕВРАЛЯ 2021 ГОДА № 109-ПА

В соответствии с Порядком разработки, реализации, оценки эффективности и корректировки муниципальных программ муниципального округа Пуровский район, утвержденным постановлением Администрации Пуровского района от 13 декабря 2022 года № 490-ПА,

ПОСТАНОВЛЯЕТ:

1. Утвердить прилагаемое изменение, вносимое в Структуру показателей эффективности реализации муниципальной программы «Безопасный район», утвержденной постановлением Администрации Пуровского района от 26 февраля 2021 года № 109-ПА (с изменениями от 24 февраля 2022 года № 87-ПА, 25 февраля 2022 года № 94-ПА, 17 февраля 2023 года № 73-ПА).

2. Управлению информационно-аналитических исследований и связей с общественностью Администрации Пуровского района разместить настоящее постановление на официальном сайте муниципального округа Пуровский район.

3. Опубликовать настоящее постановление в газете «Северный луч».

4. Контроль исполнения настоящего постановления возложить на заместителя Главы Администрации Пуровского района по правовым вопросам Е.О. Жолобова.

Глава Пуровского района А.А. КОЛОДИНА

УТВЕРЖДЕНО
постановлением Администрации
Пуровского района
от 21 марта 2023 г. № 139-ПА

ИЗМЕНЕНИЕ,
вносимое в Структуру показателей
эффективности реализации
муниципальной программы «Безопасный район»,
утвержденной постановлением Администрации
Пуровского района от 26 февраля 2021 года № 109-ПА

Структуру показателей эффективности реализации муниципальной программы «Безопасный район», утвержденной постановлением Администрации Пуровского района от 26 февраля 2021 года № 109-ПА, изложить в следующей редакции:

«СТРУКТУРА
показателей эффективности реализации
программы

2 этап реализации

№ п/п	Наименование структурного элемента муниципальной программы	Единицы измерения показателя	2022 год	2023 год	2024 год	2025 год
1	2	3	5	6	7	8
1.	Муниципальная программа «Безопасный район»					
2.	Цель муниципальной программы: «Повышение качества и результативности охраны общественного порядка, обеспечения общественной безопасности на территории муниципального округа Пуровский район»					
3.	Показатель 1. Количество несовершеннолетних, снятых с учета в связи с исправлением	чел.	18	18	18	18
4.	Весовое значение показателя 1	X	0,25	0,25	0,25	0,25
5.	Показатель 2. Количество совместных с сотрудниками полиции патрулирований по поддержанию правопорядка и безопасности дорожного движения на территории Пуровского района	ед.	1 500	X	X	X
5.1.	Весовое значение показателя 2	X	0,25			
5.2.	Показатель 2. Количество совместных с сотрудниками полиции патрулирований по поддержанию правопорядка и безопасности дорожного движения на территории Пуровского района	час	X	19 500	19 500	19 500
5.3.	Весовое значение показателя 2	X		0,25	0,25	0,25
6.	Показатель 3. Количество преступлений экстремистской направленности на территории Пуровского района	ед.	0	0	0	0
7.	Весовое значение показателя 3	X	0,25	0,25	0,25	0,25
8.	Показатель 4. Количество участников мероприятий, направленных на укрепление толерантности и профилактику терроризма и экстремизма в молодежной среде через систему образования, физическую культуру, спорт	чел.	200	250	255	260
9.	Весовое значение показателя 4	X	0,25	0,25	0,25	0,25
10.	Направление 1 «Обеспечение безопасности населения»					
11.	Весовое значение направления	X	1	1	1	1
12.	Комплекс процессных мероприятий 1 «Обеспечение правопорядка, профилактики правонарушений и безопасности дорожного движения на территории Пуровского района»					
13.	Показатель 1 Поддержка рабочего состояния комплексной интегрированной системы безопасности	да/нет	1	1	1	1
14.	Весовое значение показателя 1	X	0,2	0,2	0,2	0,2
15.	Показатель 2 Количество выявленных правонарушений в результате рейдовых мероприятий с участием казаков-дружинников на территории Пуровского района	ед.	700	700	705	710
16.	Весовое значение показателя 2	X	0,2	0,2	0,2	0,2

17.	Показатель 3 Доля детей, обучающихся в образовательных организациях Пуровского района, охваченных мероприятиями по обеспечению безопасного поведения на дорогах, от общего количества обучающихся в образовательных организациях Пуровского района.	%	95	95	95	95
18.	Весовое значение показателя 3	X	0,2	0,2	0,2	0,2
19.	Показатель 4 Количество камер видеонаблюдения на объектах инфраструктуры, а также массового пребывания людей для профилактики терроризма на территории Пуровского района	ед.	21	30		
20.	Весовое значение показателя 4	X	0,2	0,2	0,2	0,2
21.	Показатель 5 Количество проверенных контентов в сети интернет межведомственным проектом «Киберпатруль» на противодействие идеологии экстремизма, терроризма, а также адресной работы среди мигрантов на территории Пуровского района	ед.	200	250	260	270
22.	Весовое значение показателя 5	X	0,2	0,2	0,2	0,2

ПОСТАНОВЛЕНИЕ
Администрации

от 22 марта 2023г. №142-ПА г. Тарко-Сале

О ВНЕСЕНИИ ИЗМЕНЕНИЯ В ПУНКТ 3.2 ПОЛОЖЕНИЯ ОБ УСТАНОВЛЕНИИ СИСТЕМ ОПЛАТЫ ТРУДА РАБОТНИКОВ МУНИЦИПАЛЬНЫХ УЧРЕЖДЕНИЙ ПУРОВСКОГО РАЙОНА, УТВЕРЖДЕННОГО ПОСТАНОВЛЕНИЕМ АДМИНИСТРАЦИИ РАЙОНА ОТ 21.04.2017 № 106-ПА

В целях упорядочения оплаты труда работников муниципальных учреждений Пуровского района

ПОСТАНОВЛЯЕТ:

1. Пункт 3.2 Положения об установлении систем оплаты труда работников муниципальных учреждений Пуровского района, утвержденное постановлением Администрации района от 21.04.2017 № 106-ПА (с изменениями от 13.11.2017 № 321-ПА, 29.12.2017 № 401-ПА, 18.06.2018 № 224-ПА, 24.06.2019 № 190-ПА, 24.03.2020 № 96-ПА, 07.09.2020 № 351-ПА, 22.01.2021 № 22-ПА, 31.08.2021 № 402-ПА, 18.01.2022 № 15-ПА, 24.11.2022 № 452-ПА, 11.01.2023 № 2-ПА), изложить в новой редакции:

«3.2. Для целей настоящего Положения под отраслевыми положениями об оплате труда понимаются нормативные правовые акты Администрации Пуровского района, устанавливающие требования к разработке и установлению систем оплаты труда по сети (группе) учреждений, осуществляющих деятельность в сферах образования, культуры, физической культуры и спорта, молодежной политики.

Под примерными Положениями об оплате труда понимаются нормативные правовые акты Администрации Пуровского района, устанавливающие требования к разработке и установлению систем оплаты труда в учреждениях, не относящихся к сети (группе) учреждений, указанных в абзаце первом настоящего пункта.»

2. Признать утратившим силу постановление Администрации Пуровского района от 11.01.2023 № 2-ПА «О внесении изменения в пункт 3.2 Положения об установлении систем оплаты труда работников муниципальных учреждений Пуровского района, утвержденное постановлением Администрации района от 21.04.2017 № 106-ПА».

3. Распространить действие настоящего постановления на правоотношения, возникшие с 01.01.2023.

4. Управлению информационно-аналитических исследований и связей с общественностью Администрации Пуровского района разместить настоящее постановление на официальном сайте муниципального округа Пуровский район.

5. Опубликовать настоящее постановление в газете «Северный луч».

б. Контроль исполнения настоящего постановления возложить на заместителя Главы Администрации Пуровского района по вопросам финансов и экономики А.В. Петрова.

Глава Пуровского района А.А. КОЛОДИНА

**ПОСТАНОВЛЕНИЕ
Администрации**

от 22 марта 2023г. №143-ПА г. Тарко-Сале

О ВНЕСЕНИИ ИЗМЕНЕНИЙ В ПРИЛОЖЕНИЯ №№ 1,2, УТВЕРЖДЕННЫЕ ПОСТАНОВЛЕНИЕМ АДМИНИСТРАЦИИ ПУРОВСКОГО РАЙОНА ОТ 3 МАРТА 2023 ГОДА № 105-ПА «ОБ УТВЕРЖДЕНИИ ТАРИФОВ НА ОКАЗАНИЕ ПЛАТНЫХ УСЛУГ МУНИЦИПАЛЬНЫМ АВТОНОМНЫМ УЧРЕЖДЕНИЕМ «ПУРОВСКАЯ МЕДИАГРУППА»

В соответствии с постановлением Администрации Пуровского района от 17 июня 2013 года № 104-ПА «Об утверждении Положения о порядке введения и отмены платных услуг (работ), оказываемых (выполняемых) муниципальными учреждениями Пуровского района, города Тарко-Сале в новой редакции», в связи с введением новых платных услуг, актуализацией тарифов на ранее введенные платные услуги

ПОСТАНОВЛЯЕТ:

1. Утвердить прилагаемые изменения, вносимые в приложения №№ 1,2, утвержденные постановлением Администрации Пуровского района от 03 марта 2023 года № 105-ПА «Об утверждении тарифов на оказание платных услуг муниципальным автономным учреждением «Пуровская медиагруппа».

2. Управлению информационно-аналитических исследований и связей с общественностью Администрации Пуровского района разместить настоящее постановление на официальном сайте муниципального округа Пуровский район.

3. Опубликовать настоящее постановление в газете «Северный луч».

4. Настоящее постановление вступает в силу с момента его опубликования.

5. Контроль исполнения настоящего постановления возложить на заместителя Главы Администрации Пуровского района по внутренней политике А.К. Мектепкалиева.

Глава Пуровского района А.А. КОЛОДИНА

*УТВЕРЖДЕНО
постановлением Администрации
Пуровского района
от 22 марта 2023 года № 143-ПА*

**ИЗМЕНЕНИЕ,
вносимое в приложения №№ 1,2, утвержденные
постановлением Администрации Пуровского района
от 3 марта 2023 года № 105-ПА**

Приложения №№ 1,2, утвержденные постановлением Администрации Пуровского района от 03 марта 2023 года № 105-ПА «Об утверждении тарифов на оказание платных услуг муниципальным автономным учреждением «Пуровская медиагруппа», изложить в следующей редакции:

*«ПРИЛОЖЕНИЕ № 1
УТВЕРЖДЕН
постановлением Администрации
Пуровского района
от 03 марта 2023 года № 105-ПА
(в редакции постановления
Администрации Пуровского района
от 22 марта 2023 года № 143-ПА)*

**ПЕРЕЧЕНЬ
платных услуг, оказываемых муниципальным
автономным учреждением
«Пуровская медиагруппа»**

№ п/п	Наименование услуги
ТЕЛЕВИДЕНИЕ	
Информационные объявления	
1	Телегазета (5 выходов)
2	Размещение объявления в телеэфире бегущей строкой (не более 20 слов)
2.1	для физических лиц
2.2	для юридических лиц
Изготовление и прокат видеопродукции	
3	Информационный сюжет в новостной программе (съемка, монтаж, выпуск в эфир)
4	Повторный показ информационного сюжета в новостной программе
5	Тематическая программа, презентационный фильм (съемка, монтаж)
6	Изготовление информационного ролика (использование готового материала заказчика)
7	Изготовление коммерческого ролика (съемка, монтаж)
8	Графика (съемка, монтаж с использованием компьютерной графики)
9	Изготовление технологического ролика (последовательность видеосюжетов с применением спецэффектов, работа с каталогами)
10	Видеомонтаж
11	Перемонтаж готового видеоролика
12	Видеозапись в студии по заказу или «Прямой эфир»
13	Работа с архивным материалом телерадиокомпаний при изготовлении тематической программы
14	Информационное сообщение о заказчике в программах: «Новости», «Прогноз погоды» и других телевизионных программах
15	Поздравительная видеопоздравительная открытка (использование материала заказчика)
16	Изготовление логотипа
17	Размещение логотипа в программах
18	Прокат видеоролика
18.1	с 6.00 до 11.00
18.2	с 11.00 до 18.00
18.3	с 18.00 до 21.00 («прайм-тайм»)
18.4	с 21.00 до 00.00
18.5	с 00.00 до 06.00
Дополнительные услуги	
19	Видеосъемка в черте города (минимум 30 минут)
20	Видеосъемка за пределами города (минимум 30 минут)
Тиражирование/перезапись	
21	Перезапись материалов телерадиокомпаний
22	Перезапись материала заказчика
23	Перезапись DVD диска с оформлением (разработка обложки)
24	Тиражирование DVD диска
25	Тиражирование DVD диска с оформлением
РАДИО	
Изготовление и прокат аудиопродукции	
1	Изготовление аудиоролика
2	Изготовление программы на радио
3	Запись в студии по заказу
4	Прокат аудиоролика
5	Размещение объявления (до 30 слов)
6	Перемонтаж аудиоролика
7	Поздравление в радиозфире (до 30 слов)
8	Информационное сообщение о «Спонсоре»
8.1	новости
8.2	прямой эфир
8.3	прогноз погоды
Дополнительные услуги	
9	Перезапись аудиоматериала на носитель заказчика
ПОЛИТИЧЕСКАЯ РЕКЛАМА	
Телевидение	
1	Размещение объявления в телеэфире бегущей строкой (не более 20 слов)
2	Изготовление политического ролика (запись, монтаж)
3	Видеофильм (съемка, монтаж)
4	Прокат видеоролика
5	Видеомонтаж
6	Видеозапись в студии по заказу или «Прямой эфир»
7	Видеосъемка в черте города (минимум 30 минут)*
8	Видеосъемка за пределами города (минимум 30 минут)*
9	Видеозапись в студии с использованием телесуфлера
Радио	
10	Изготовление аудиоролика (запись, монтаж)
11	Прокат аудиоролика
12	Запись в студии по заказу
РАЗМЕЩЕНИЕ ИНФОРМАЦИИ В ГАЗЕТЕ	
1	Размещение рекламы в черно-белом варианте, 1 кв.см
2	Размещение рекламы в цвете (кроме последней страницы), 1 кв.см
3	Размещение рекламы на последней странице (полноцветной), 1 кв.см
4	Размещение объявлений об утере документов, 1 кв.см
5	Размещение информационного сообщения, объявления, 1 кв.см
РЕАЛИЗАЦИЯ ГАЗЕТ	
1	Газета без спецвыпуска, штук

2	Газета со спецвыпуском, штук
ПОДГОТОВКА К ПЕЧАТИ, РАЗМЕЩЕНИЮ ИНФОРМАЦИИ	
1	Дизайнерские работы (разработка макета), час
2	Вычитка корректором, лист А4
3	Бланк, К 1+0, 15 минут
4	Спецвыпуск, К 1+0, оттиск А4
5	Журнал, К 1+0, оттиск А4
6	Газета К 1+0, оттиск А4+0
7	Цветная офсетная печать, К 4+0, оттиск А4
8	Цветная цифровая печать, К 4+0, оттиск А4
ИЗГОТОВЛЕНИЕ ПЕЧАТНОЙ ПРОДУКЦИИ	
1	Подготовка и вывод печатной офсетной формы, штук
2	Печать офсетным способом, К 1+0, оттиск А4
3	Печать цветная офсетным способом, К 4+0, оттиск А4
4	Цифровая печать, К 1+0, оттиск А4
5	Цифровая печать, К 4+0, оттиск А4
6	Вывод мастер-пленки на ризограф, штук
7	Печать на ризографе, оттиск А4
8	Широкоформатная печать, кв. м
9	Фотопечать, лист А4
10	Нумерация, перфорация, биговка, вставка курсоров, ригеля, винта, скругление углов, вставка календарных люверсов, 1 раз
11	Вставка баннерных люверсов, пробивка, штук
12	Резка бумаги, 1 рез
13	Фигурная резка, лист А4
14	Листоподборка ручная, 10 листов А4
15	Ламинирование двухстороннее, лист А4
16	Фольгирование, лист А4
17	Скрепление на проволоку, сшивка брошюр, штук
18	Скрепление на пластиковую пружину, скрепление на металлическую пружину штук
19	Склейка книг, журналов, штук
20	Склейка баннера, кв. м
21	Печать на сольвентном принтере
РАЗМЕЩЕНИЕ ИНФОРМАЦИИ НА РЕКЛАМНЫХ КОНСТРУКЦИЯХ	
1	Аренда рекламной площади
2	Размещение рекламы на билборде (рекламной конструкции)****
3	Аренда рекламной площади для предвыборной агитации
4	Размещение политического баннера на билборде (рекламной конструкции)****
5	Прокат видеоролика на уличном светодиодном экране (политическая реклама)
6	Прокат видеоролика на светодиодном экране (с количеством выходов не менее 13 раз в сутки), секунда
ПРОЧЕЕ	
1	Изготовление баннера для сайта, штук
2	Размещение баннера на главной странице интернет-ресурса, динамичное размещение, сквозное, сутки
3	Размещение информации в одной социальной сети или мессенджер, сутки
4	Ксерокопирование одной стороны, штук
5	Ксерокопирование двух сторон, штук
6	Сканирование, штук
7	Работа фотографа в пределах города (минимум 30 минут)*
8	Работа фотографа за пределами города (минимум 30 минут)*
9	Услуги фотографа (фото на документы паспорт, мед. справку, военный билет)
10	Запись фотографий на цифровой носитель клиента и отправка на электронную почту
11	Аэросъемка с квадрокоптера в пределах города (минимум 30 минут)*****
12	Аэросъемка с квадрокоптера за пределами города (минимум 30 минут)*****
13	Услуги съемочной группы (оператор+корреспондент) в пределах города (минимум 30 минут)*
14	Услуги съемочной группы (оператор+корреспондент) за пределами города (минимум 30 минут)*
15	Написание текстового материала
16	Размещение на сайте текстового материала (до 6000 тыс. знаков)
17	Размещение информации (изображения, логотип, фото) в одной социальной сети или мессенджере с ссылкой *****
18	Позиционирование аудиоролика в сетке вещания

* Выезд оператора за пределы города осуществляется на расстояние не более 50 км.

** Носитель информации предоставляется стороной заказчика.

*** Диск предоставляется стороной заказчика.

**** В размещение рекламы (политической рекламы) на билборде (рекламной конструкции) не входит печать баннера.

***** Услуги аэросъемки с квадрокоптера осуществляются при наличии технической возможности, с соблюдением ограничений на полеты в соответствии с законодательством Российской Федерации.

***** Размещение информации в соцсети или мессенджере осуществляется при наличии свободного места в сети телеканала, социальной сети или мессенджере.

«ПРИЛОЖЕНИЕ №2

УТВЕРЖДЕН

постановлением Администрации

Пуровского района

от 03 марта 2023 года № 105-ПА

(в редакции постановления

Администрации Пуровского района

от 22 марта 2023 года № 143-ПА)

ТАРИФЫ

на оказание платных услуг муниципального автономного учреждения «Пуровская медиagrуппа»

№ п/п	Наименование услуги	Единица измерения	Тариф без НДС, в рублях	Сумма НДС, в рублях	Тариф с учетом НДС, в рублях
ТЕЛЕВИДЕНИЕ					
Информационные объявления					
1	Телегазета (5 выходов)	1 слово	44,17	8,83	53
2	Размещение объявления в телеэфире бегущей строкой (не более 20 слов)				
2.1	для физических лиц	1 слово	10,83	2,17	13
2.2	для юридических лиц	1 слово	19,17	3,83	23
2.2.1	для юридических лиц со скидкой	1 слово	15,00	3,00	18
Изготовление и прокат видеопродукции					
3	Информационный сюжет в новостной программе (съемка, монтаж, выпуск в эфир)	1 секунда	53,33	10,67	64
4	Повторный показ информационного сюжета в новостной программе	1 сюжет	683,33	136,67	820
5	Тематическая программа, презентационный фильм (съемка, монтаж)	1 минута	4 050,00	810,00	4 860
6	Изготовление информационного ролика (использование готового материала заказчика)	1 секунда	30,83	6,17	37
7	Изготовление коммерческого ролика (съемка, монтаж)	1 секунда	68,33	13,67	82
8	Графика (съемка, монтаж с использованием компьютерной графики)	1 секунда	100,83	20,17	121,00
9	Изготовление технологического ролика (последовательность видеоматериалов с применением спецэффектов, работа с каталогами)	1 секунда	45,83	9,17	55
10	Видеомонтаж	1 секунда	8,33	1,67	10
11	Перемонтаж готового видеоролика	1 ролик	1 266,67	253,33	1 520
12	Видеозапись в студии по заказу или «Прямой эфир»	1 минута	1 075,00	215,00	1 290
12.1	Видеозапись в студии по заказу или «Прямой эфир» со скидкой	1 минута	1 020,83	204,17	1 225
13	Работа с архивным материалом телерадиокомпаний при изготовлении тематической программы	1 программа	1 304,17	260,83	1 565
14	Информационное сообщение о заказчике в программах: «Новости», «Прогноз погоды» и других телевизионных программах	6 раз в день	887,50	177,50	1 065
14.1	Информационное сообщение о заказчике в телевизионных программах со скидкой	6 раз в день	825,00	165,00	990
15	Поздравительная видеотытка (использование материала заказчика)	1 секунда	8,33	1,67	10
16	Изготовление логотипа	1 логотип	1 104,17	220,83	1 325
17	Размещение логотипа в программах	1 программа	368,33	73,67	442
18	Прокат видеоролика		-		
18.1	с 6.00 до 11.00	1 секунда	10,00	2,00	12
18.2	с 11.00 до 18.00	1 секунда	10,00	2,00	12

18.3	с 18.00 до 21.00 (прайм-тайм)	1 секунда	20,00	4,00	24
18.3.1	с 18.00 до 21.00 (прайм-тайм) со скидкой	1 секунда	15,00	3,00	18
18.4	с 21.00 до 00.00	1 секунда	10,00	2,00	12
18.5	с 00.00 до 06.00	1 секунда	10,00	2,00	12
Дополнительные услуги					
19	Видеосъемка в черте города (минимум 30 минут)	1 минута	42,50	8,50	51
20	Видеосъемка за пределами города (минимум 30 минут)*	1 минута	71,67	14,33	86
Тиражирование/перезапись					
21	Перезапись материалов телерадиокомпаний**	1 диск	137,50	27,50	165
22	Перезапись материала заказчика**	1 диск	3,33	0,67	4
23	Перезапись DVD диска с оформлением*** (разработка обложки)	1 диск	708,33	141,67	850
24	Тиражирование DVD диска***	1 диск	120,83	24,17	145
25	Тиражирование DVD диска с оформлением***	1 диск	262,50	52,50	315
РАДИО					
Изготовление и прокат аудиопроизведений					
1	Изготовление аудиоролика	1 секунда	54,17	10,83	65
2	Изготовление программы на радио	1 секунда	25,00	5,00	30
3	Запись в студии по заказу	1 секунда	25,00	5,00	30
4	Прокат аудиоролика	1 секунда	8,33	1,67	10
4.1	Прокат аудиоролика со скидкой	1 секунда	7,50	1,50	9
5	Размещение объявления (до 30 слов)	1 объявление	283,33	56,67	340
6	Перемонтаж аудиоролика	1 ролик	441,67	88,33	530
7	Поздравление в радиозфире (до 30 слов)	штука	154,17	30,83	185
8	Информационное сообщение о «Спонсоре»				
8.1	Новости	1 раз в день	187,50	37,50	225
8.2	прямой эфир	1 раз в день	158,33	31,67	190
8.3	прогноз погоды	1 раз в день	133,33	26,67	160
Дополнительные услуги					
9	Перезапись аудиоматериала на носитель заказчика	1 минута	137,50	27,50	165
ПОЛИТИЧЕСКАЯ РЕКЛАМА					
Телевидение					
1	Размещение объявления в телеэфире бегущей строкой (не более 20 слов)	1 слово	33,33	6,67	40
2	Изготовление политического ролика (запись, монтаж)	1 секунда	167,50	33,50	201,00
3	Видеофильм (съемка, монтаж)	1 минута	5221,67	1044,33	6 266,00
4	Прокат видеоролика на ТВ	1 секунда	38,33	7,67	46,00
5	Видеомонтаж	1 секунда	20,83	4,17	25,00
6	Видеозапись в студии по заказу или «Прямой эфир»	1 минута	2 698,33	539,67	3 238,00
6.1	Видеозапись в студии с использованием телесуфлера	1 минута	2020,83	404,17	2425,00
7	Видеосъемка в черте города (минимум 30 минут)*	1 минута	88,33	17,67	106,00
8	Видеосъемка за пределами города (минимум 30 минут)*	1 минута	125,83	25,17	151,00
Радио					
9	Изготовление аудиоролика (запись, монтаж)	1 секунда	111,67	22,33	134,00
10	Прокат аудиоролика	1 секунда	24,17	4,83	29,00
11	Запись в студии по заказу	1 секунда	37,50	7,50	45,00
РАЗМЕЩЕНИЕ ИНФОРМАЦИИ В ГАЗЕТЕ					
1	Размещение рекламы в черно-белом варианте	1 кв.см	45,83	9,17	55
2	Размещение рекламы в цвете (кроме последней страницы)	1 кв.см	46,67	9,33	56
3	Размещение рекламы на последней странице (полноцветной)	1 кв.см	65,83	13,17	79
4	Размещение объявлений об утере документов	1 кв.см	30,00	6,00	36
5	Размещение информационного сообщения, объявления	1 кв.см	35,00	7,00	42
РЕАЛИЗАЦИЯ ГАЗЕТ					
1	Газета без спецвыпуска	штук	17,00	1,70	18,7
2	Газета со спецвыпуском	штук	29,00	2,90	31,9
ПОДГОТОВКА К ПЕЧАТИ, РАЗМЕЩЕНИЮ ИНФОРМАЦИИ					

1	Дизайнерские работы (разработка макета)	час	990,00	198,00	1 188
2	Вычитка корректором	лист А4	60,83	12,17	73
3	Бланк, К 1+0	15 минут	207,50	41,50	249
4	Спецвыпуск, К 1+0	оттиск А4	595,83	119,17	715
5	Журнал, К 1+0	оттиск А4	764,17	152,83	917
6	Газета, К 1+0	оттиск А4	1 125,83	225,17	1 351
7	Цветная офсетная печать, К 4+0	оттиск А4	415,00	83,00	498
8	Цветная цифровая печать, К 4+0	оттиск А4	415,00	83,00	498
ИЗГОТОВЛЕНИЕ ПЕЧАТНОЙ ПРОДУКЦИИ					
1	Подготовка и вывод печатной офсетной формы	штук	631,67	126,33	758
2	Печать офсетным способом, К 1+0 черно-белая (с учетом бумаги)				
2.1	Матовая бумага плотностью от 80 гр.-100 гр.	оттиск А4	2,50	0,50	3,00
2.2	Матовая бумага плотностью 120 гр.	оттиск А4	5,83	1,17	7,00
2.3	Матовая бумага плотностью 160 гр.	оттиск А4	9,17	1,83	11,00
2.4	Глянцевая бумага плотностью 130 гр.	оттиск А4	5,00	1,00	6,00
2.5	Глянцевая бумага плотностью 170 гр.	оттиск А4	4,17	0,83	5,00
3	Печать цветная офсетным способом ФА4; К 4+0 (с учетом бумаги)				
3.1	Матовая бумага плотностью от 80 гр. - 100 гр.	оттиск А4	3,33	0,67	4,00
3.2	Матовая бумага плотностью 120 гр.	оттиск А4	6,67	1,33	8,00
3.3	Матовая бумага плотностью 160 гр.	оттиск А4	10,00	2,00	12,00
3.4	Глянцевая бумага плотностью 130 гр.	оттиск А4	5,83	1,17	7,00
3.5	Глянцевая бумага плотностью 170 гр.	оттиск А4	5,00	1,00	6,00
4	Цифровая печать, черно-белая, К 1+0 (с учетом бумаги)				
4.1	Матовая бумага плотностью от 80 гр. - 100 гр.	оттиск А4	8,33	1,67	10,00
4.2	Матовая бумага плотностью 120 гр.	оттиск А4	11,67	2,33	14,00
4.3	Матовая бумага плотностью 160 гр.	оттиск А4	15,00	3,00	18,00
4.4	Матовая бумага плотностью от 200-250 гр.	оттиск А4	20,83	4,17	25,00
4.5	Матовая бумага плотностью 300 гр.	оттиск А4	24,17	4,83	29,00
4.6	Глянцевая бумага плотностью 130 гр.	оттиск А4	10,83	2,17	13,00
4.7	Глянцевая бумага плотностью 170 гр.	оттиск А4	10,00	2,00	12,00
4.8	Глянцевая бумага плотностью 250 гр.	оттиск А4	13,33	2,67	16,00
4.9	Глянцевая бумага плотностью 300 гр.	оттиск А4	15,00	3,00	18,00
4.10	Дизайнерская бумага плотностью 180 гр.	оттиск А4	15,00	3,00	18,00
4.11	Дизайнерская бумага плотностью 250 гр.	оттиск А4	50,83	10,17	61,00
4.12	Дизайнерская бумага плотностью 290 гр.	оттиск А4	46,67	9,33	56,00
4.13	Дизайнерская бумага плотностью 360 гр.	оттиск А4	94,17	18,83	113,00
5	Цифровая печать, цветная, К 4+0 (с учетом бумаги)				
5.1	Матовая бумага плотностью от 80 гр. - 100 гр.	оттиск А4	10,00	2,00	12,00
5.2	Матовая бумага плотностью 120 гр.	оттиск А4	13,33	2,67	16,00
5.3	Матовая бумага плотностью 160 гр.	оттиск А4	16,67	3,33	20,00
5.4	Матовая бумага плотностью от 200 гр. - 250 гр.	оттиск А4	22,50	4,50	27,00
5.5	Матовая бумага плотностью 300 гр.	оттиск А4	25,83	5,17	31,00
5.6	Глянцевая бумага плотностью 130 гр.	оттиск А4	12,50	2,50	15,00
5.7	Глянцевая бумага плотностью 170 гр.	оттиск А4	11,67	2,33	14,00
5.8	Глянцевая бумага плотностью 250 гр.	оттиск А4	15,00	3,00	18,00
5.9	Глянцевая бумага плотностью 300 гр.	оттиск А4	16,67	3,33	20,00
5.10	Дизайнерская бумага плотностью от 100 гр.-120 гр.	оттиск А4	22,50	4,50	27,00
5.11	Дизайнерская бумага плотностью 230 гр.	оттиск А4	52,50	10,50	63,00
5.12	Дизайнерская бумага плотностью 280 гр.	оттиск А4	31,67	6,33	38,00
5.13	Дизайнерская бумага плотностью 300 гр.	оттиск А4	55,00	11,00	66,00

6	Вывод мастер-пленки на ризограф	штук	66,67	13,33	80
7	Печать на ризографе (с учетом бумаги)				
7.1	Матовая бумага плотностью 80 гр.	оттиск А4	1,67	0,33	2,00
7.2	Матовая бумага плотностью 300 гр.	оттиск А4	7,50	1,50	9,00
8	Широкоформатная печать (с учетом бумаги)				
8.1	Самоклеющаяся бумага плотностью 90 гр.	1 кв. м	1 020,00	204,00	1 224,00
8.2	Бумага плотностью 140 гр.	1 кв. м	905,00	181,00	1 086,00
8.3	Бумага плотностью 270 гр.	1 кв. м	945,83	189,17	1 135,00
8.4	Пленка	1 кв. м	945,83	189,17	1 135,00
8.5	Холст	1 кв. м	1 958,33	391,67	2 350,00
8.6	Баннер	1 кв. м	1 013,33	202,67	1 216,00
9	Фотопечать				
9.1	Самоклеющаяся бумага плотностью 85 грамм	лист А4	38,33	7,67	46,00
9.2	Односторонняя матовая бумага плотностью 220 грамм	лист А4	29,17	5,83	35,00
9.3	Односторонняя матовая бумага плотностью 270 грамм	лист А4	79,17	15,83	95,00
9.4	Односторонняя глянцевая бумага плотностью 210 грамм	лист А4	43,33	8,67	52,00
10	Нумерация, перфорация, биговка, вставка курсоров, ригеля, винта, скругление углов, вставка календарных люверсов	1 раз	10,83	2,17	13,00
11	Вставка баннерных люверсов, пробивка	штук	29,17	5,83	35
12	Фальцовка	500 листов	49,17	9,83	59
13	Резка бумаги	1 рез	27,50	5,50	33
14	Фигурная резка	лист А4	32,50	6,50	39
15	Листоподборка ручная	10 листов А4	7,50	1,50	9
16	Ламинирование двухстороннее	лист А4	22,50	4,50	27
17	Фольгирование	лист А4	25,83	5,17	31
18	Скрепление на проволоку и сшивка брошюр	штук	12,50	2,50	15,00
19	Скрепление на пластиковую и металлическую пружину	штук	33,33	6,67	40,00
20	Склейка книг, журналов	штук	45,83	9,17	55
21	Склейка баннера	кв. м	245,83	49,17	295
22	Печать на сольвентном принтере (печать баннеров)				
22.1	Баннер литой матовый фронтлит	кв.м	760,00	152,00	912,00
22.2	Сетка для сольвентной печати	кв.м	726,67	145,33	872,00
2.3	Флаговая ткань на подложке	кв.м	1 120,83	224,17	1 345,00
22.4	Пленка для печати прозрачная	кв.м	794,17	158,83	953,00
22.6	Пленка для печати белая	кв.м	795,00	159,00	954,00
РАЗМЕЩЕНИЕ ИНФОРМАЦИИ НА РЕКЛАМНЫХ КОНСТРУКЦИЯХ					
1	Аренда рекламной площади для предвыборной агитации (сторона А)	1 сутки	1805,00	361,00	2166,00
2	Аренда рекламной площади для предвыборной агитации (сторона В)	1 сутки	1458,33	291,67	1750,00
3	Размещение политического баннера на билборде (не менее 20 дней) (сторона А)****	1 месяц	13773,33	2754,67	16528,00
4	Размещение политического баннера на билборде (не менее 20 дней) (сторона В)****	1 месяц	11666,67	2333,33	14000,00
5	Прокат видеоролика на светодиодном экране (с количеством выходов не менее 13 раз в сутки)	1 секунда	18,33	3,67	22,00
6	Прокат видеоролика на светодиодном экране (политическая реклама)	1 секунда	33,33	6,67	40,00
7	Аренда рекламной площади (сторона А)	1 сутки	1 110,00	222,00	1 332,00
8	Аренда рекламной площади (сторона В)	1 сутки	833,33	166,67	1 000,00

9	Размещение рекламы на билборде МАУ «Пурмедиа» (монтаж и демонтаж баннера) (сторона А)****	1 месяц	12 731,67	2546,33	15278,00
10	Размещение рекламы на билборде МАУ «Пурмедиа» (монтаж и демонтаж баннера) (сторона В)****	1 месяц	11 250,00	2250,00	13500,00
ДОПОЛНИТЕЛЬНЫЕ УСЛУГИ					
1	Работа фотографа в пределах города (минимум 30 минут)*	1 мин.	54,17	10,83	65,00
2	Работа фотографа за пределами города (минимум 30 минут)*	1 мин.	78,33	15,67	94,00
3	Услуги фотографа (фото на документы паспорт, мед. справку, военный билет)	1 услуга	266,67	53,33	320,00
4	Запись фотографий на цифровой носитель клиента и отправка на электронную почту	1 услуга	69,17	13,83	83,00
5	Аэросъемка с квадрокоптера в пределах города (минимум 30 минут)*****	1 минута	78,33	15,67	94,00
6	Аэросъемка с квадрокоптера за пределами города (минимум 30 минут)*****	1 минута	113,33	22,67	136,00
7	Услуги съемочной группы (оператор+корреспондент) в пределах города (минимум 30 минут)*	1 минута	68,33	13,67	82,00
8	Услуги съемочной группы (оператор+корреспондент) за пределами города (минимум 30 минут)*	1 минута	88,33	17,67	106,00
ПРОЧЕЕ					
1	Изготовление баннера для сайта	штук	1 250,00	250,00	1 500
2	Размещение баннера на главной странице интернет-ресурса, динамичное размещение, сквозное	сутки	112,50	22,50	135
3	Размещение информации в одной социальной сети или мессенджере	сутки	202,50	40,50	243
5	Ксерокопирование одной стороны	штук	8,33	1,67	10
6	Ксерокопирование двух сторон	штук	9,17	1,83	11
7	Сканирование	штук	5,00	1,00	6
8	Написание текстового материала	6000 тыс. знак	0,78	0,16	0,94
9	Размещение на сайте текстового материала (до 6000 тыс. знаков)	1 услуга	1 448,33	289,67	1 738,00
10	Размещение информации (изображения, логотип, фото) в одной социальной сети или мессенджере с ссылкой*****	1 услуга	540,00	108,00	648,00
11	Позиционирование аудиоролика в сетке вещания	1 услуга	455,00	91,00	546,00

* Выезд оператора за пределы города осуществляется на расстояние не более 50 км.

** Носитель информации предоставляется стороной заказчика.

*** Диск предоставляется стороной заказчика.

**** В размещение рекламы (политической рекламы) на билборде (рекламной конструкции) не входит печать баннера.

***** Услуги аэросъемки с квадрокоптера осуществляются при наличии технической возможности, с соблюдением ограничений на полеты в соответствии с законодательством Российской Федерации.

***** Размещение информации в соцсети или мессенджере осуществляется при наличии свободного места в сети телеканала, социальной сети или мессенджере.

Примечание:

Телевизионное и радиовещание осуществляются по муниципальному округу Пуровский район (г. Тарко-Сале, п. Пуровск,

с. Сывдарма, п.г.т. Уренгой, п. Ханымей, с. Самбург, с. Халясавэй, д. Харампур).

2. Платные услуги облагаются НДС в размере 10%, 20% в соответствии с Налоговым кодексом Российской Федерации.

3. Написание сценариев не входит в тарифы на оказание платных услуг.

4. Оказание услуг осуществляется на основании заявки.

5. Услуги оказываются на условиях 100% предоплаты. В случае оплаты заказа по безналичному расчету услуги оказываются только после предоставления заказчиком копии платежного поручения с отметкой банка.

6. На услуги телевидения и радио тариф со скидкой предоставляется юридическим и физическим лицам независимо от организационно правовых форм и форм собственности при единовременном заказе на размещение на сумму от 20 тыс. руб.

7. Тарифы на изготовление бланочной продукции не включают стоимость бумаги.

8. При наличии технической возможности по желанию Заказчика возможно срочное исполнение заказа, с доплатой за сложность и срочность в размере 50% к тарифу за каждую услугу.».

ДЕПАРТАМЕНТ ИМУЩЕСТВЕННЫХ И ЗЕМЕЛЬНЫХ ОТНОШЕНИЙ АДМИНИСТРАЦИИ ПУРОВСКОГО РАЙОНА



МУНИЦИПАЛЬНЫЙ ОКРУГ ПУРОВСКИЙ РАЙОН
ДЕПАРТАМЕНТ ИМУЩЕСТВЕННЫХ И ЗЕМЕЛЬНЫХ
ОТНОШЕНИЙ АДМИНИСТРАЦИИ ПУРОВСКОГО РАЙОНА
ПРИКАЗ

24 марта 2023 г.

№ 303

г. Тарко-Сале

Об освобождении земельного участка от самовольно размещенного движимого объекта

На основании статей 12, 301 Гражданского кодекса Российской Федерации, статей 25, 26, 60 Земельного кодекса Российской Федерации, в соответствии с разделом III Положения по освобождению земель и земельных участков от самовольно размещенных движимых объектов, утвержденного постановлением Администрации Пуровского района от 25.08.2021 № 395-ПА, приказываю:

1. Муниципальному казенному учреждению «Управление городского хозяйства» (О.А. Грицок) обеспечить вывоз самовольно размещенного движимого объекта в границах земельного участка с кадастровым номером 89:05:020124:45, расположенного в г. Тарко-Сале, ул. Юбилейная, район дома № 8А: металлический балок (реестровый номер: объект № 179).

2. Отделу по земельному контролю управления земельных отношений:

2.1. Направить в муниципальное казенное учреждение «Управление городского хозяйства» настоящий приказ и акт обследования самовольно размещенного движимого объекта от 22.02.2023 № 47-22.

2.2. Обеспечить опубликование настоящего приказа в газете «Северный луч».

3. Отделу цифровой трансформации и координации деятельности отраслевых (территориальных) структурных подразделений разместить настоящий приказ на официальном сайте муниципального округа Пуровский район (www.puradm.ru).

4. Контроль исполнения настоящего приказа оставляю за собой.

Начальник Департамента



В.В. Боков



МУНИЦИПАЛЬНЫЙ ОКРУГ ПУРОВСКИЙ РАЙОН
ДЕПАРТАМЕНТ ИМУЩЕСТВЕННЫХ И ЗЕМЕЛЬНЫХ
ОТНОШЕНИЙ АДМИНИСТРАЦИИ ПУРОВСКОГО РАЙОНА
ПРИКАЗ

24 марта 2023 г.

№ 304

г. Тарко-Сале

Об освобождении земель от самовольно размещенного движимого объекта

На основании статей 12, 301 Гражданского кодекса Российской Федерации, статей 25, 26, 60 Земельного кодекса Российской Федерации, в соответствии с разделом III Положения по освобождению земель и земельных участков от самовольно размещенных движимых объектов, утвержденного постановлением Администрации Пуровского района от 25.08.2021 № 395-ПА, приказываю:

1. Муниципальному казенному учреждению «Управление городского хозяйства» (О.А. Грицок) обеспечить вывоз самовольно размещенного движимого объекта, расположенного на землях в границах кадастрового квартала 89:05:020111, с местоположением: г. Тарко-Сале, ул. Приполярная, район дома № 2: металлический гараж (реестровый номер: объект № 180).

2. Отделу по земельному контролю управления земельных отношений:

2.1. Направить в муниципальное казенное учреждение «Управление городского хозяйства» настоящий приказ и акт обследования самовольно размещенного движимого объекта от 22.02.2023 № 48-23.

2.2. Обеспечить опубликование настоящего приказа в газете «Северный луч».

3. Отделу цифровой трансформации и координации деятельности отраслевых (территориальных) структурных подразделений разместить настоящий приказ на официальном сайте муниципального округа Пуровский район (www.puradm.ru).

4. Контроль исполнения настоящего приказа оставляю за собой.

Начальник Департамента



В.В. Боков

